











LEYENDA

-  Ámbito Central de Protección del Plan de Gestión
-  Área inscrita en la Lista de Patrimonio Mundial
-  Conjunto Histórico Declarado
-  Ámbito del Plan Especial de Protección

EDIFICACIONES CATALOGADAS NO INTERVENIDAS

-  Estado normal - bueno
-  Estado regular - malo
-  Elemento desaparecido

EDIFICACIONES CATALOGADAS INTERVENIDAS

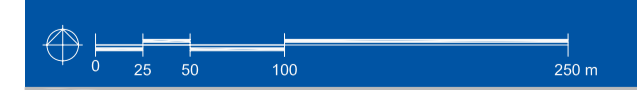
-  Restauraciones
-  Rehabilitaciones
-  Sustituidas por obra nueva

ESTADO DE CONSERVACIÓN Y TRANSFORMACIÓN DE LOS BIENES CATALOGADOS

D 01

PLANO DE DIAGNÓSTICO ESCALA 1:4.000 (A1) 1:8.000 (A3)

PLAN DE GESTIÓN DE LA CIUDAD VIEJA DE SALAMANCA



MARZO 2012

ENCARGO: Dirección General de Patrimonio Cultural  
 REDACTOR: CONSEJERÍA DE CULTURA Y TURISMO  
 PLANZ Planamiento urbanístico S. L. P.

Esquema Internacional de Mayford. DATUM POTSDAM, H450 30 2004 Tm. - Longitudes referidas al meridiano de Greenwich. - Red geodésica Nacional. - Altitudes referidas al nivel del mar en Alicante. - Sistema de Representación U.T.M. - Cartografía: Excmo. Ayuntamiento de Salamanca