














LEYENDA

-  Delimitación del Conjunto Histórico Declarado  
Ámbito del Plan Especial de Protección
-  Área inscrita en la Lista de Patrimonio Mundial
-  Ámbito central de protección del Plan de Gestión
  
-  Bienes de Interés Cultural
  - HITOS DE LA CIUDAD HISTÓRICA
  - Conjunto catedralicio
  - Clerencia y Universidad Pontificia
  - Convento de San Esteban
  - Escuelas Mayores y Menores
  - Colegio del Arzobispo Fonseca
  - Iglesia de La Purísima
  - Cerro de San Vicente
-  Perspectivas destacadas hacia los hitos de la Ciudad Histórica
-  MIRADORES INTERIORES  
Puntos de observación destacados de los grandes monumentos de la Ciudad Histórica.
  
- LUGARES SIGNIFICATIVOS DEL ESPACIO LIBRE INTERIOR DE LA CIUDAD HISTÓRICA
  -  Parques
  -  Espacios públicos recogidos
  -  Huertos y Jardines Históricos
  -  Claustros
- PRINCIPALES CONTINUIDADES
  -  Plazas, lugares de mayor entidad
  -  Calles principales de la estructura histórica de la ciudad
  -  Vialio urbano

PERCEPCIÓN VISUAL DE LOS ESPACIOS INTERIORES **IA 13**  
 INVENTARIO DEL BIEN (INFORMACIÓN Y ANÁLISIS) ESCALA 1:4.000 (A1) 1:8.000 (A2)

**PLAN DE GESTIÓN DE LA CIUDAD VIEJA DE SALAMANCA**

0 25 50 100 200 m

MARZO 2012

ENCARGO: Dirección General de Patrimonio Cultural  
 REDACTOR: PLANZ Planeamiento urbanístico S. L. P.

CONSEJERÍA DE CULTURA Y TURISMO  
 PLANZ

Elipsoide Internacional de Hayford. - DATUM POTSDAM, MODO 30 ZONA 19. - Longitudes referidas al meridiano de Greenwich. - Red Geodésica Nacional. - Altitudes referidas al nivel del mar en Alicante. - Sistema de Representación U.T.M. - Cartografía: Excmo. Ayuntamiento de Salamanca