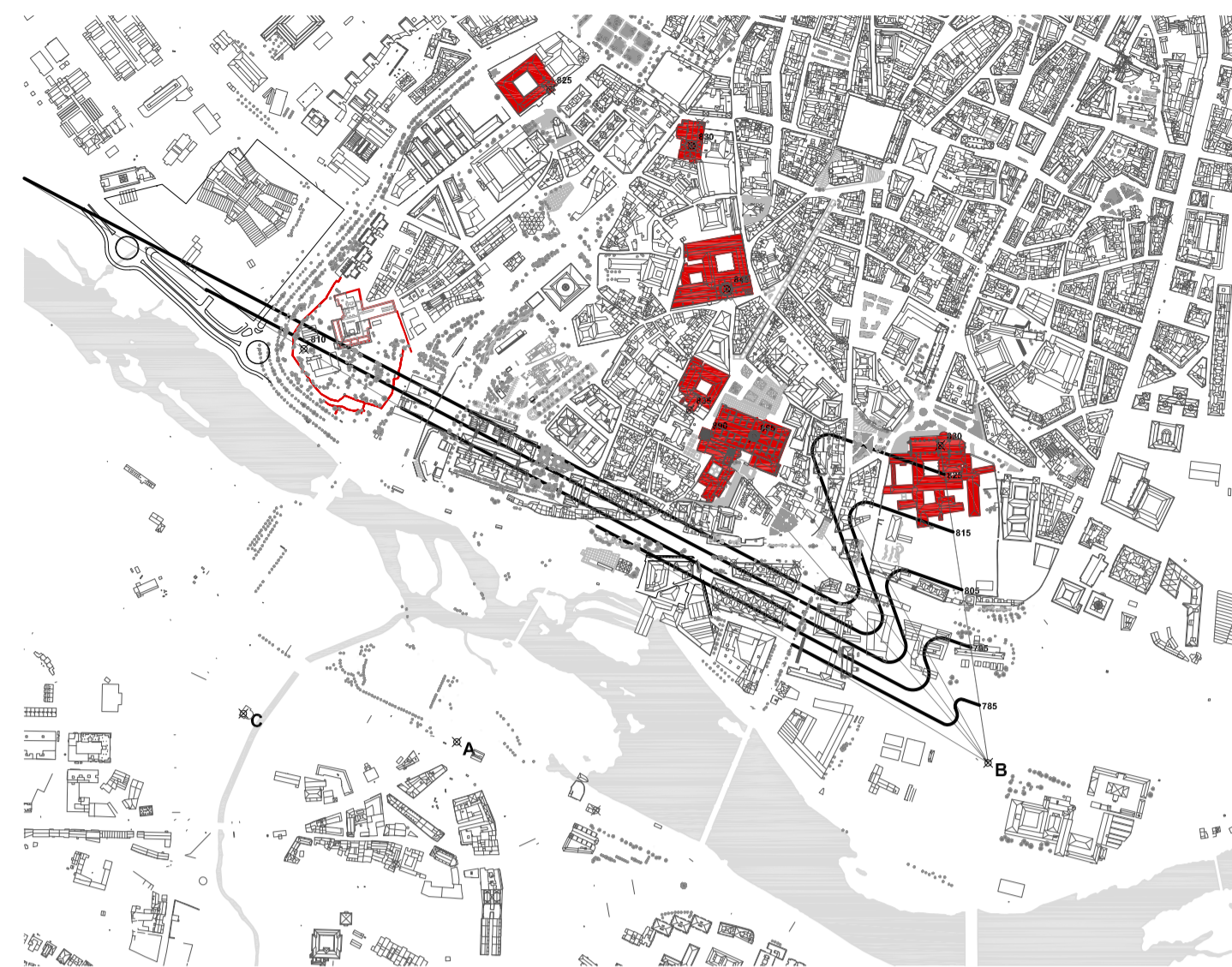
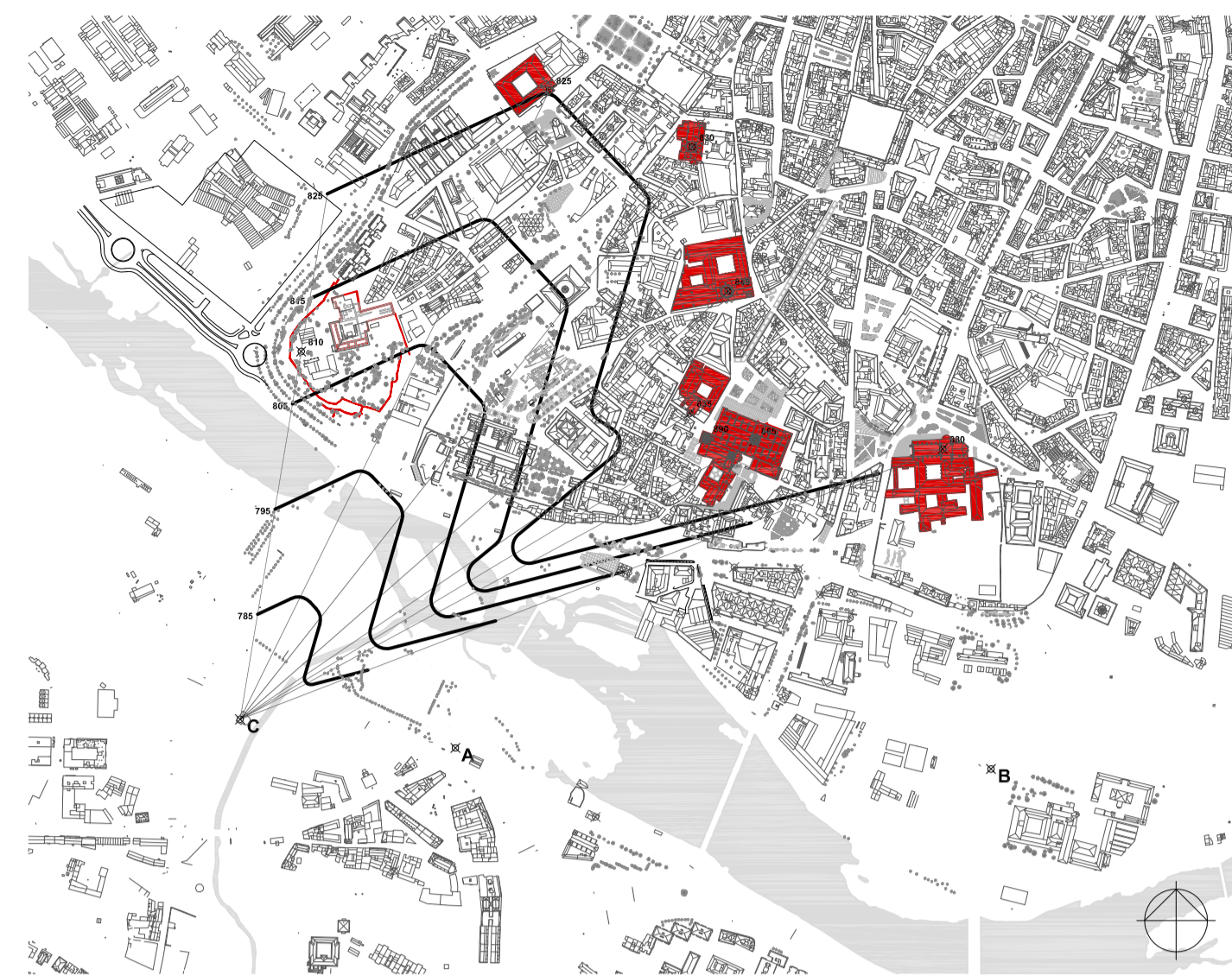



LÍNEAS DE VISIÓN DESDE EL PUENTE ROMANO




LÍNEAS DE VISIÓN DESDE EL PUENTE PRÍNCIPE DE ASTURIAS



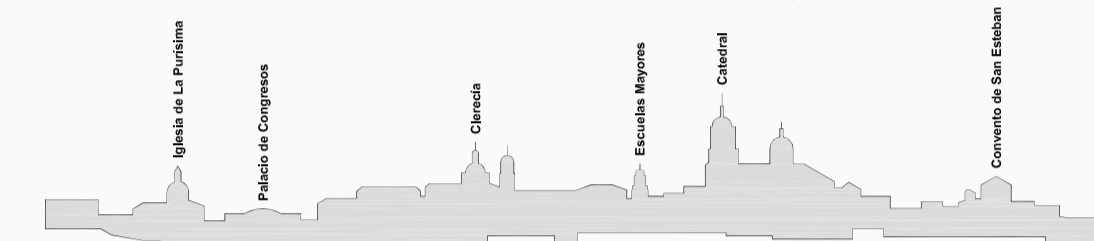
LÍNEAS DE VISIÓN DESDE EL PRADO DEL ZURGUÉN



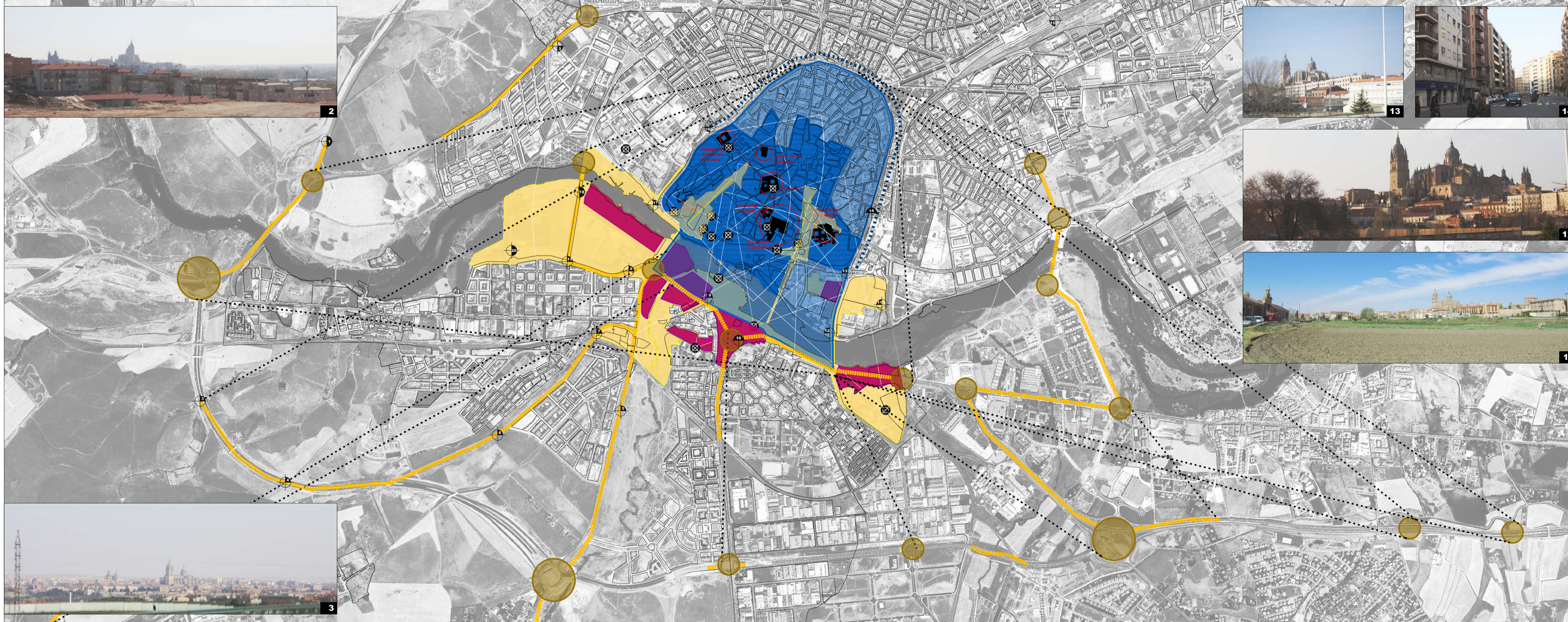
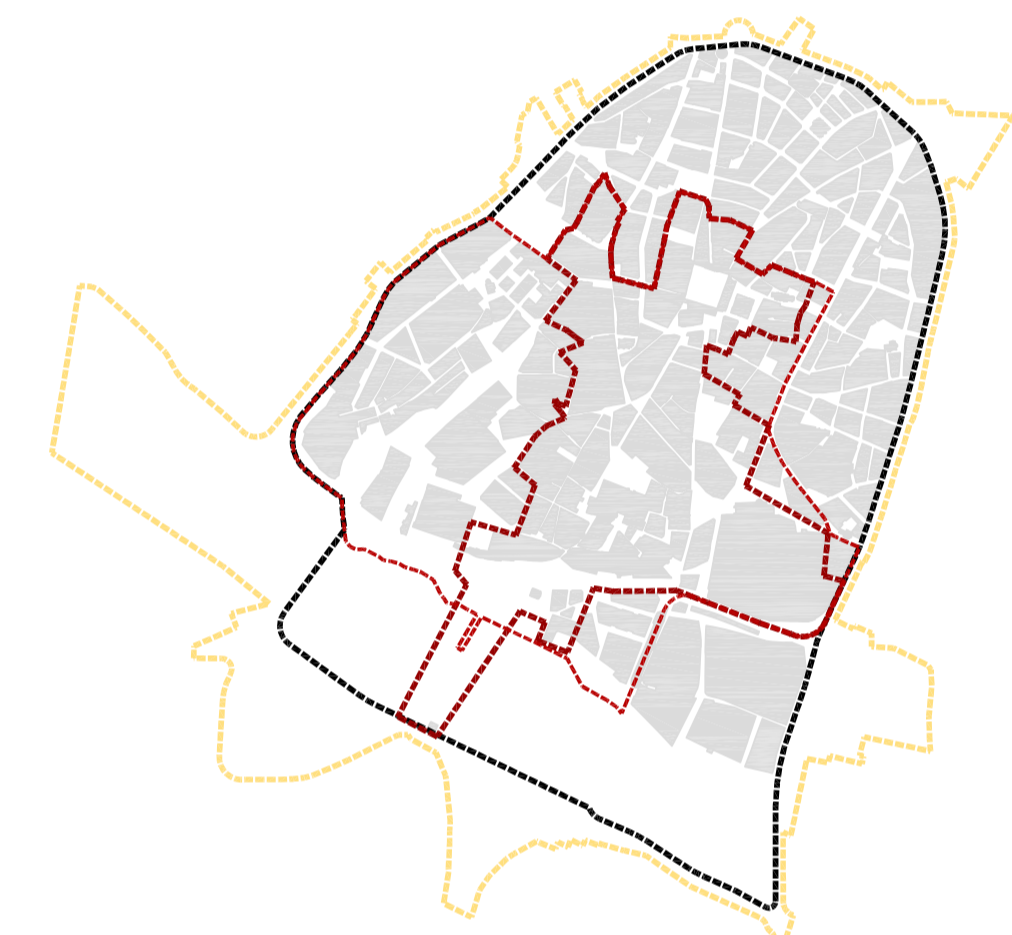
VISTA A - DESDE EL PUENTE ROMANO



VISTA B - DESDE EL PUENTE PRÍNCIPE DE ASTURIAS



VISTA DESDE LA A-66



PANORÁMICA DESDE EL MIRADOR DE LA CATEDRAL



PANORÁMICA DESDE EL PARADOR




HITOS DE LA CIUDAD HISTÓRICA

- Conjunto catedralicio
- Clerencia y Universidad Pontificia
- Convento de San Esteban
- Escuelas Mayores
- Colegio del Arzobispo Fonseca
- Iglesia de La Purísima
- Cerro de San Vicente



Ámbito central de protección del Plan de Gestión



Delimitación del Conjunto Histórico Declarado



Ámbito del Plan Especial de Protección



BORDES VISUALES DE LA CIUDAD HISTÓRICA



MIRADORES

Puntos de observación destacados

- Cerro de San Vicente
- Torre de la Catedral Nueva
- Clerencia
- Jardines de Calixto y Melibea
- Mirador del Alcázar de San Juan
- Paseo de la Ribera del Puente
- Campus universitario
- Puente romano
- Parador Nacional
- Iglesia Nueva del Arrabal
- Campo de Tiro
- Jardines de la Merced
- Torre del Marqués de Villena



CORREDORES DE VISIÓN



FOCOS



Intersecciones de corredores de visión



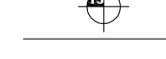
CUENCAS VISUALES



ÁREAS DE VISIBILIDAD PREFERENTE HACIA LA CIUDAD HISTÓRICA



ZONAS DE INTERVISIBILIDAD (IMPACTO VISUAL DESDE LA CIUDAD HISTÓRICA)



FOTOGRAFÍAS

PERCEPCIÓN VISUAL DE LA CIUDAD HISTÓRICA **IA 12**

INVENTARIO DEL BIEN (INFORMACIÓN Y ANÁLISIS) ESCALA 1:115.000 (A1) 1:130.000 (A3)

PLAN DE GESTIÓN DE LA CIUDAD VIEJA DE SALAMANCA

ENCARGO: Dirección General de Patrimonio Cultural
CONSEJERÍA DE CULTURA Y TURISMO
REDACTOR: PLANZ Planeamiento urbanístico S. L. P.

MARZO 2012

Elipsoide Internacional de Mayford. DATUM POTSDAM, MDSO 30 ZONA 19. - Longitudes referidas al meridiano de Greenwich. - Red Geodésica Nacional. - Altitudes referidas al nivel del mar en Alicante. - Sistema de Representación U.T.M. - Cartografía: Excmo. Ayuntamiento de Salamanca