




LEYENDA

-  Delimitación del Conjunto Histórico Declarado
-  Área inscrita en la Lista de Patrimonio Mundial
-  Ambito central de protección del Plan de Gestión

USOS URBANOS

-  Dotacional
-  Residencial
-  Residencial universitario
-  Terciario en edificio exclusivo (Bancos y oficinas)
-  Terciario en edificio exclusivo (Hoteles)
-  Terciario en edificio exclusivo (Comercio)
-  Terciario en edificio con uso no exclusivo (Hostelería)
-  Terciario en edificio con uso no exclusivo (Oficinas)
-  Terciario en edificio con uso no exclusivo (Comercial en Planta Baja)
-  Zonas verdes de uso público
-  Zonas verdes de uso privado (Jardines y huertos históricas)
-  Zonas verdes de uso privado (Jardines y huertos)
-  Patios monumentales de uso privado (Clausuros)
-  Otros patios de uso privado
-  Vialto
-  Vialto Peatonal
-  Parking Público/ Parking Privado
-  Zonas de Aparcamiento
-  Parcelas sin uso actual (solares)
-  Parcelas sin uso actual (ruínas)

USOS URBANOS
 INVENTARIO DEL BIEN (INFORMACIÓN Y ANÁLISIS) ESCALA 1:4.000 (A1) 1:8.000 (A3)

PLAN DE GESTIÓN DE LA CIUDAD VIEJA DE SALAMANCA

0 20 50 100 200 m

ENCARGO: Dirección General de Patrimonio Cultural
 REDACTOR: CONSEJERÍA DE CULTURA Y TURISMO
 PLANZ: Planeamiento urbanístico S. L. P.

IA 04

MARZO 2012




Esquema Internacional de Mayford. DATUM POTSDAM, H450 30 2004 Tm. - Longitudes referidos al meridiano de Greenwich. - Red Geodésica Nacional. - Altitudes referidas al nivel del mar en Alicante. - Sistema de Representación U.T.M. - Cartografía: Exco. Ayuntamiento de Salamanca