

# SALAMANCA

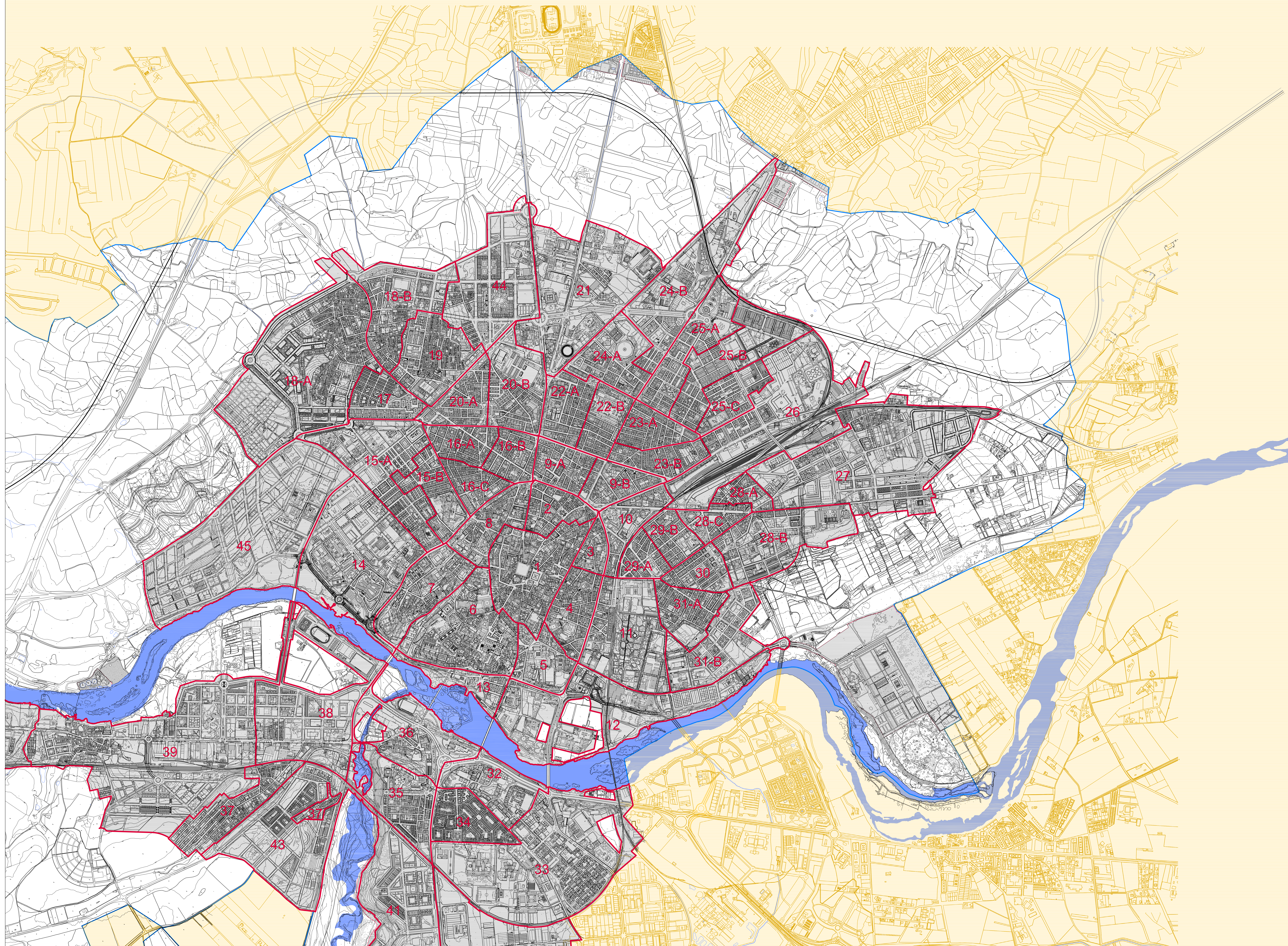
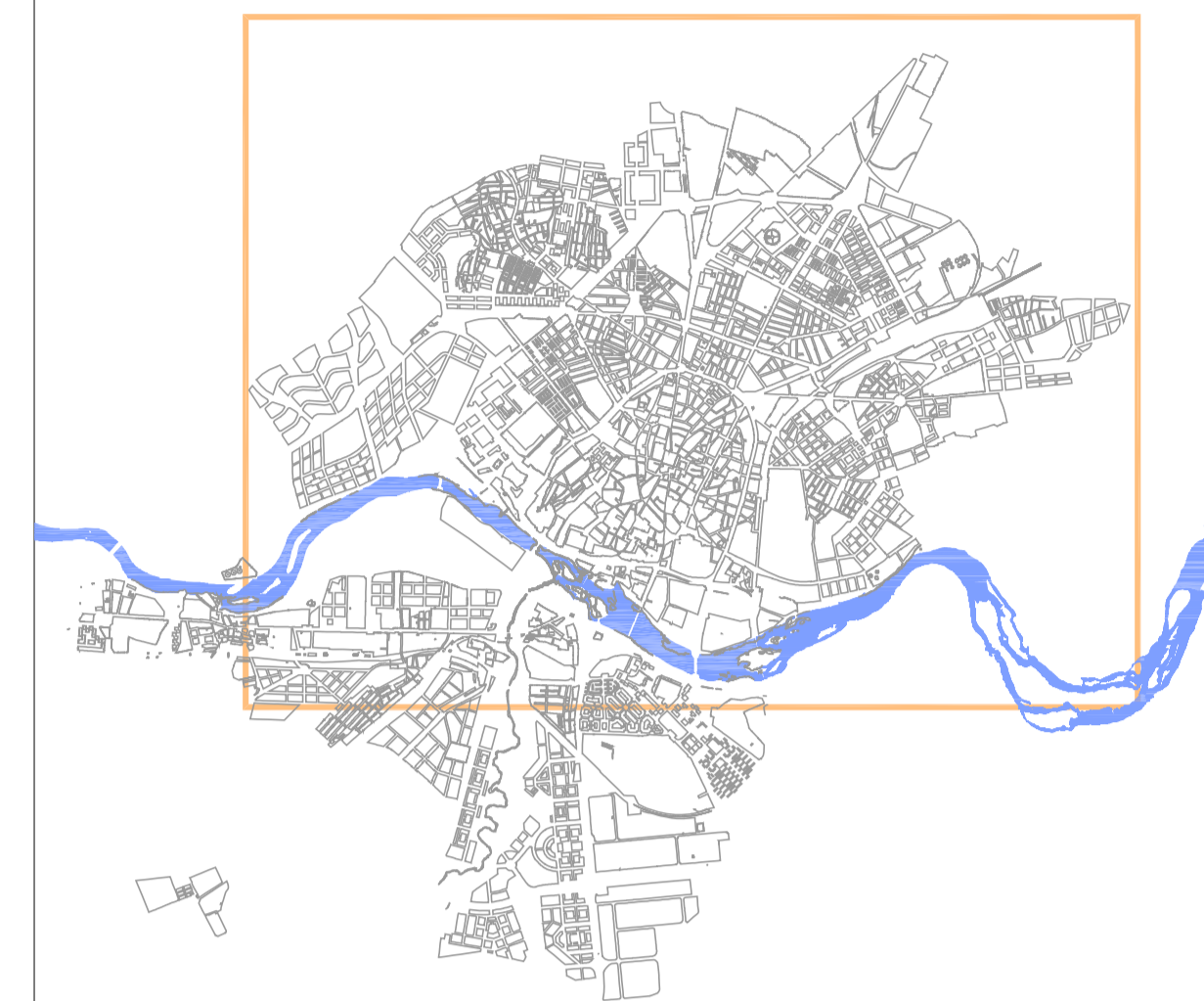
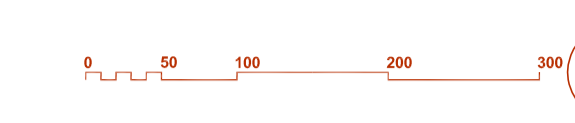
REVISION-ADAPTACION 2004  
APROBACION DEFINITIVA

Documento: Ordenación General

Plano: División en unidades urbanas del suelo urbano consolidado

Escala: 1:5.000

Enero 2007



Unidades Urbanas	Denominación
1	CENTRO
2	SAN JUAN
3	SANCTISPIRITUS
4	SAN CRISTOBAL-CLARAS
5	SAN ESTEBAN
6	UNIVERSIDAD
7	SAN VICENTE
8	URBES/SAN MARCOS
9a	LABRADORES
9b	LABRADORES
10	ALAMEDILLA
11-12	SANTO TOMAS-LA FONTANA
13	TENERIAS
14-15a	HOSPITAL/SAN BERNARDO
15b	SAN BERNARDO
16a	CARMELITAS-ESTE
16b	CARMELITAS-OESTE
16c	CARMELITAS-OESTE
17	EL GARDEN
18a	PIZARRALES
18b	PIZARRALES
19	BLANCO
20a	VIDAL
20b	VIDAL
21	LA GLOBIETA-CIUDAD JARDIN
22a	SALEAS
22b	SALEAS
23a	GARRIDO SUR
23b	GARRIDO SUR
24a	CHINCHIBARRA
24b	CHINCHIBARRA
25a	GARRIDO NORTE
25b	GARRIDO NORTE
26	GARRIDO NORTE
27	PUENTE LADRILLO
28a	EL ROLLO
28b	EL ROLLO
29a	DELICIAS
29b	DELICIAS
30	SAN ISIDRO
31a	PROSPERIDAD
31b	PROSPERIDAD
32	EL TORMES
33	SAN JOSE
34	LA VEGA
35	TESO DE LA FERIA
36	ARRABAL
37-38	CHAMBERLOS ALAMBRES
39	TEJARES
40	BUENOS AIRES
41	EL ZURBANO
42	EL MONTALVO
43	VISTAHERRADA
44	CASICHUENOS
45	LA PLATA
47	FINCA VISTAHERRADA

— Límite de unidades urbanas en suelo urbano consolidado  
■ Suelo urbano no consolidado (Excluido de la Unidad Urbana)

MODIFICACIÓN PUNTUAL Nº 11 DEL P.G.O.U.  
"Parcela dotacional Campo de Fútbol"  
C/ Henry Colley y Fernando Pósteros

DOCUMENTO PARA APROBACIÓN INICIAL  
DIVISIÓN UNIDADES URBANAS  
NOVIEMBRE 2014

INGENIERO DE CARRETERAS C. Y F.  
ESQUEMA Nº 4-614  
PLANO Nº 1