



ÁMBITO DE LA MODIFICACIÓN PUNTUAL N°4  
"VIEJOMERCASALAMANCA"



MODIFICACIÓN PUNTUAL N°4 DEL P.G.O.U.  
DEL SUNC-52 "Sendero de las Cregas"  
C/ JULITA RAMOS, RÍO ARGAZONES, CALZADA DE MEDINA.

EXCMO. AYUNTAMIENTO DE SALAMANCA  
PATRONATO DE LA VIVIENDA Y URBANISMO

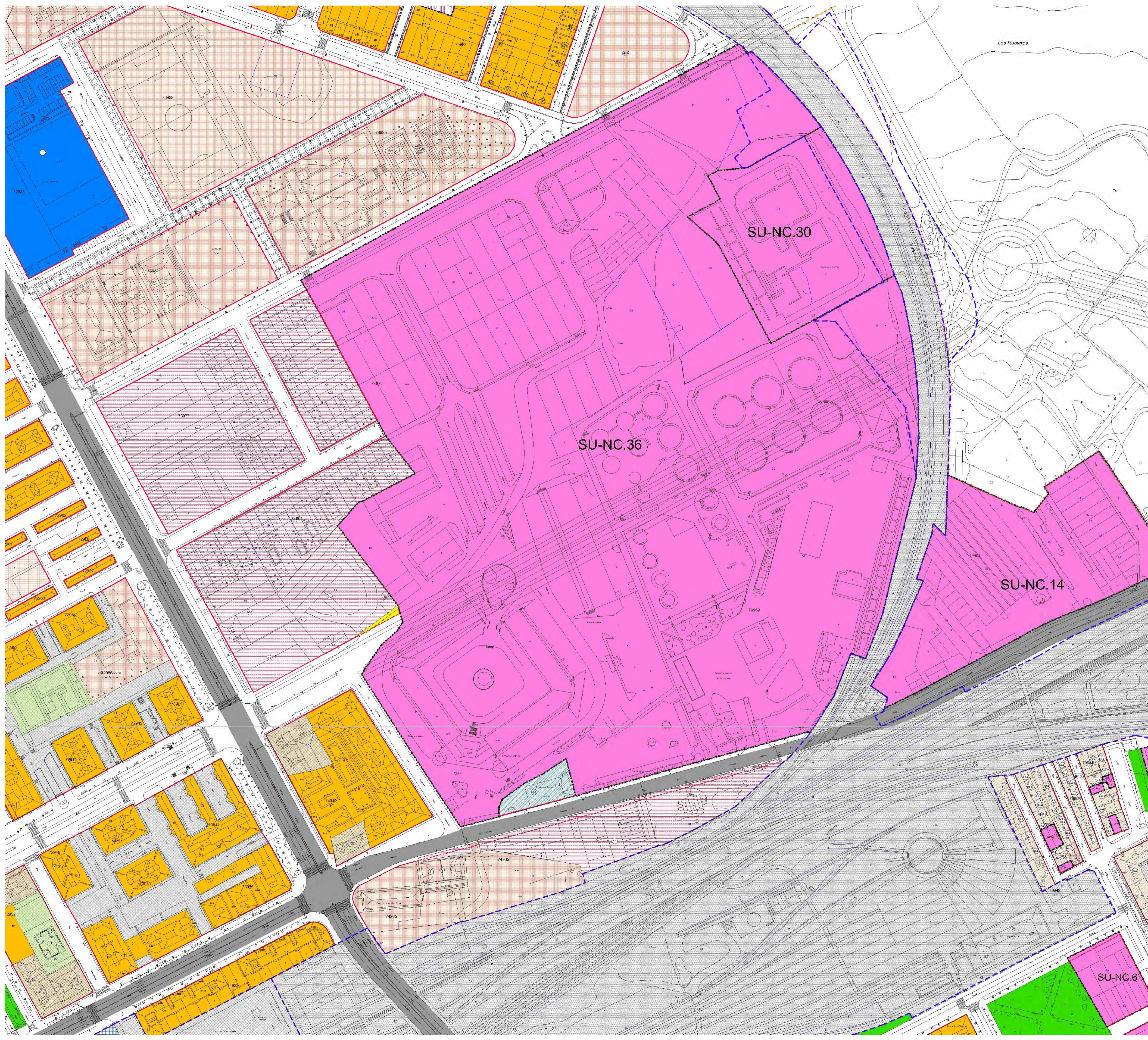
DOCUMENTO PARA APROBACIÓN DEFINITIVA

SITUACIÓN Y EMPLAZAMIENTO.

ARQUITECTOS: BEATRIZ DIOSDADO CALVO JOSÉ ÁNGEL PERFONTAN GUERRERO

OCTUBRE 2011  
1:5.000  
PLANO N°:

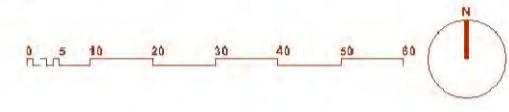
El presente documento es copia de su original, del que son válidas las modificaciones. No se permite la reproducción o el uso no autorizado sin el consentimiento expreso de los autores. Queda permitida la impresión en blanco y negro para fines de consulta. No se permite la explotación económica ni la transformación de esta obra. Queda permitida la impresión en color para fines de consulta. Reservados todos los derechos. No se permite la explotación económica ni la transformación de esta obra. Queda permitida la impresión en color para fines de consulta. Reservados todos los derechos.



PLAN GENERAL DE ORDENACION URBANA DEL MUNICIPIO DE  
**SALAMANCA**  
 REVISION-ADAPTACION 2004  
 APROBACION DEFINITIVA

Documento: ORDENACION DETALLADA  
 Plano: Calificación Urbanística

Escala: 1: 1.000  
 Enero 2007



		7450N	7460N	7470N	
	7440S	7450S	7460S	7470S	
	7349N	7359N	7369N	7379N	7389N
	7339S	7349S	7359S	7369S	7379S
	7338N	7348N	7358N	7368N	7378N
	7338S	7348S	7358S	7368S	7378S
7327N	7337N	7347N	7357N	7367N	7377N
7327S	7337S	7347S	7357S	7367S	
	7336N	7346N	7356N	7366N	
	7346S	7356S	7366S		
7325N	7335N	7345N	7355N	7365N	
	7345S	7355S			

- 10. Sector de suelo urbano no consolidado (SU-NC)
- 11. Industria urbana
- 12. Sistemas Generales de Equipamiento. [T] Transporte
- 13. Sistemas Locales de Equipamiento [Público/Privado]
- 14. Dotaciones generales privadas
- 15. Sistema general de vías públicas
- 16. Sistema local de vías públicas
- 17. Sistema general de servicios urbanos
- 18. Sistema local de servicios urbanos [Público/Privado]

El planeamiento del ámbito del SUNC-36 "Calzada de Medina-Mercasalamanca", ha sido anulado por sentencia nº783 de fecha 29 de marzo de 2011 existiendo actualmente, una ausencia de regulación urbanística.



MODIFICACIÓN PUNTUAL Nº4 DEL P.G.O.U.  
 DEL SUNC-52 "Sendero de las Cregas"  
 C/ JULITA RAMOS, RÍO ARGAZONES, CALZADA DE MEDINA.

EXCMO. AYUNTAMIENTO DE SALAMANCA  
 PATRONATO DE LA VIVIENDA Y URBANISMO

DOCUMENTO PARA APROBACIÓN DEFINITIVA

**PLANEAMIENTO VIGENTE**

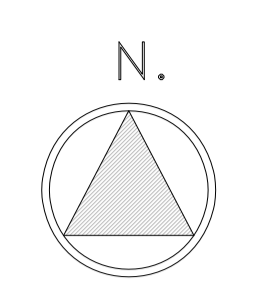
ARQUITECTOS: BEATRIZ DIOSDADO CALVO JOSÉ ÁNGEL PERFONTÁN GUERRERO PLANO Nº:

OCTUBRE 2011

1:1.000

PI-2

El presente documento es una copia de la información contenida en el expediente de modificación puntual nº4 del P.G.O.U. de Salamanca, en el ámbito del SUNC-52 "Sendero de las Cregas", C/ Julita Ramos, Río Argazones, Calzada de Medina. En todo caso, para cualquier modificación, consultar el expediente de modificación puntual nº4 del P.G.O.U. de Salamanca.



MODIFICACIÓN PUNTUAL Nº4 DEL P.G.O.U.  
 DEL SUNC-52 "Sendero de las Cregas"  
 C/ JULITA RAMOS, RÍO ARGAZONES, CALZADA DE MEDINA.

EXCMO. AYUNTAMIENTO DE SALAMANCA  
 PATRONATO DE LA VIVIENDA Y URBANISMO

DOCUMENTO PARA APROBACIÓN DEFINITIVA

TOPOGRAFÍA

ARQUITECTOS: BEATRIZ DIOSDADO CALVO JOSÉ ÁNGEL PERFONTÁN GUERRERO PLANO Nº:

OCTUBRE 2011  
 1:1.000

PI-3

El presente documento es el resultado de un estudio topográfico realizado en el terreno que se indica en el plano. El cliente es responsable de la veracidad de los datos proporcionados y de la autorización para su uso. El autor no se responsabiliza de los errores que puedan producirse en la obra.



PARCELA	PROPIETARIO
1	MERCASALAMANCA SA
2	ESTADO M° DEFENSA
3	JUNTA DE COMPENSACIÓN
4	ALFONSO RIESCO
5	GRUPO EL ÁRBOL
6	ISMAEL GONZALEZ
7	GARCIA RIVERO, SL
8	DIEGO PRIETO MANJÓN
9	CARNICAS DEL OESTE, SL
10	UNIDE
11	RUALPE S.A.
12	CARNICAS DEL OESTE, SL
13	ISMAEL e INMACULADA GONZÁLEZ
14	MERCASALAMANCA
15	DIEGO PRIETO MANJÓN
16	C.L.H.
17	C.L.H.
18	AUARELMA, SL
19	IBERDROLA
20	RENFE
21	RENFE
22	TARDAGUILA NAVAZO, SL

Ⓝ NÚMERO DE PARCELA



MODIFICACIÓN PUNTUAL Nº4 DEL P.G.O.U.  
DEL SUNC-52 "Sendero de las Cregas"  
C/ JULITA RAMOS, RÍO ARGAZONES, CALZADA DE MEDINA.

EXCMO. AYUNTAMIENTO DE SALAMANCA  
PATRONATO DE LA VIVIENDA Y URBANISMO

DOCUMENTO PARA APROBACIÓN DEFINITIVA

**ESTRUCTURA DE LA PROPIEDAD**

ARQUITECTOS: BEATRIZ DIOSDADO CALVO JOSÉ ÁNGEL PERFONTÁN GUERRERO

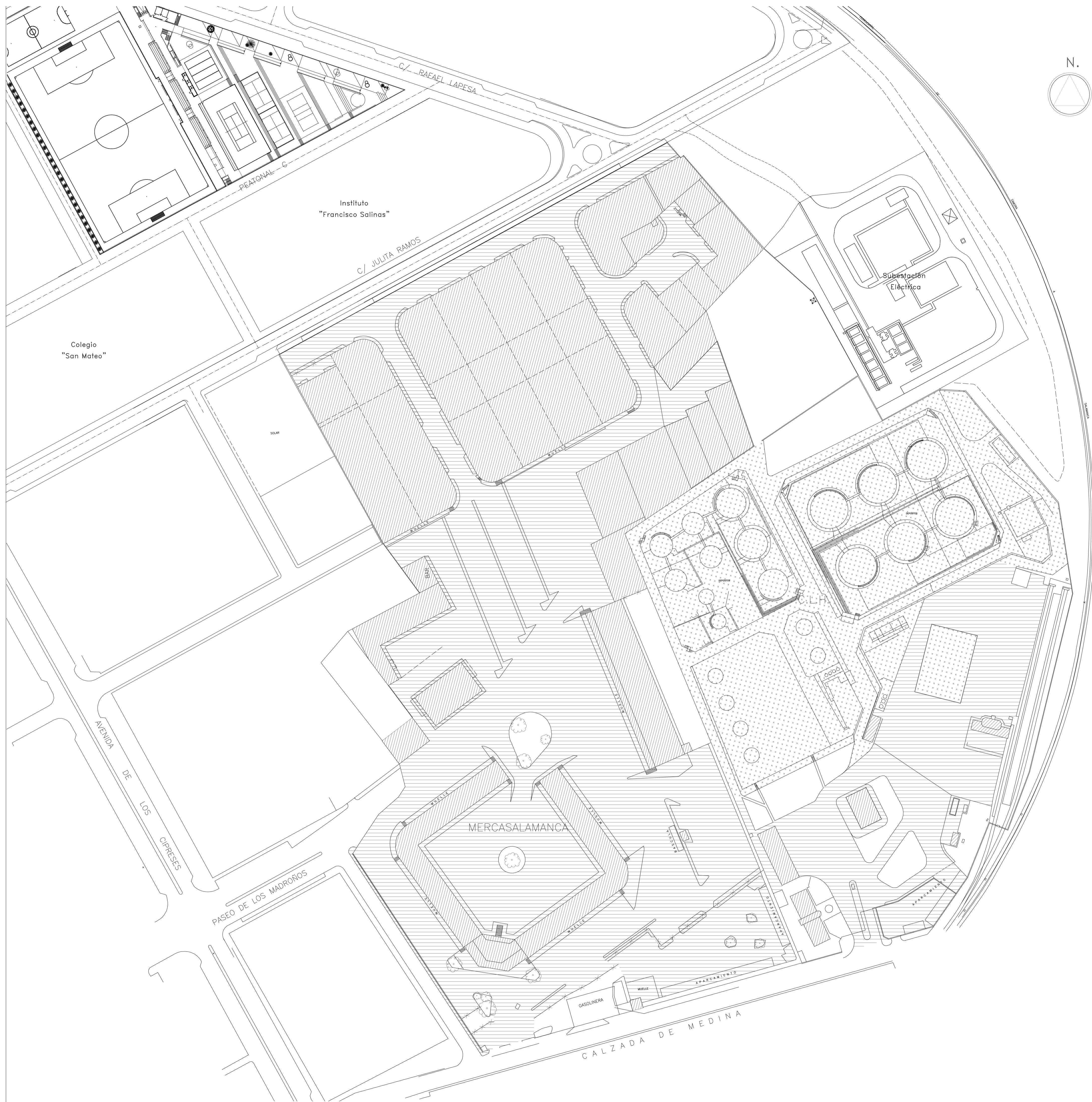
OCTUBRE 2011

1:1.000

PLANO Nº:

**PI-4**

El presente documento es copia de su original, del que son válidas las modificaciones. No se permite la reproducción o el uso no autorizado, ni la explotación económica de este documento. En todo caso, cualquier modificación, incluso del mismo, debe ser autorizada por el Ayuntamiento de Salamanca.



-  ZONA PAVIMENTADA
-  NAVES Y EDIFICACIONES
-  INSTALACIONES INDUSTRIALES

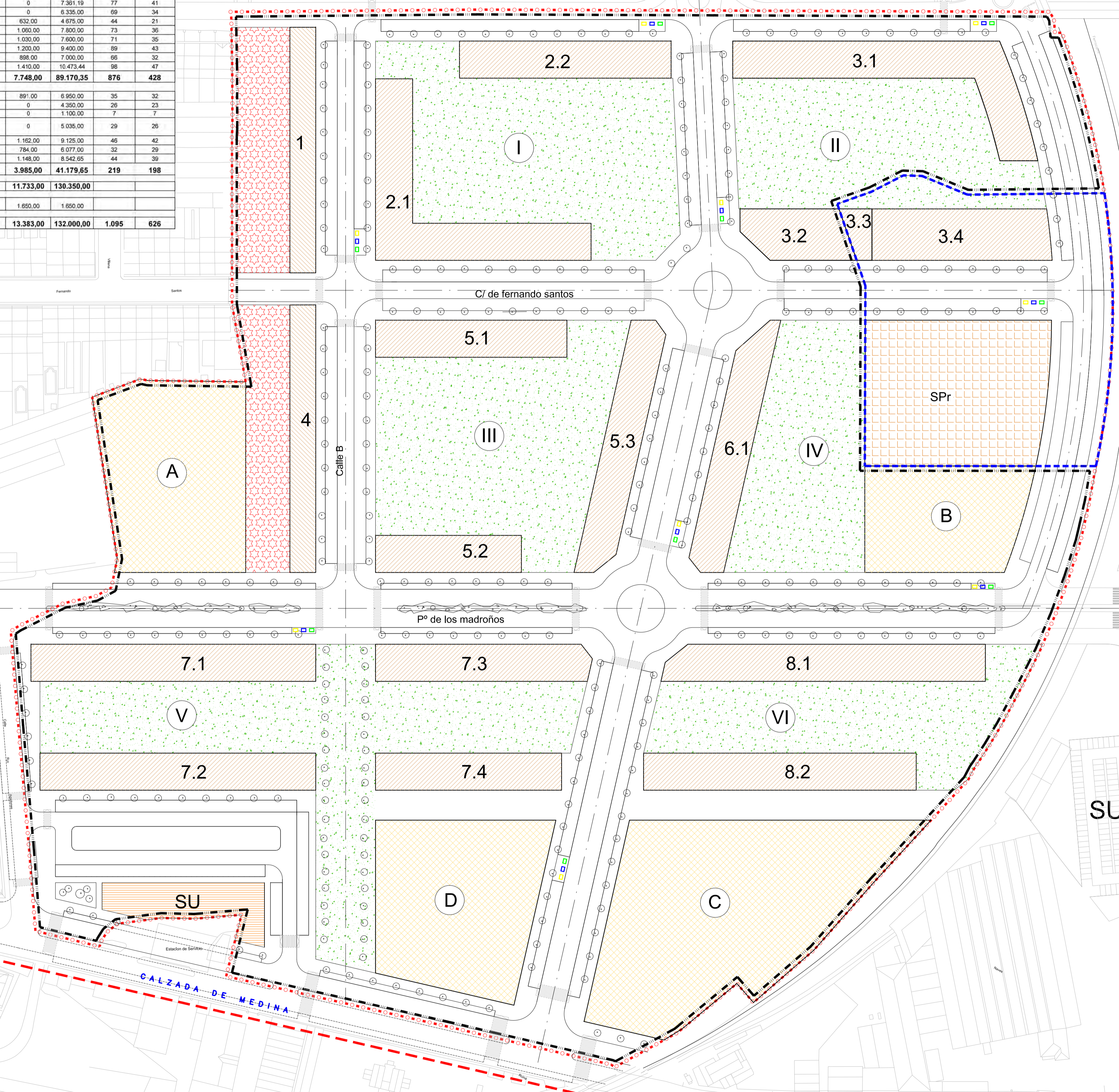


**MODIFICACIÓN PUNTUAL Nº4 DEL P.G.O.U. DEL SUNC-52 "Sendero de las Cregas"**  
 C/ JULITA RAMOS, RÍO ARGAZONES, CALZADA DE MEDINA.

El presente documento es copia de su original, del que son válidas las modificaciones. El presente documento es copia de su original, del que son válidas las modificaciones. El presente documento es copia de su original, del que son válidas las modificaciones.

Bloque	Uso pormenorizado	Superficie de parcela	Nº plantas	Edificabilidad residencial	Edificabilidad usos compatibles	Edificabilidad total	Nº viviendas máximo por bloque	Nº mínimo de viviendas
1	VIV. LIBRE (ESPACIO LIBRE PRIVADO)	1.105,80	5	4.447,66	0	4.447,66	45	22
2.1	VIV. LIBRE	2.332,24	5	12.225,46	0	12.225,46	132	62
3.1	VIV. LIBRE	2.336,08	6	10.334,60	1.518,00	11.852,60	112	55
3.4	VIV. LIBRE	1.597,94	6	7.361,19	0	7.361,19	77	41
5.1	VIV. LIBRE	1.240,00	6	6.335,00	0	6.335,00	69	34
5.2	VIV. LIBRE	972,22	6	4.043,00	632,00	4.675,00	44	21
5.3	VIV. LIBRE	1.630,39	6	6.740,00	1.060,00	7.800,00	73	36
6.1	VIV. LIBRE	1.583,95	6	6.570,00	1.030,00	7.600,00	71	35
7.1	VIV. LIBRE	1.845,48	6	8.200,00	1.200,00	9.400,00	89	43
7.3	VIV. LIBRE	1.381,20	6	6.102,00	888,00	7.000,00	65	32
8.1	VIV. LIBRE	2.046,00	6	9.053,44	1.410,00	10.473,44	98	47
				<b>81.422,35</b>	<b>7.748,00</b>	<b>89.170,35</b>	<b>876</b>	<b>428</b>
				<b>11.733,00</b>	<b>130.350,00</b>			
SPr USO TERCIARIO Y DE SERVICIOS PRIVADOS		4.809,33		1.850,00	1.850,00			
<b>TOTAL</b>		<b>35.974,73</b>		<b>118.617,00</b>	<b>13.383,00</b>	<b>132.000,00</b>	<b>1.095</b>	<b>626</b>

SU	SIST. LOCAL SERV. URBANOS	1.094,00
A	SIST. LOCAL DE EQUIPAMIENTO	4.664,00
B	SIST. LOCAL DE EQUIPAMIENTO	2.918,00
C	SIST. LOCAL DE EQUIPAMIENTO	8.069,00
D	SIST. LOCAL DE EQUIPAMIENTO	4.766,00
<b>TOTAL</b>		<b>20.417,00</b>
I	SISTEMA LOCAL ESPACIO LIBRE	7.760
II	SISTEMA LOCAL ESPACIO LIBRE	6.219
III	SISTEMA LOCAL ESPACIO LIBRE	7.797
IV	SISTEMA LOCAL ESPACIO LIBRE	4.971
V	SISTEMA LOCAL ESPACIO LIBRE	9.371
VI	SISTEMA LOCAL ESPACIO LIBRE	4.975
<b>TOTAL</b>		<b>41.093,00</b>
Superficie total de aparcamientos: 14.150 m <sup>2</sup>		
1.415 plazas uso público (35 minuválidos)		
1.314 plazas de titularidad privada		
<b>TOTAL: 2.729 plazas (35 plazas minuválidos uso público)</b>		
Viario		SISTEMA LOCAL VIARIO
<b>TOTAL</b>		<b>156.443,00</b>



- Dominio público**
- Espacio libre público
  - Sistema local de equipamiento
  - Sistema local de servicios urbanos
  - Viario
  - Delimitación modificación
  - Área destinada a contenedores de basura
  - Arbolado

- Dominio privado**
- Viv. bloque abierto
  - Viv. manzana con patio
  - Uso terciario y de servicios privados

- Gestion**
- Delimitación UA1
  - Delimitación UA2
  - Rectificación de alineación (PGOU)

# SECTOR LAS CABEZAS

SUNC-14



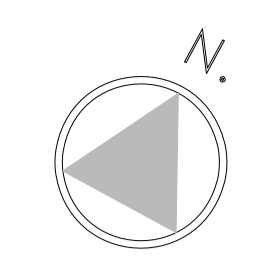
MODIFICACIÓN PUNTUAL Nº4 DEL P.G.O.U. DEL SUNC-52 "Sendero de las Cregas" C/ JULITA RAMOS, RÍO ARGANZONES, CALZADA DE MEDINA.

EXCMO. AYUNTAMIENTO DE SALAMANCA PATRONATO DE LA VIVIENDA Y URBANISMO  
DOCUMENTO PARA APROBACIÓN DEFINITIVA  
**ORDENACIÓN Y GESTIÓN**  
ARQUITECTOS: BEATRIZ DIOSDADO CALVO JOSÉ ÁNGEL PERFONTÁN GUERRERO

OCTUBRE 2011  
1:1.000  
PLANO Nº:

**PO-1**

El presente documento es una copia no vinculante de los planos originales. En caso de discrepancia entre el presente documento y los planos originales, prevalecerán los originales. La información técnica y gráfica de este documento es responsabilidad de los autores. No se garantiza la exactitud de la información contenida en este documento. En todo caso, deberá consultarse la modificación definitiva del Plan.



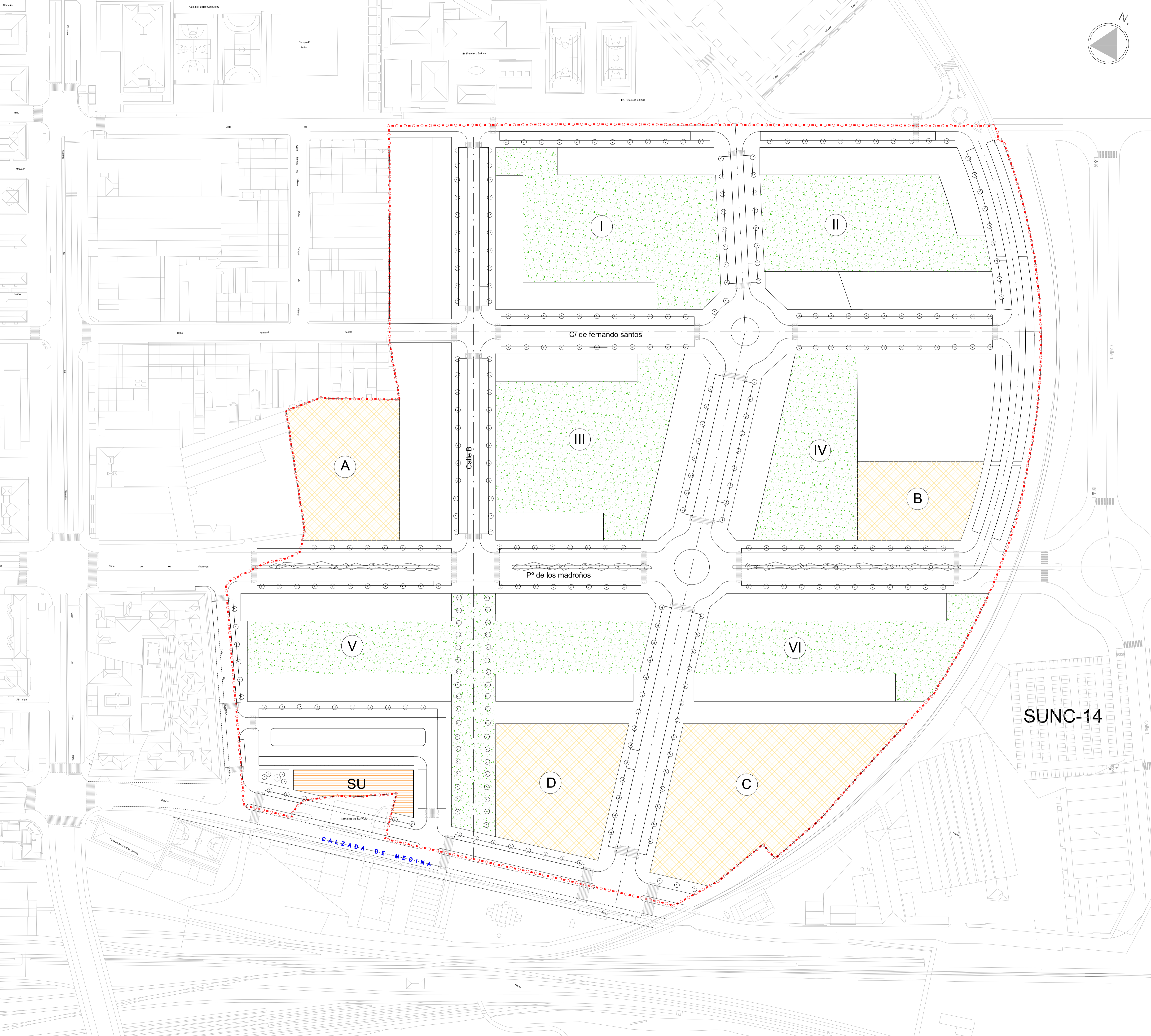
### Dominio público

- Espacio libre público
- Sistema local de equipamiento
- Servicio urbano público
- Vialio
- Delimitación modificación

DOMINIO PÚBLICO	SU	SIST.LOCAL SERV.URBANOS	1.094,00
	A	SIST. LOCAL DE EQUIPAMIENTO	4.664,00
	B	SIST. LOCAL DE EQUIPAMIENTO	2.918,00
	C	SIST. LOCAL DE EQUIPAMIENTO	8.069,00
	D	SIST. LOCAL DE EQUIPAMIENTO	4.766,00
			<b>20.417,00</b>
	I	SISTEMA LOCAL ESPACIO LIBRE	7.760
	II	SISTEMA LOCAL ESPACIO LIBRE	6.219
	III	SISTEMA LOCAL ESPACIO LIBRE	7.797
	IV	SISTEMA LOCAL ESPACIO LIBRE	4.971
	V	SISTEMA LOCAL ESPACIO LIBRE	9.371
	VI	SISTEMA LOCAL ESPACIO LIBRE	4.975
			<b>41.093,00</b>
	Superficie total de aparcamientos: 14.150 m2		
	1.415 plazas uso público (35 minusválido)		
	1.314 plazas de titularidad privada		
	<b>TOTAL: 2.729 plazas (35 plazas minusválido uso público)</b>		<b>57.864,27</b>
	Vialio	SISTEMA LOCAL VIALIO	

## SECTOR LAS CABEZAS

SUNC-14



MODIFICACIÓN PUNTUAL Nº4 DEL P.G.O.U. DEL SUNC-52 "Sendero de las Cregas" C/ JULITA RAMOS, RÍO ARGANZONES, CALZADA DE MEDINA.

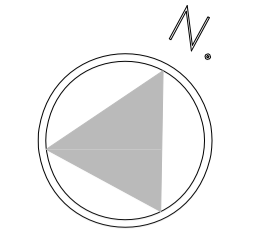
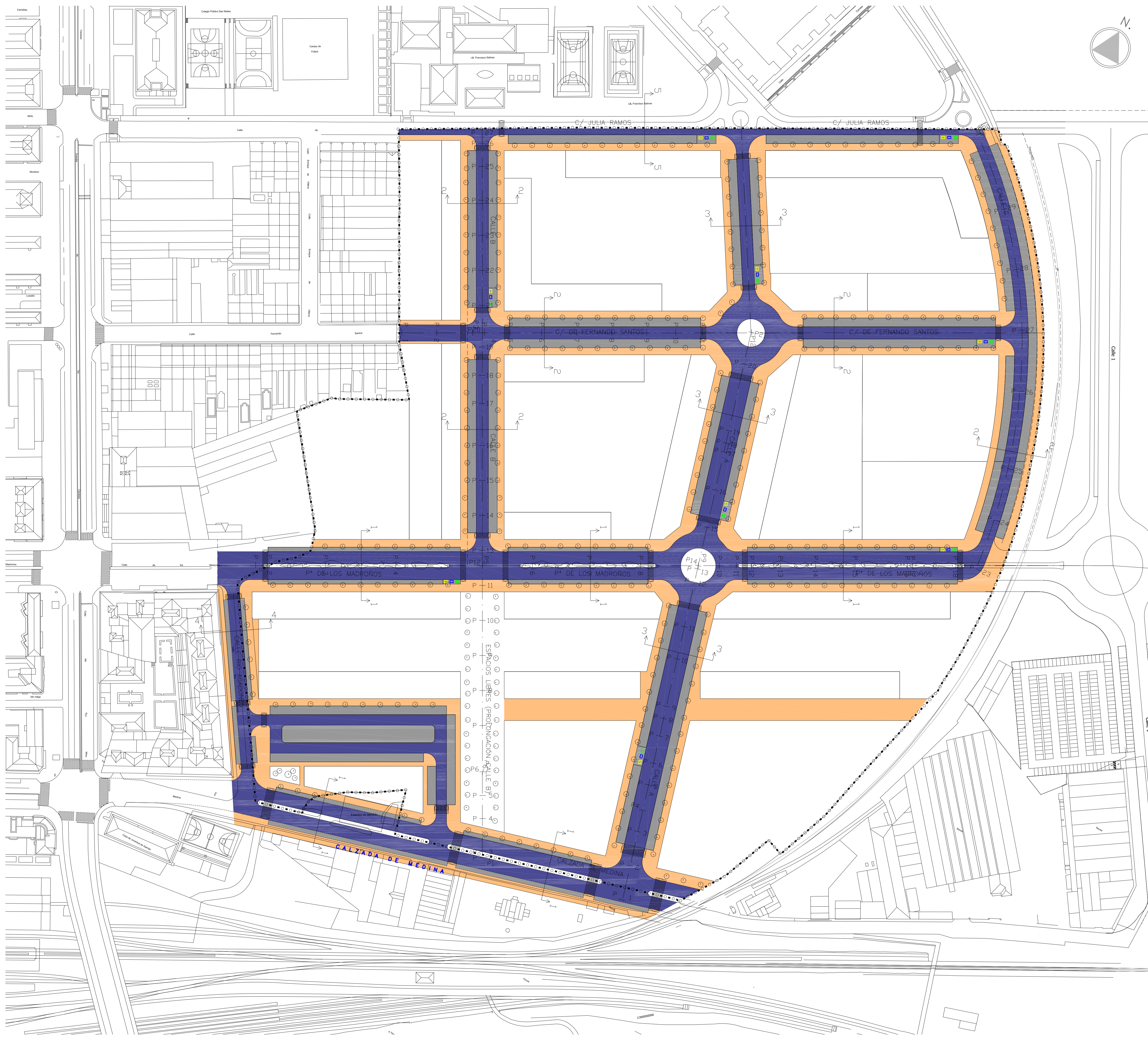
DOCUMENTO PARA APROBACIÓN DEFINITIVA  
**DOTACIONES URBANÍSTICAS PÚBLICAS** OCTUBRE 2011  
 ARQUITECTOS: BEATRIZ DIOSDADO CALVO JOSÉ ÁNGEL PERFONTÁN GUERRERO PLANO Nº:

**PO-2**

El presente documento es propiedad del Ayuntamiento de Salamanca. No se permite su reproducción, total o parcialmente, sin el consentimiento expreso del Ayuntamiento de Salamanca. Queda permitida la impresión en su totalidad para uso personal, siempre que se cite el nombre del Ayuntamiento de Salamanca y el autor del documento. En todo caso, quedan prohibidas cualquier modificación sustancial del contenido.







SECCION TIPO 3 - 3

PERFIL n° 9

- ACERA
- CALZADA
- APARCAMIENTO



**MODIFICACIÓN PUNTUAL N°4 DEL P.G.O.U. DEL SUNC-52 "Sendero de las Cregas"**  
 C/ JULIA RAMOS, RÍO ARGANZONES, CALZADA DE MEDINA.

DOCUMENTO PARA APROBACIÓN DEFINITIVA

**RED VIARIA: PAVIMENTACIÓN**  
 ARQUITECTOS: BEATRIZ DIOSDADO CALVO JOSÉ ÁNGEL PERFONTAN GUERRERO PLANO N°:

OCTUBRE 2011  
 1:1.000

**PO-4**

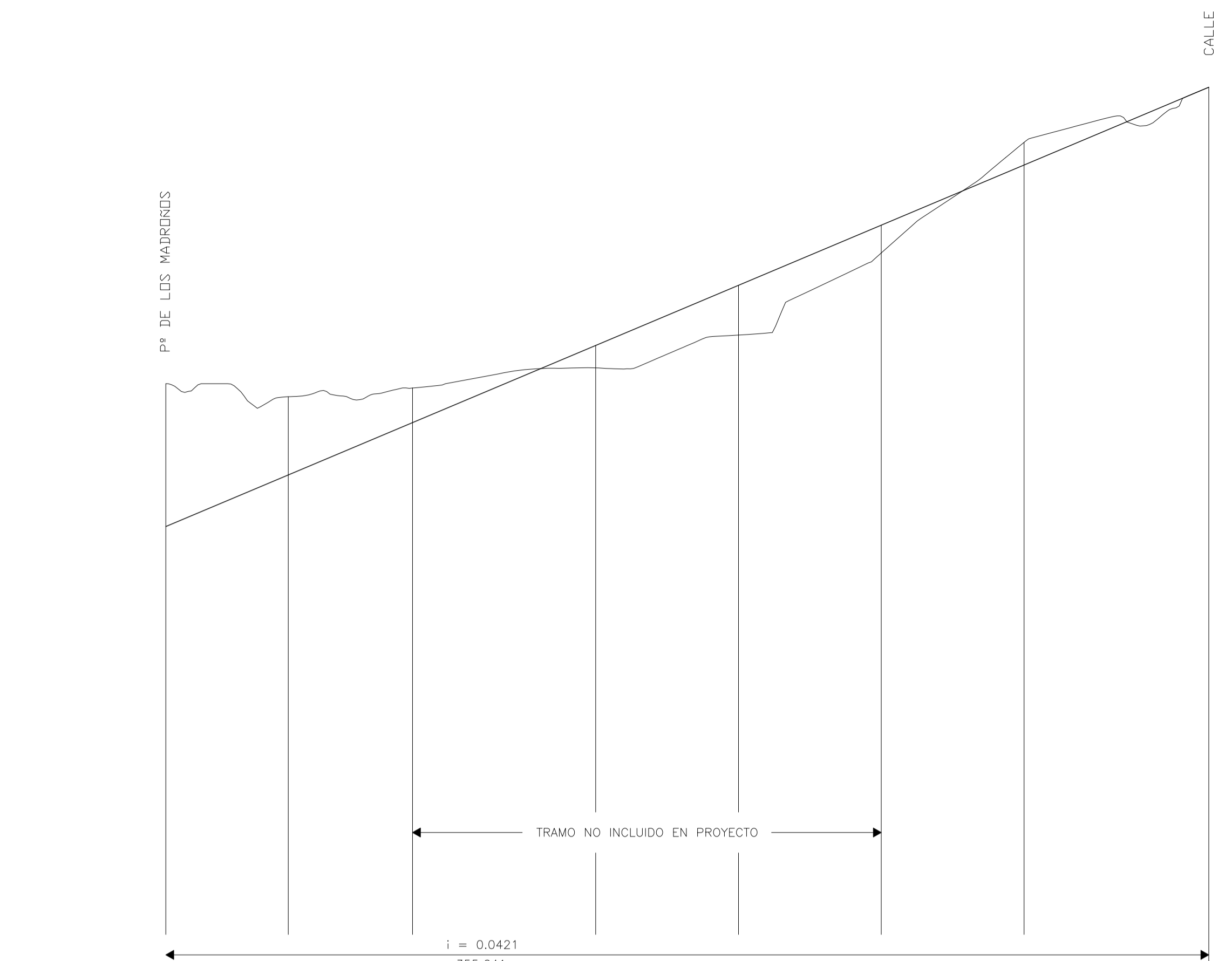
El presente documento es propiedad del Ayuntamiento de Salamanca. No se permite su reproducción, distribución o uso sin el consentimiento expreso de la Oficina de Urbanismo. En todo caso, quedará sujeta a la aprobación definitiva del Ayuntamiento de Salamanca.

Perfil	Distancias	Cota		Terraplen	Desmonte
		A Origen	Terreno		
1	0.00	812.29	812.29	0.00	0.00
2	7.950	812.36	812.37	0.00	0.01
3	40.000	815.91	812.69	0.22	0.00
4	80.000	815.01	813.09	0.00	0.08
5	124.206	813.23	813.53	0.00	0.30
6	158.212	813.27	813.87	0.00	0.60
7	190.986	813.37	814.20	0.00	0.63
8	220.000	815.64	814.49	1.15	0.00
9	252.957	815.65	814.82	0.83	0.00
10	265.039	815.65	815.09	0.56	0.00
11	274.694	815.66	815.30	0.36	0.00
12	283.448	815.63	815.50	0.00	1.87
13	300.000	813.60	815.86	0.00	2.26
14	320.000	815.56	816.30	0.00	2.74
15	342.612	815.52	816.61	0.00	3.29
16	372.424	813.56	817.47	0.00	3.91
17	375.426	816.72	817.53	0.00	0.81
18	400.000	817.51	818.08	0.00	0.57
19	419.014	822.00	818.50	3.50	0.00

Pº DE LOS MADROÑOS

Perfil	Distancias	Cota		Terraplen	Desmonte
		A Origen	Terreno		
1	0.000	810.86	810.86	0.00	0.00
2	4.468	810.98	811.00	0.00	0.02
3	7.908	811.03	811.12	0.00	0.09
4	26.814	812.00	811.73	0.27	0.00
5	40.000	812.97	812.15	0.82	0.00
6	53.533	813.09	812.59	0.50	0.00
7	80.000	813.11	812.80	0.31	0.00
8	100.000	813.08	812.96	0.12	0.00
9	120.000	813.06	813.12	0.00	0.06
10	140.000	813.06	813.28	0.00	0.22
11	160.000	813.17	813.44	0.00	0.27
12	171.298	813.23	813.53	0.00	0.30
13	180.000	813.26	813.60	0.00	0.34
14	200.000	813.31	813.74	0.00	0.43
15	220.000	813.37	813.89	0.00	0.52
16	240.000	813.43	814.03	0.00	0.60
17	263.956	813.50	814.21	0.00	0.71
18	280.000	813.67	814.33	0.00	0.46
19	296.164	814.25	814.44	0.00	0.19
20	304.320	814.51	814.50	0.01	0.00
21	320.000	815.01	815.36	0.00	0.35
22	340.000	815.65	816.46	0.00	0.81
23	360.000	816.29	817.55	0.00	1.26
24	380.000	816.93	818.65	0.00	1.72
25	399.389	817.55	819.71	0.00	2.16
26	412.618	817.62	820.44	0.00	2.62
27	420.948	820.69	820.89	0.00	0.00

CALLE B



CALLE C

Perfil	Distancias	Cota		Terraplen	Desmonte
		A Origen	Terreno		
23	497.872	16.424	822.00	3.50	0.00
24	527.872	30.000	821.68	1.92	0.00
25	558.344	30.472	821.89	0.84	0.00
26	603.238	44.894	822.39	0.00	0.55
27	638.238	35.000	823.19	0.00	1.22
28	673.238	35.000	825.21	0.00	0.68
29	708.238	35.000	827.92	0.00	0.00
30	753.238	45.275	829.27	0.00	0.00

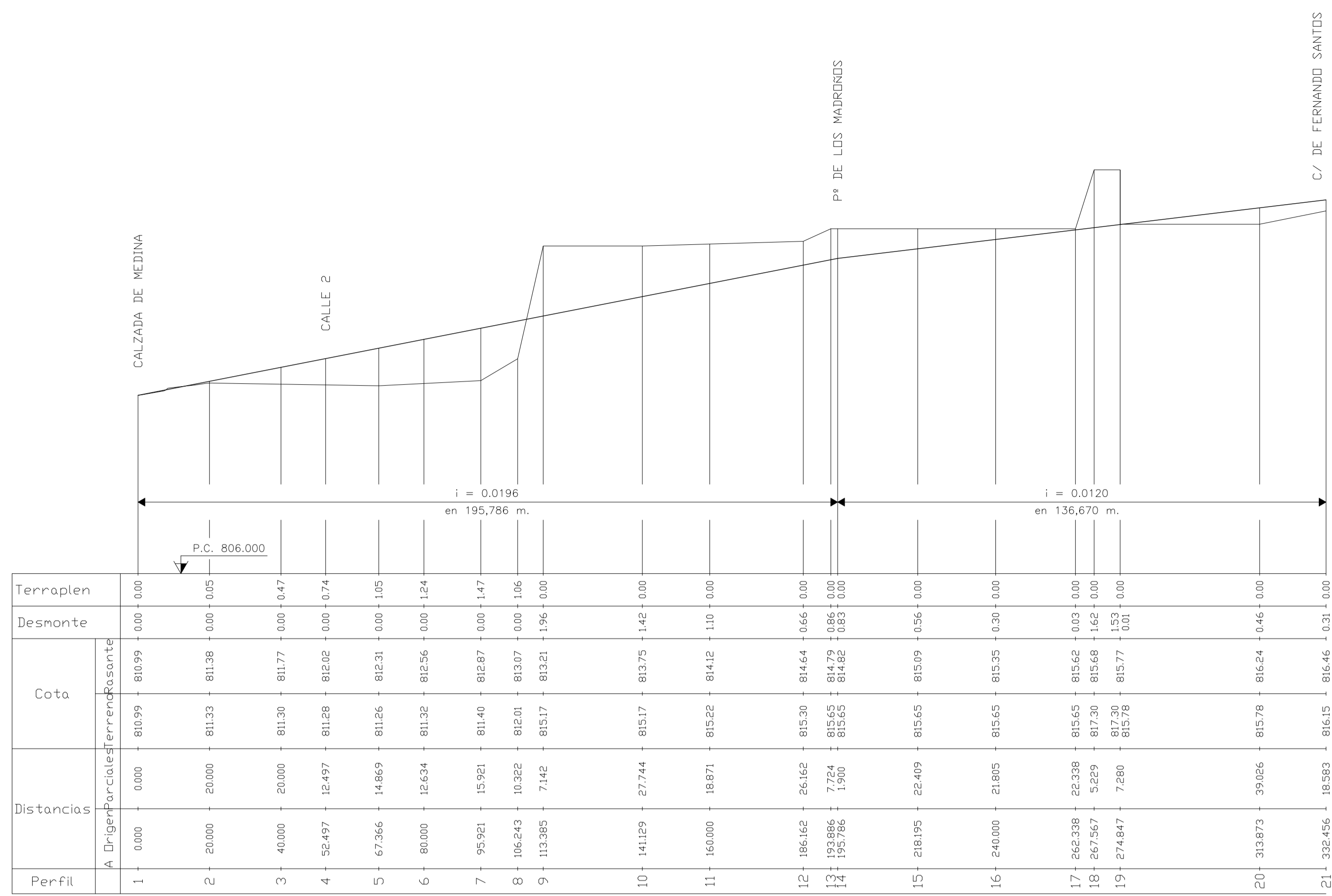


MODIFICACIÓN PUNTUAL Nº4 DEL P.G.O.U. DEL SUNC-52 "Sendero de las Cregas" C/ JULITA RAMOS, RÍO ARGANZONES, CALZADA DE MEDINA.

DOCUMENTO PARA APROBACIÓN DEFINITIVA  
**RED VIARIA: PERFILES LONGITUDINALES I** | OCTUBRE 2011  
 1:1.000  
 ARQUITECTOS: BEATRIZ DIOSDADO CALVO | JOSÉ ÁNGEL PERFONTAN GUERRERO | PLANO Nº:

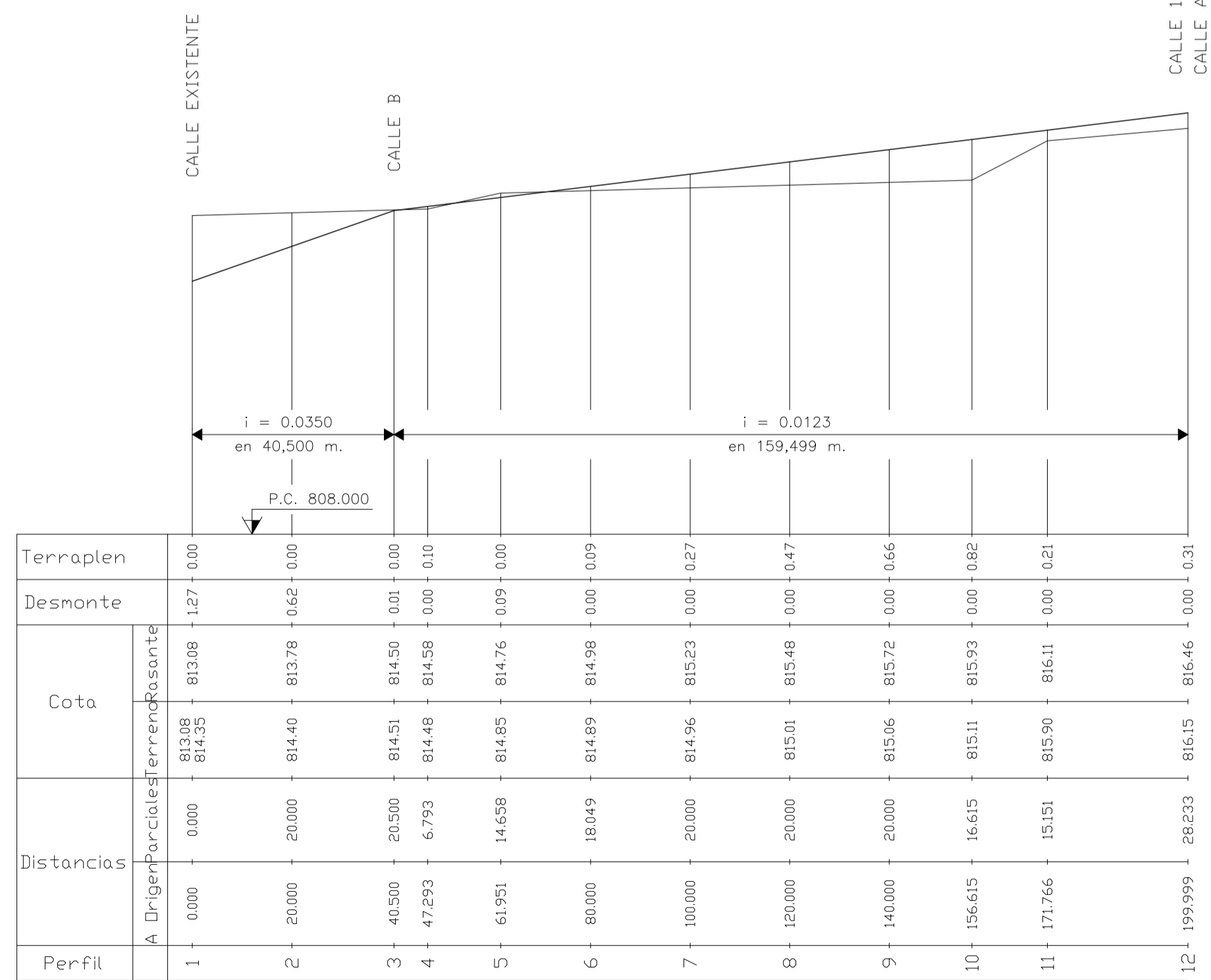
**PO-5**

El presente documento es propiedad de los autores. Queda permitida la impresión y reproducción de este documento para fines de estudio y consulta, siempre que se cite a los autores y se permita la modificación de los datos. No se permite la explotación económica ni la transformación de esta obra. Queda permitida la impresión en su totalidad o parcialmente.



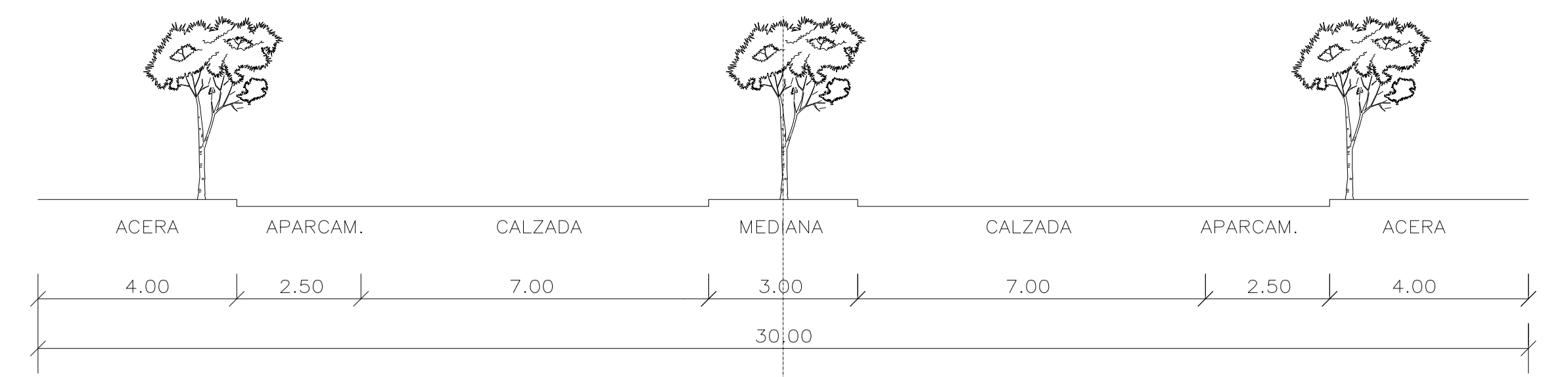
Perfil	1	2	3	4	5	6	7	8	9	10	11	12	13	14	15	16	17	18	19	20	21		
Terraplen	0.00	0.05	0.47	0.74	1.05	1.24	1.47	1.06	0.00	0.00	0.00	0.00	0.00	0.00	0.00	0.00	0.00	0.00	0.00	0.00	0.00	0.00	
Desnorte	0.00	0.00	0.47	0.74	1.05	1.24	1.47	1.06	0.00	0.00	0.00	0.00	0.00	0.00	0.00	0.00	0.00	0.00	0.00	0.00	0.00	0.00	
Cota	Rasante	810.99	811.38	811.77	812.02	812.21	812.56	812.87	813.07	813.21	813.75	814.64	814.99	815.65	815.77	815.65	815.65	815.62	815.68	815.77	816.24	816.46	816.15
	Terreno	810.99	811.33	811.30	811.26	811.26	811.32	811.40	812.01	813.17	815.22	815.30	815.30	815.65	815.77	815.65	815.65	815.62	815.68	815.77	816.24	816.46	816.15
Distancias	Drigen	0.00	20.000	40.000	52.497	67.366	80.000	95.921	106.643	113.365	141.829	160.000	186.162	193.886	195.786	218.095	240.000	262.338	267.567	274.847	313.873	322.456	322.456
	Parciales	0.000	20.000	20.000	12.497	14.869	12.634	15.921	10.322	7.142	27.744	18.871	26.162	7.724	1.900	22.409	21.805	22.338	5.229	7.280	39.026	18.583	18.583

CALLE A

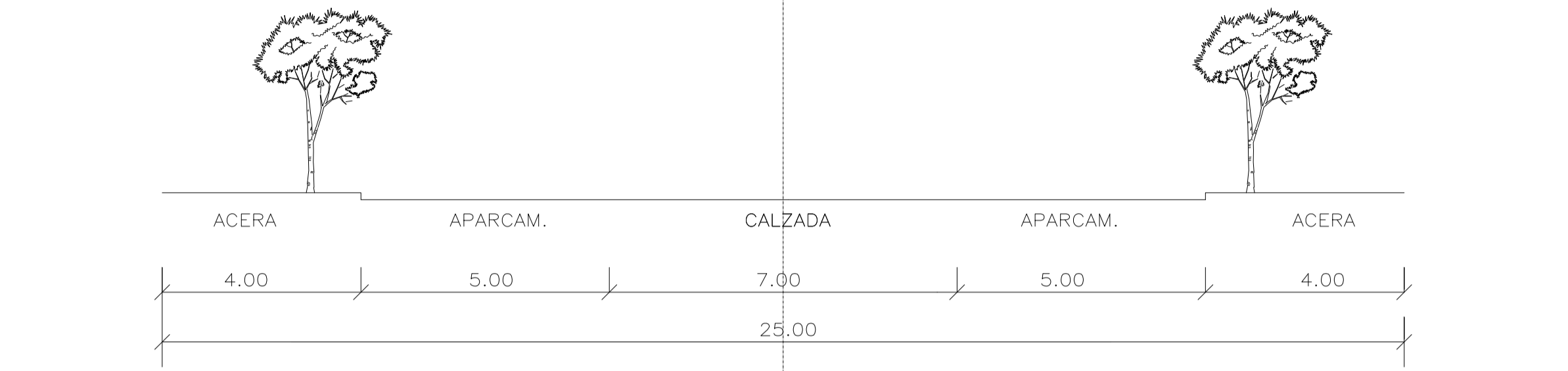


Perfil	1	2	3	4	5	6	7	8	9	10	11	12
Terraplen	0.00	0.00	0.00	0.10	0.00	0.09	0.27	0.47	0.66	0.82	0.21	0.31
Desnorte	0.00	0.00	0.00	0.10	0.00	0.09	0.27	0.47	0.66	0.82	0.21	0.31
Cota	Rasante	813.08	813.78	814.50	814.58	814.76	814.98	815.23	815.48	815.72	815.93	816.46
	Terreno	813.08	814.40	814.51	814.48	814.85	814.89	814.96	815.01	815.06	815.11	816.15
Distancias	Drigen	0.000	20.000	40.500	47.293	61.951	80.000	100.000	120.000	140.000	156.615	199.999
	Parciales	0.000	20.000	20.300	6.793	14.658	18.049	20.000	20.000	20.000	16.615	28.823

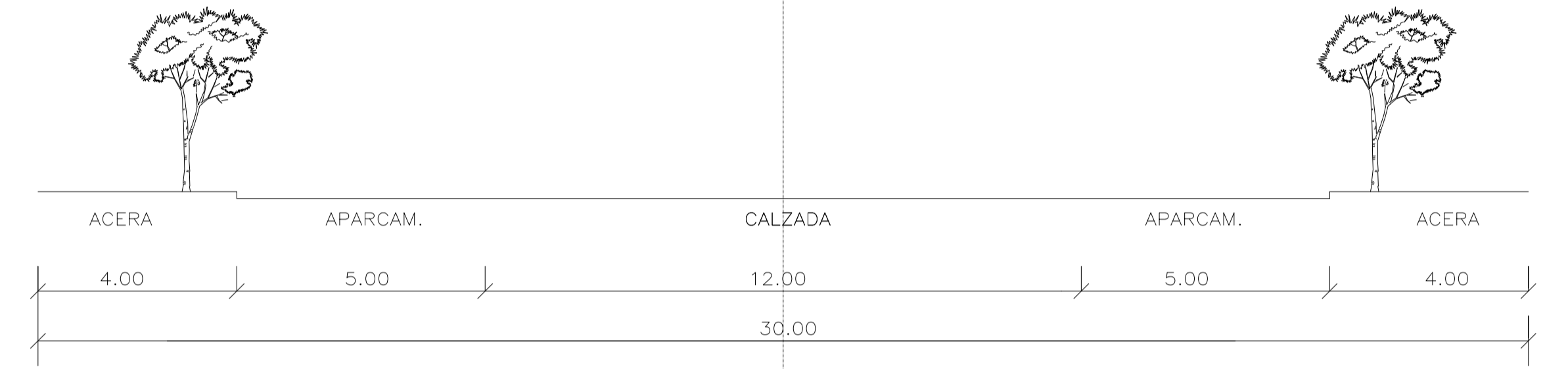
C/ DE FERNANDO SANTOS



SECCION 1 - 1 (Pº de los madroños, Calzada de Medina)



SECCION 2 - 2 (Calle Fernando Santos + Calle B + Calle C)



SECCION 3 - 3 (Calle A)



SECCION 4 - 4 (Calle Rio Agadones)



SECCION 5 - 5 (JULIA RAMOS)



MODIFICACIÓN PUNTUAL Nº4 DEL P.G.O.U. DEL SUNC-52 "Sendero de las Cregas" C/ JULITA RAMOS, RÍO ARGANZONES, CALZADA DE MEDINA.

DOCUMENTO PARA APROBACIÓN DEFINITIVA

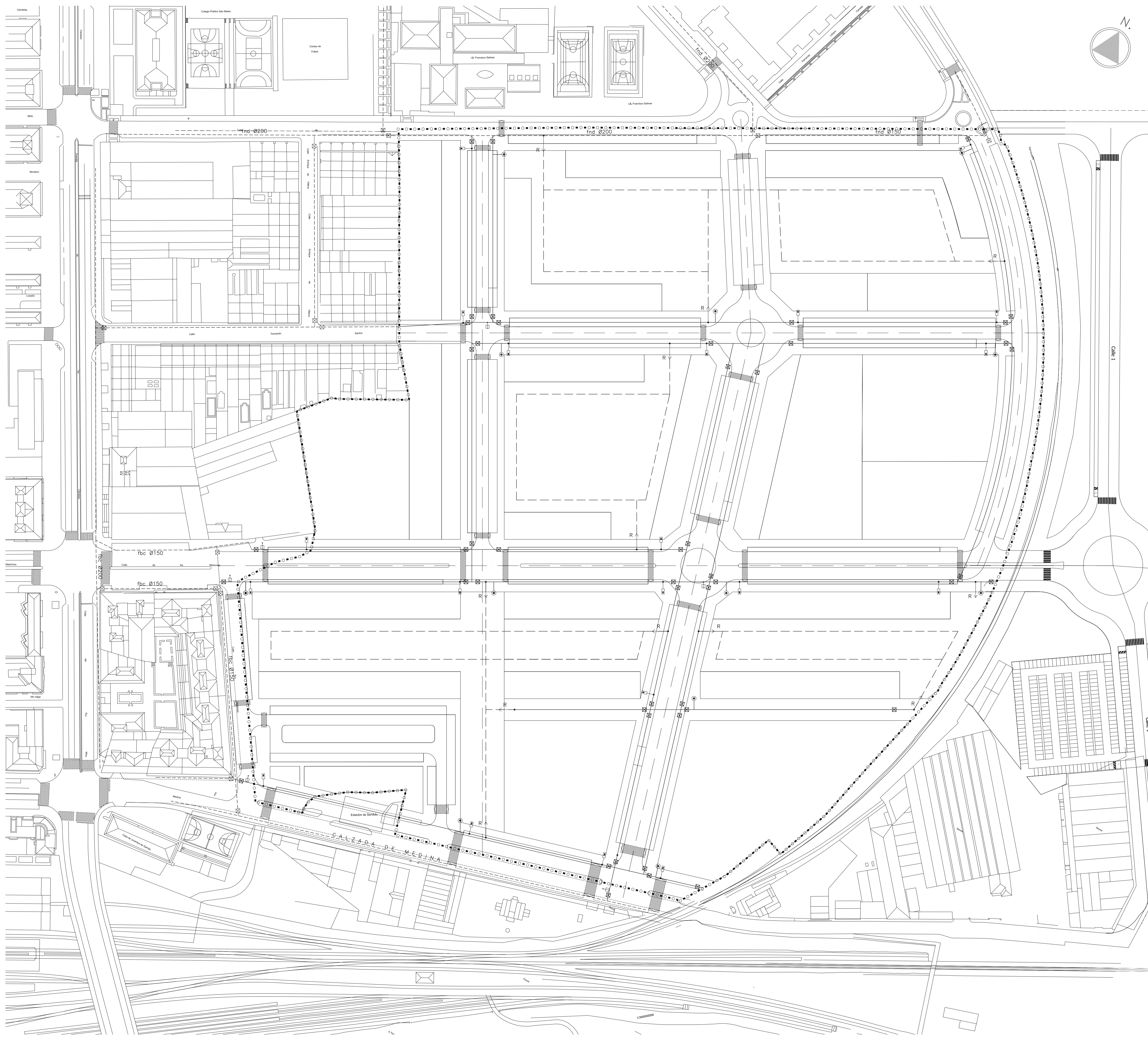
RED VIARIA: P. LONG. II y SECCIONES TIPO

ARQUITECTOS: BEATRIZ DIOSDADO CALVO JOSÉ ÁNGEL PERFONTAN GUERRERO

OCTUBRE 2011  
1:1.000  
PLANO Nº:

PO-6

El presente documento es propiedad de los autores. Queda permitida la reproducción total o parcial para fines de información, siempre que se cite la fuente y se permita la explotación económica y social. No se permite la explotación económica ni social. Queda permitida la explotación económica y social en todo caso permitida cualquier modificación, siempre que se permita la explotación económica y social.



- Delimitación modificación**
- TUBERIA EXISTENTE
  - - - TUBERIA DE FUNDICION PROYECTADA
  - - - TUBERIA DE PE PROYECTADA (RED DE RIEGO)
  - ⊠ VALVULA DE COMPUERTA EXISTENTE
  - ⊠ VALVULA DE COMPUERTA PROYECTADA
  - ⊠ DESAGÜE
  - ⊠ VENTOSA
  - R ACOMETIDA PARA RIEGO
  - ⊠ BOCA DE RIEGO
  - ⊠ HIDRANTE CONTRA INCENDIOS



**MODIFICACIÓN PUNTUAL Nº4 DEL P.G.O.U.  
DEL SUNC-52 "Sendero de las Cregas"  
C/ JULITA RAMOS, RÍO ARGANZONES, CALZADA DE MEDINA.**

EXCMO. AYUNTAMIENTO DE SALAMANCA  
PATRONATO DE LA VIVIENDA Y URBANISMO

DOCUMENTO PARA APROBACIÓN DEFINITIVA

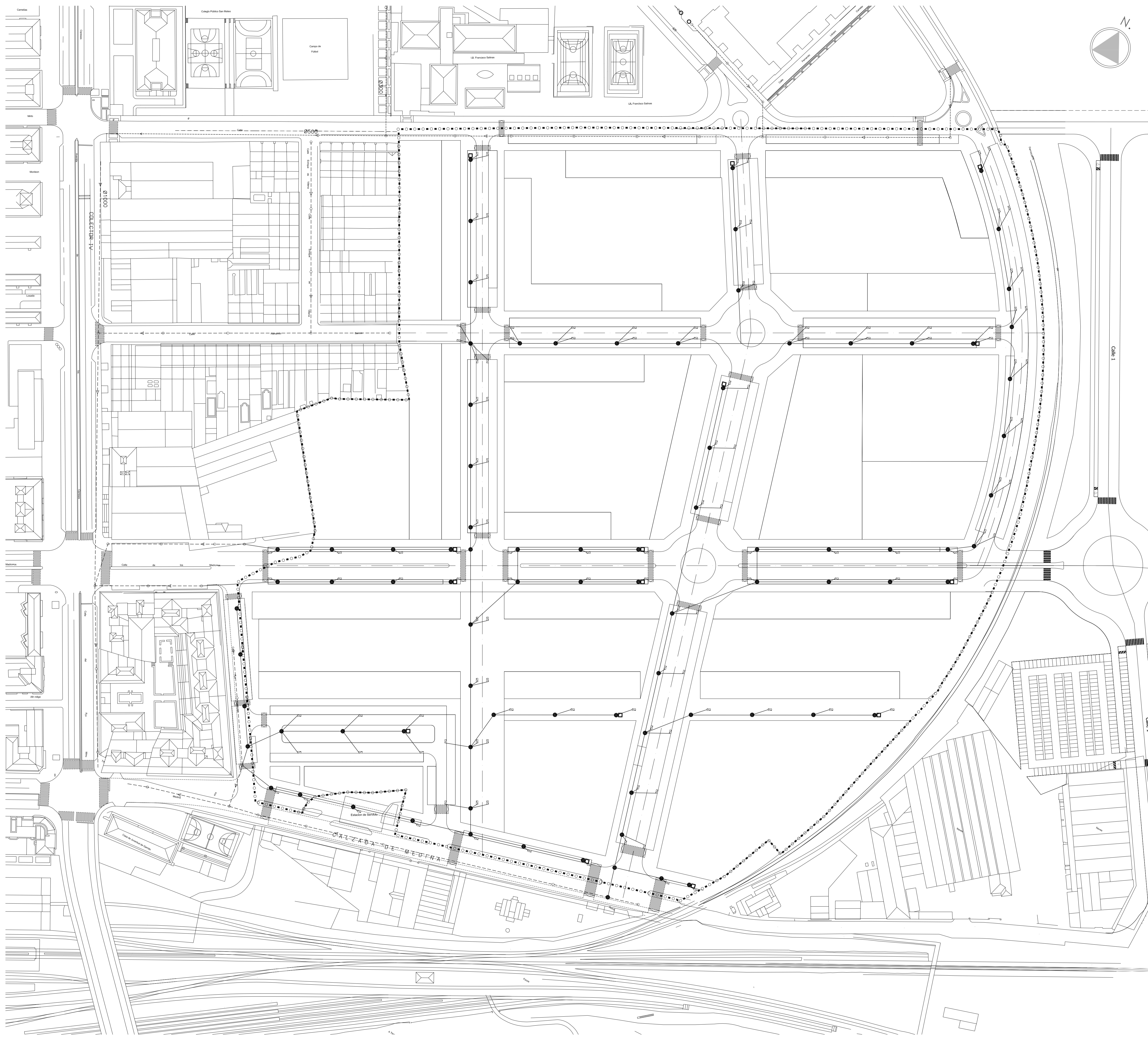
**RED DE ABASTECIMIENTO Y RIEGO**

ARQUITECTOS: BEATRIZ DIOSDADO CALVO JOSÉ ÁNGEL PERFONTAN GUERRERO

**PO-7**

OCTUBRE 2011  
1:1.000  
PLANO Nº:

El presente documento es propiedad del Ayuntamiento de Salamanca. No se permite su reproducción total o parcial, ni su uso para fines distintos a los autorizados. En todo caso, quedará sujeta a las condiciones de uso establecidas en el presente.



- Delimitación modificación
- RED EXISTENTE
- TUBERIA PROYECTADA.
- POZO DE REGISTRO
- VALVULA DE LIMPIA
- ∩ SUMIDERO



MODIFICACIÓN PUNTUAL Nº4 DEL P.G.O.U.  
 DEL SUNC-52 "Sendero de las Cregas"  
 C/ JULITA RAMOS, RÍO ARGANZONES, CALZADA DE MEDINA.

EXCMO. AYUNTAMIENTO DE SALAMANCA  
 PATRONATO DE LA VIVIENDA Y URBANISMO

DOCUMENTO PARA APROBACIÓN DEFINITIVA

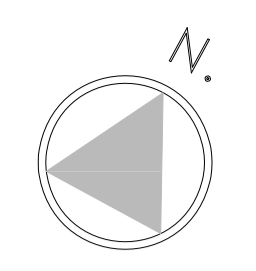
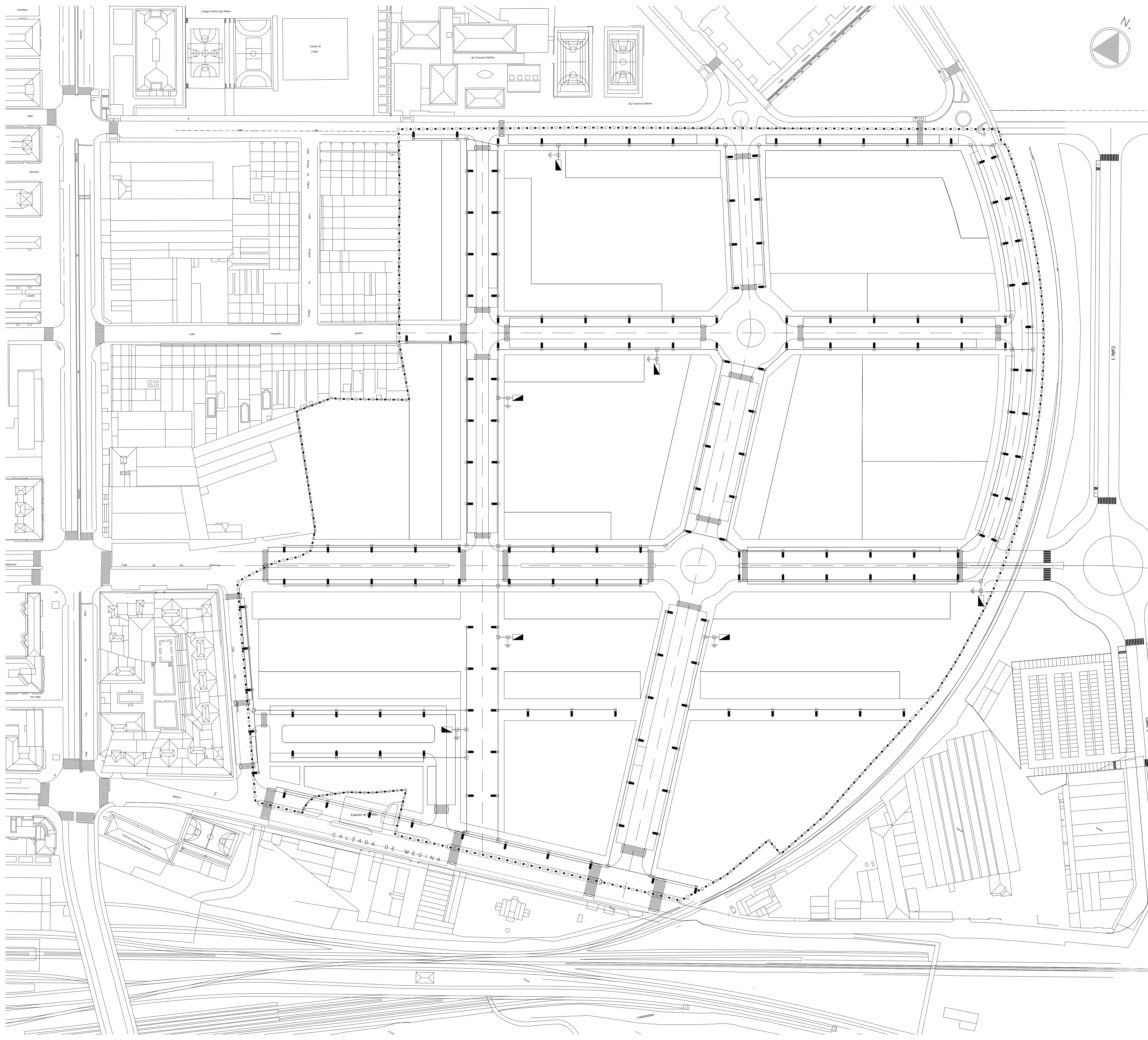
OCTUBRE 2011

1:1.000

ARQUITECTOS: BEATRIZ DIOSDADO CALVO JOSÉ ÁNGEL PERFONTAN GUERRERO PLANO Nº:

PO-8

El presente documento es propiedad del Ayuntamiento de Salamanca. No se permite su reproducción, total o parcialmente, ni su uso para fines distintos a los autorizados. En caso de ser necesario, se deberá solicitar el consentimiento expreso del Ayuntamiento de Salamanca.



- Delimitación modificación
- CANALIZACIÓN DE ALUMBRADO
- PUNTO DE LUZ CON ARQUETA DE CONEXION Y TOMA DE TIERRA
- ARQUETA
- TOMA DE TIERRA
- CUADRO DE MANDO Y REGULADOR DE FLUJO



**MODIFICACIÓN PUNTUAL Nº4 DEL P.G.O.U. DEL SUNC-52 "Sendero de las Cregas"**  
 C/ JULITA RAMOS, RÍO ARGANZONES, CALZADA DE MEDINA.

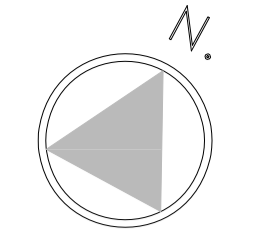
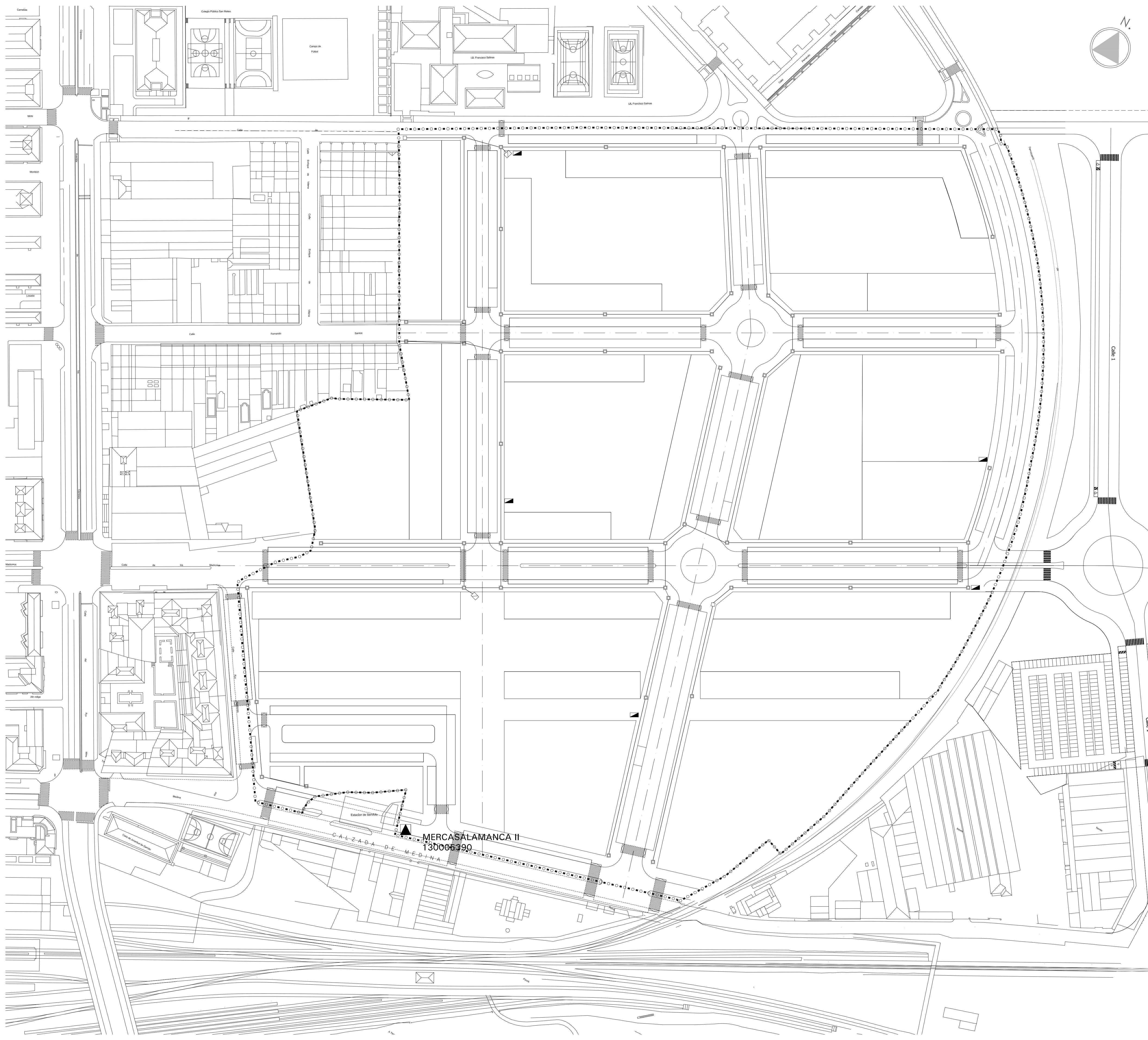
EXCMO. AYUNTAMIENTO DE SALAMANCA  
 PATRONATO DE LA VIVIENDA Y URBANISMO

DOCUMENTO PARA APROBACIÓN DEFINITIVA  
**ALUMBRADO PUBLICO**

ARCHITECTOS: BEATRIZ DIOSDADO CALVO JOSÉ ÁNGEL PERFONTAN GUERRERO PLANO Nº:

**PO-9**

El presente documento es propiedad del Ayuntamiento de Salamanca. No se permite su reproducción, total o parcialmente, ni su uso para fines distintos a los expresados en el presente documento. Queda permitida la impresión en blanco y negro, siempre que se cite el nombre del autor y se permita la libre circulación de la información contenida en el mismo.



- Delimitación modificación
- CANALIZACIÓN PROYECYADA PE CORRUGADO
- ARQUETA A REALIZAR
- PEDESTAL PARA ARMARIO
- ▲ CENTRO DE TRANSFORMACIÓN EXISTENTE
- ▴ CENTRO DE TRANSFORMACIÓN PROYECTADO

MERCASALAMANCA II  
130006390



MODIFICACIÓN PUNTUAL Nº4 DEL P.G.O.U.  
DEL SUNC-52 "Sendero de las Cregas"  
C/ JULITA RAMOS, RÍO ARGANZONES, CALZADA DE MEDINA.

EXCMO. AYUNTAMIENTO DE SALAMANCA  
PATRONATO DE LA VIVIENDA Y URBANISMO

DOCUMENTO PARA APROBACIÓN DEFINITIVA

ENERGIA ELECTRICA

ARQUITECTOS: BEATRIZ DIOSDADO CALVO JOSÉ ÁNGEL PERFONTAN GUERRERO PLANO Nº:

PO-10

OCTUBRE 2011  
1:1.000

El presente documento es propiedad del Ayuntamiento de Salamanca. No se permite su reproducción, distribución o uso sin el consentimiento expreso del Ayuntamiento de Salamanca. En todo caso, quedará sujeta a las condiciones de uso establecidas en el presente.





