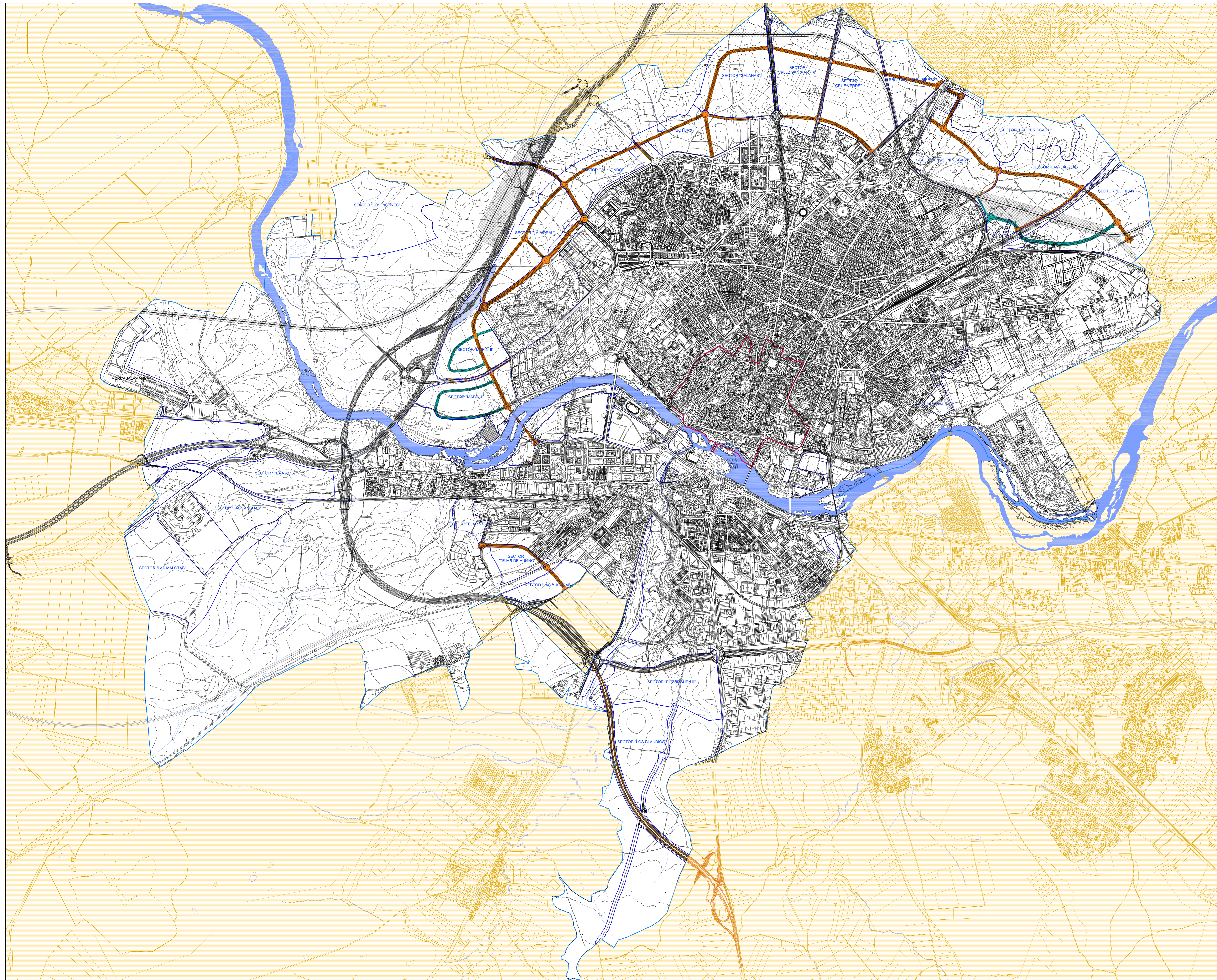

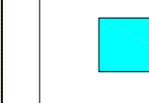



PLAN GENERAL DE ORDENACION URBANA DEL MUNICIPIO DE  
**SALAMANCA**  
MODIFICACION Nº 1 (PUERTO SBGO)  
APROBACION DEFINITIVA  
TEXTO REFUNDIDO

Documento: Ordenación Detallada  
Plano: Ordenación detallada en suelo urbanizable  
Escala: 1:10.000  
Febrero 2009



-  Cesión de suelo para viario público (Enlace Autovías A-62/A-66)
-  Trazados de viario indicativos
-  Trazados de viario vinculantes