



**EXCMO. AYUNTAMIENTO DE SALAMANCA**

# **PLAN PARCIAL DEL SECTOR "MARIN II"**

**PLAN DE INICIATIVA PRIVADA**

**DOCUMENTO DE INFORMACION**

**Vol. II Planos de Información**

LOS INGENIEROS DE CAMINOS

**ESTANISLAO ARAGON MERAS**

**JESUS RODRIGUEZ MARTINEZ**

EL ARQUITECTO

**JAVIER REY HARGUINDEY**

**APROBACION DEFINITIVA**



DI.PI. — PLANOS DE INFORMACIÓN

## **DI.PI — PLANOS DE INFORMACIÓN**

### **ÍNDICE**

#### **P.I.1 - PLANOS DE SITUACIÓN Y CARACTERÍSTICAS**

- 1.1 - Plano de situación
- 1.2 - Planos Topográficos
  - 1.2.1 - Topográfico
  - 1.2.2 - Hipsométrico
  - 1.2.3. - Clinométrico
  - 1.2.4 - Cuencas divisorias

#### **P.I.2 - PLANOS DE PLANEAMIENTO VIGENTE**

- 2.1 - Planos del Plan General
  - 2.1.1 - Clasificación del suelo
  - 2.1.2 - Sistemas generales
  - 2.1.3 - Ordenación detallada en suelo urbanizable
  - 2.1.4 - Trazados carril bici
- 2.2 - Modificación Plan General. Ordenación detallada
- 2.3 - Ordenación de los sectores colindantes

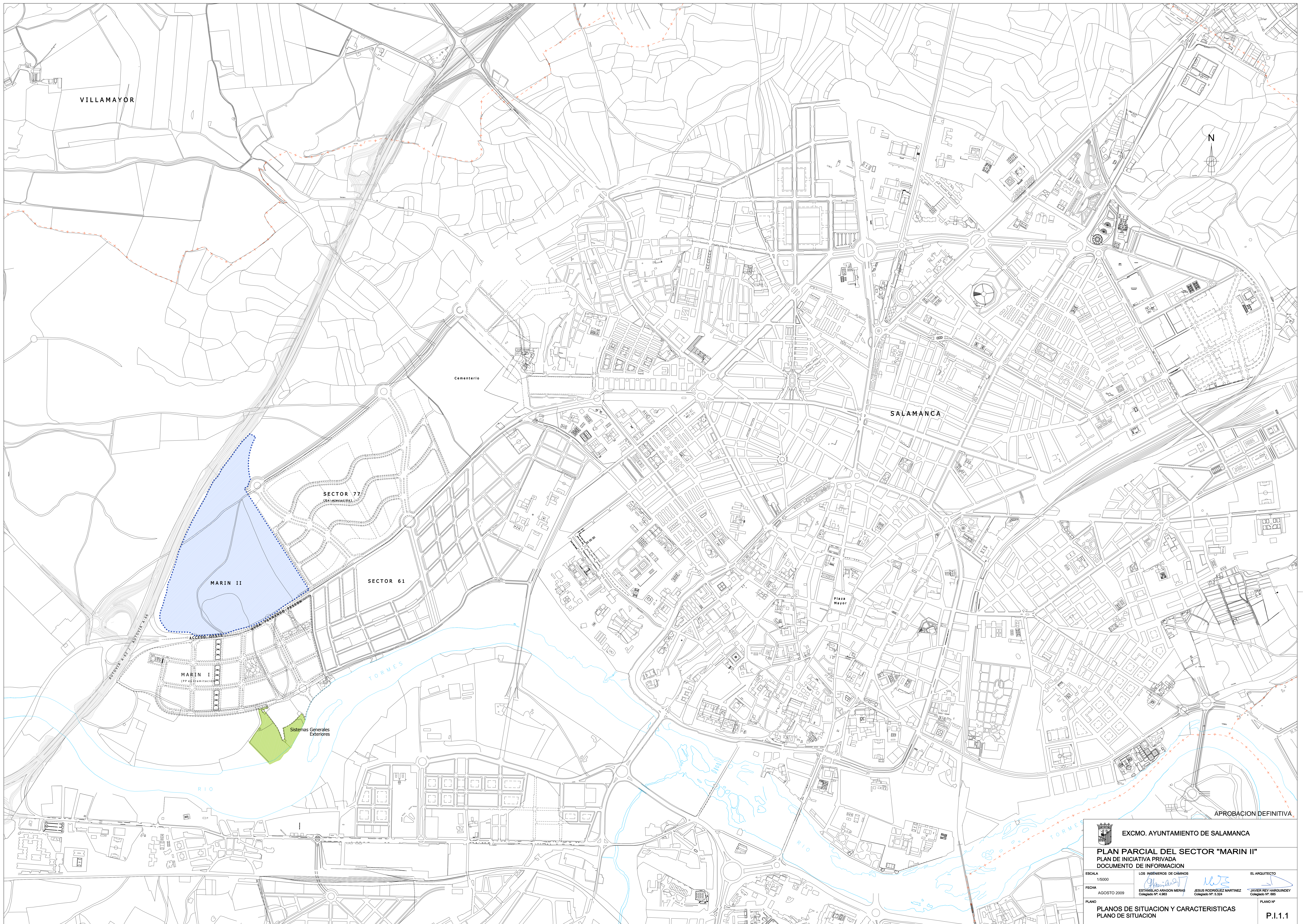
#### **P.I.3 - PLANOS DE ESTRUCTURA DE LA PROPIEDAD**

- 3.1 - Parcelario del Sector
- 3.2 - Parcelario de los Sistemas Generales Exteriores.

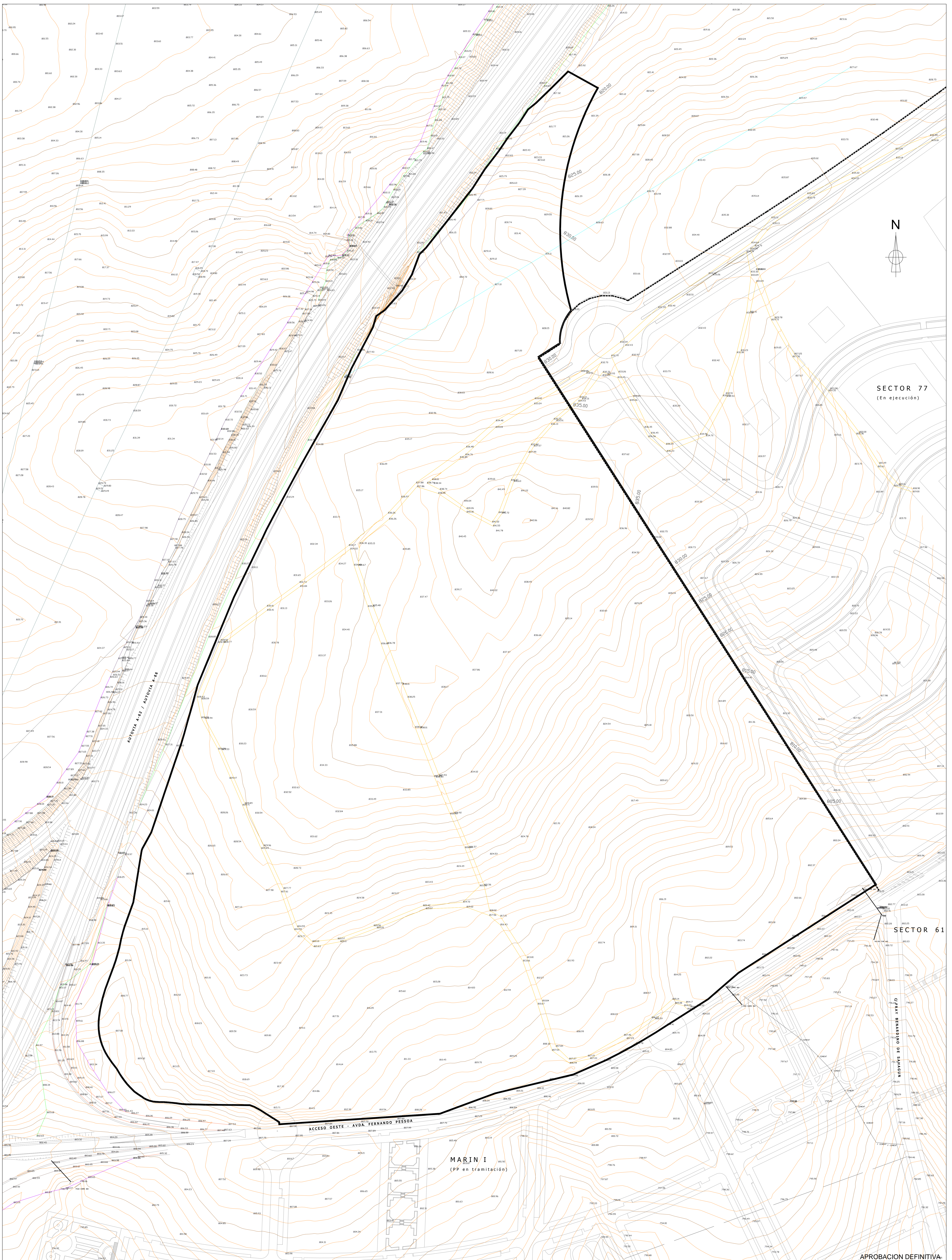
#### **P.I.4 - PLANOS DE DOTACIONES URBANÍSTICAS**

- 4.1 - Red Viaria
- 4.2 - Servicios urbanos
  - 4.2.1 - Abastecimiento
  - 4.2.2 - Alcantarillado
  - 4.2.3 - Energía eléctrica

- 4.2.4 - Red telefónica
- 4.2.5 - Telecomunicaciones
- 4.2.6 - Red de gas

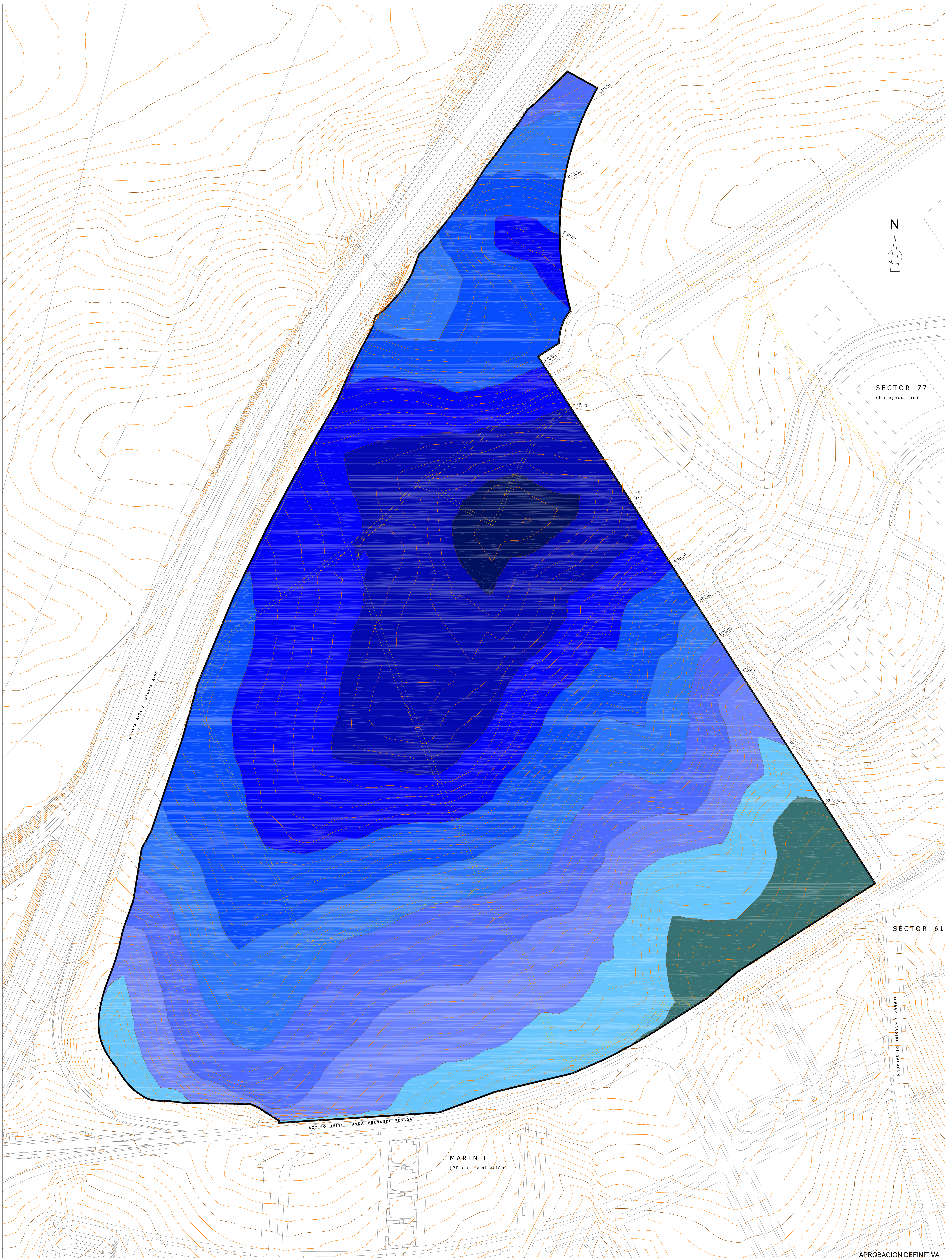


 <b>EXCMO. AYUNTAMIENTO DE SALAMANCA</b>			
<b>PLAN PARCIAL DEL SECTOR "MARIN II"</b> PLAN DE INICIATIVA PRIVADA DOCUMENTO DE INFORMACION			
ESCALA 1/5000	LOS INGENIEROS DE CAMINOS	EL ARQUITECTO	
FECHA AGOSTO 2009	 ESTANISLAO ARADON MERAS Colegiado Nº. 4.983	 JESUS RODRIGUEZ MARTINEZ Colegiado Nº. 5.324	 JAVIER REY HARGUINEY Colegiado Nº. 885
PLANOS DE SITUACION Y CARACTERISTICAS PLANO DE SITUACION			PLANO Nº <b>P.I.1.1</b>



APROBACION DEFINITIVA.

 <b>EXCMO. AYUNTAMIENTO DE SALAMANCA</b>			
<b>PLAN PARCIAL DEL SECTOR "MARIN II"</b> PLAN DE INICIATIVA PRIVADA DOCUMENTO DE INFORMACION			
ESCALA 1/1000	LOS INGENIEROS DE CARRETERAS <i>9/10/2009</i>	EL ARQUITECTO	
FECHA AGOSTO 2009	ESTANISLAO BRACON MERAS Colegiado Nº 4.963	JESUS RODRIGUEZ MARTINEZ Colegiado Nº 5.324	JAVIER REY HARGUINDEY Colegiado Nº 690
PLANOS DE SITUACION Y CARACTERISTICAS PLANOS TOPOGRAFICOS TOPOGRAFICO			PLANO Nº <b>P.I.1.2.1</b>



APROBACION DEFINITIVA

	CURVAS DE NIVEL < 840	6.386,71 m²		CURVAS DE NIVEL ENTRE 815-810	32.443,66 m²
	CURVAS DE NIVEL ENTRE 840-835	46.306,49 m²		CURVAS DE NIVEL ENTRE 810-805	28.855,94 m²
	CURVAS DE NIVEL ENTRE 835-830	54.611,17 m²		CURVAS DE NIVEL < 805	12.510,42 m²
	CURVAS DE NIVEL ENTRE 830-825	50.875,36 m²			
	CURVAS DE NIVEL ENTRE 825-820	36.363,06 m²			
	CURVAS DE NIVEL ENTRE 820-815	35.156,98 m²			
				TOTAL	301.106,79 m²

EXCMO. AYUNTAMIENTO DE SALAMANCA

**PLAN PARCIAL DEL SECTOR "MARIN II"**  
**PLAN DE INICIATIVA PRIVADA**  
**DOCUMENTO DE INFORMACION**

ESCALA: 1/1000

FECHA: AGOSTO 2009

PLANO: PLANOS DE SITUACION Y CARACTERISTICAS  
 PLANOS TOPOGRAFICOS  
 HIPSOMETRICO

LOS INGENIEROS DE CARMINOS

ESTANISLAO BRACON MERAS  
 Colegiado Nº 4.963

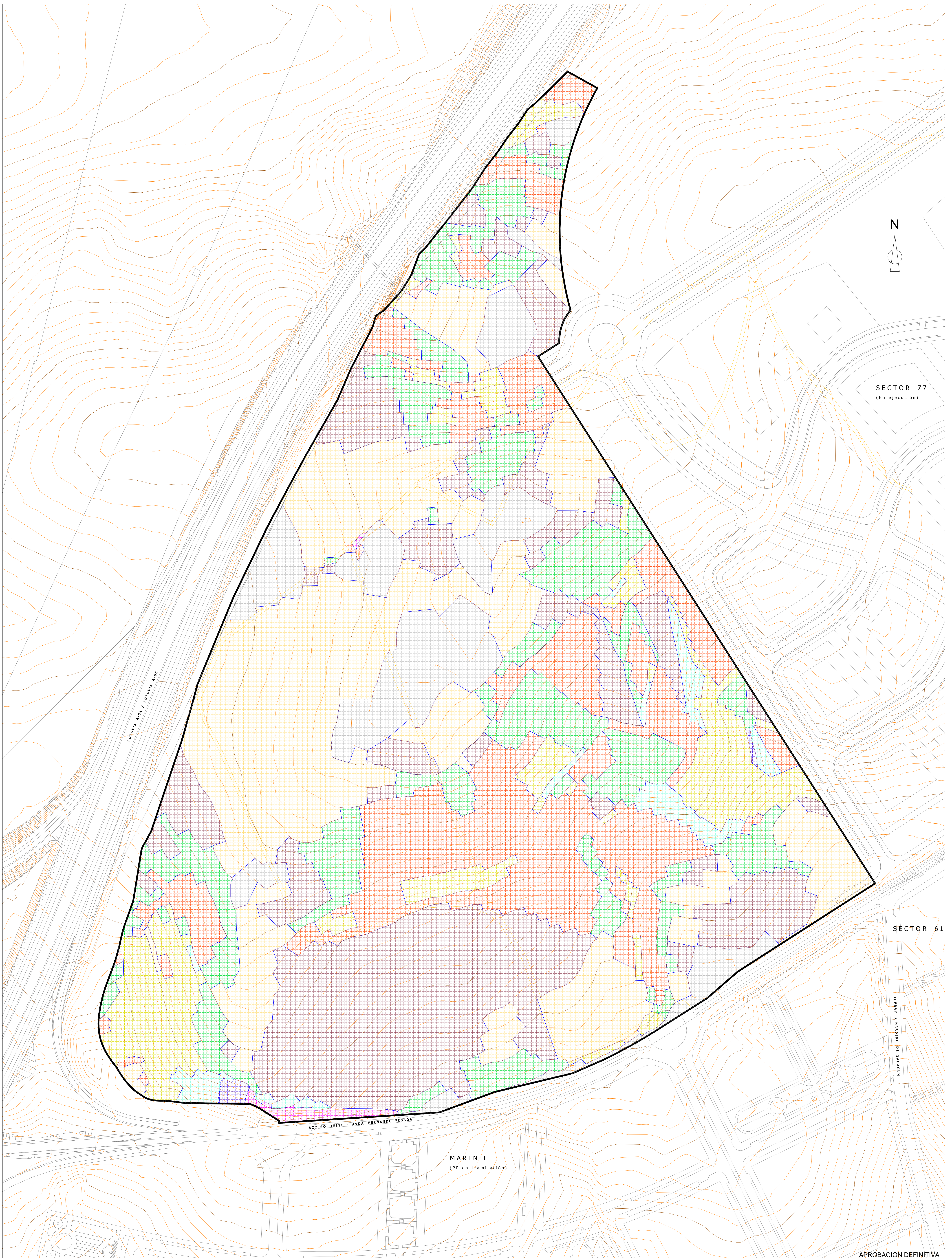
JESUS RODRIGUEZ MARTINEZ  
 Colegiado Nº 5.324

EL ARQUITECTO

JAVIER REY HARGUINDEY  
 Colegiado Nº 690

PLANO Nº: P.I.1.2.2





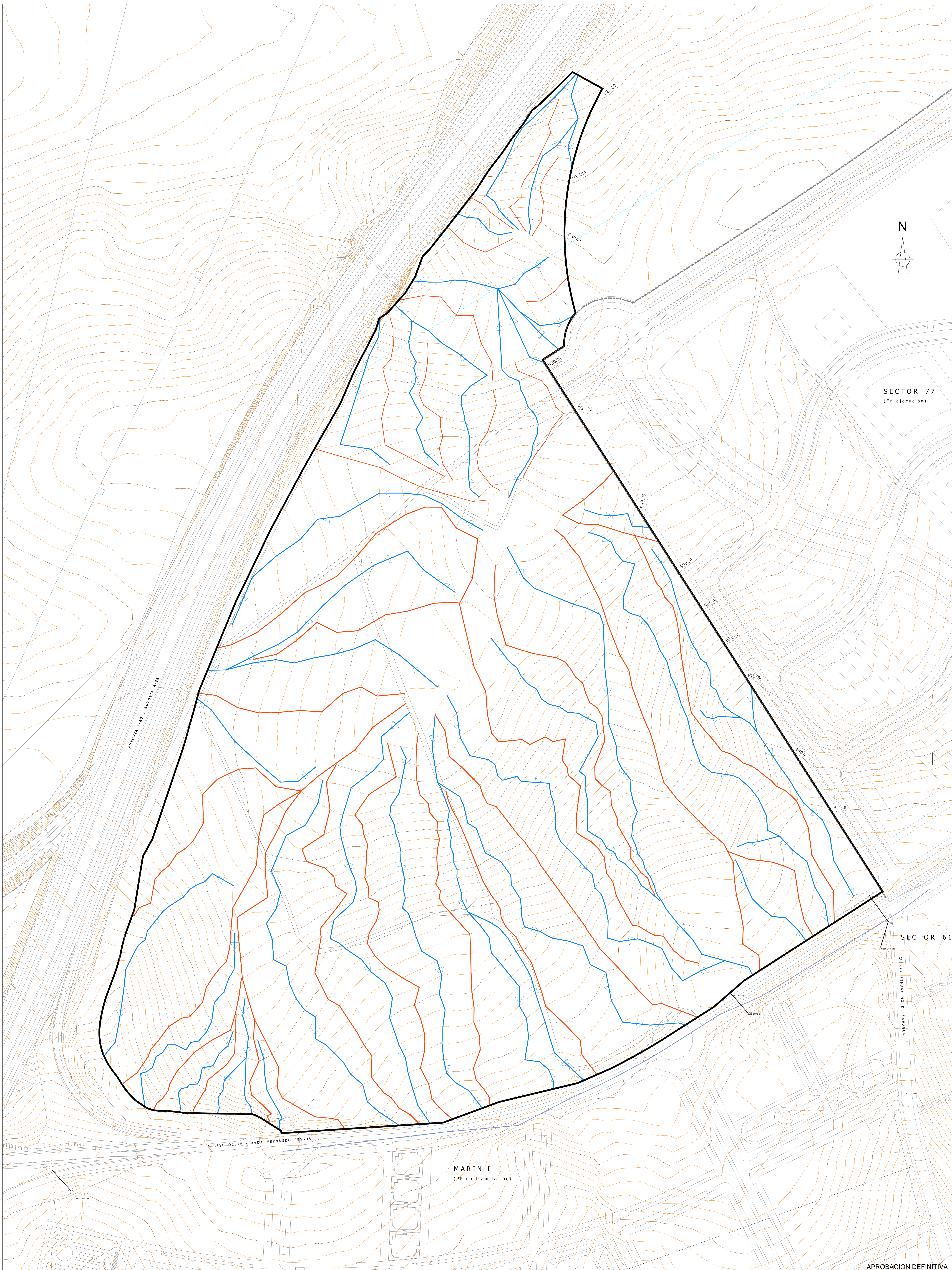
APROBACION DEFINITIVA

0% - 5%	S1 = 26.360,21 m <sup>2</sup>	20% - 25%	S7 = 5.523,38 m <sup>2</sup>
5% - 7.5%	S2 = 78.697,29 m <sup>2</sup>	25% - 30%	S8 = 582,32 m <sup>2</sup>
7.5% - 10%	S3 = 65.467,80 m <sup>2</sup>	> 30%	S9 = 1.200,10 m <sup>2</sup>
10% - 12.5%	S4 = 45.033,98 m <sup>2</sup>		
12.5% - 15%	S5 = 53.355,01 m <sup>2</sup>		
15% - 20%	S6 = 24.886,70 m <sup>2</sup>		
		SUP. TOTAL =	301.106,79 m <sup>2</sup>
<p>— ÁMBITO DEL SECTOR</p>			




EXCMO. AYUNTAMIENTO DE SALAMANCA

**PLAN PARCIAL DEL SECTOR "MARIN II"**  
**PLAN DE INICIATIVA PRIVADA**  
**DOCUMENTO DE INFORMACION**

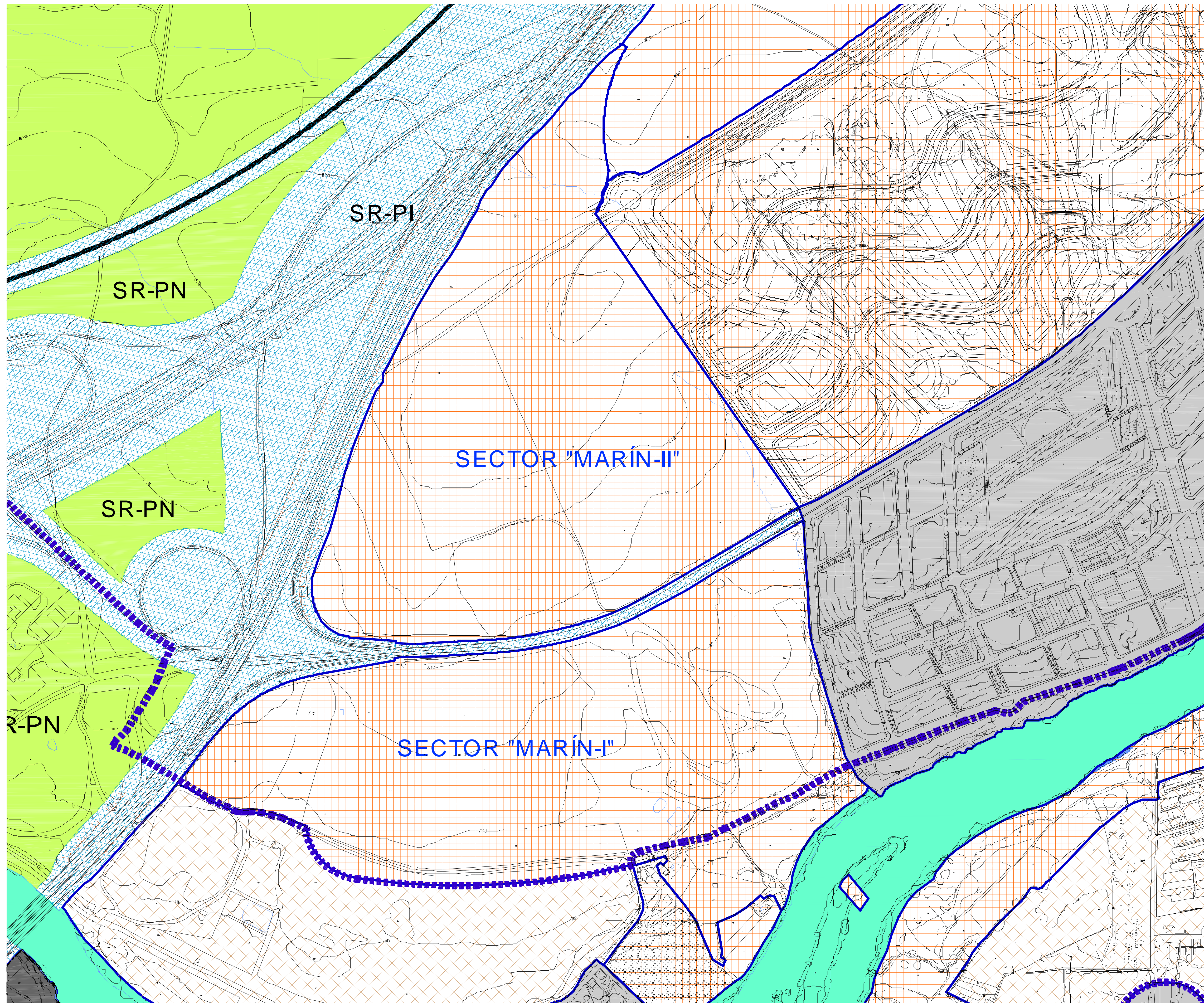
ESCALA 1/1000	LOS INGENIEROS DE CARMINOS ESTANISLAO BRACON MERAS Colegiado Nº 4.963	EL ARQUITECTO JESUS RODRIGUEZ MARTINEZ Colegiado Nº 5.324	JAVIER REY HARGUINDEY Colegiado Nº 690
FECHA AGOSTO 2009	PLANO Nº		PLANO Nº
PLANOS DE SITUACION Y CARACTERISTICAS PLANOS TOPOGRAFICOS CLINOMETRICO			P.1.1.2.3



APROBACION DEFINITIVA

-  CUENCA
-  DIVISORIA
-  AMBITO DEL SECTOR

 EXCMO. AYUNTAMIENTO DE SALAMANCA			
<b>PLAN PARCIAL DEL SECTOR "MARIN II"</b> PLAN DE INICIATIVA PRIVADA DOCUMENTO DE INFORMACION			
ESCALA 1/1000	LOS INGENIEROS DE CARMINOS ESTANISLAO BRACON MERAS Colegiado Nº 4.963	EL ARQUITECTO JESUS RODRIGUEZ MARTINEZ Colegiado Nº 5.324	JAVIER REY HARGUINDEY Colegiado Nº 690
FECHA AGOSTO 2009	PLANO PLANOS DE SITUACION Y CARACTERISTICAS PLANOS TOPOGRAFICOS CUENCAS Y DIVISORIAS		PLANO Nº P.1.1.2.4



- SU-C Suelo Urbano Consolidado
- SU-NC Suelo Urbano No Consolidado
- SUR-D Suelo Urbanizable Delimitado Residencial
- SUR-N Suelo Urbanizable No Delimitado Residencial
- SR-PI Suelo Rústico con Protección de Infraestructuras
- SR-PN Suelo Rústico con Protección Natural

APROBACION DEFINITIVA

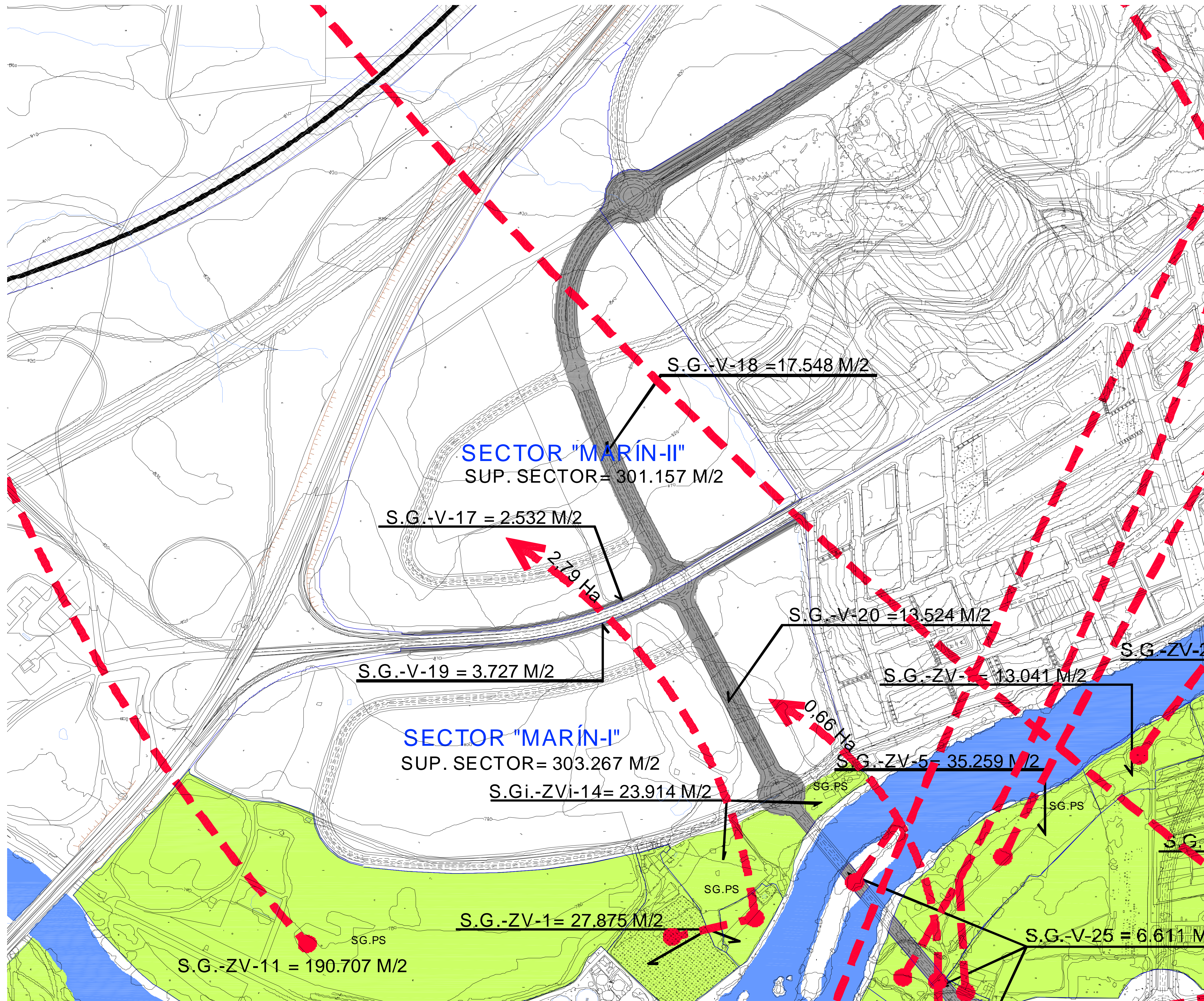


EXCMO. AYUNTAMIENTO DE SALAMANCA

**PLAN PARCIAL DEL SECTOR "MARIN II"**  
**PLAN DE INICIATIVA PRIVADA**  
**DOCUMENTO DE INFORMACION**

ESCALA	LOS INGENIEROS DE CAMINOS	EL ARQUITECTO
Sin escala	 <b>ESTANISLAO ARAGON MERAS</b> <small>Colegiado Nº: 4.993</small>	 <b>JESUS RODRIGUEZ MARTINEZ</b> <small>Colegiado Nº: 5.324</small>
FECHA	 <b>JAVIER REY HARGUINDEY</b> <small>Colegiado Nº: 685</small>	
AGOSTO 2009		

PLANO <b>PLANOS DE PLANEAMIENTO VIGENTE</b> <b>PLANOS DEL PLAN GENERAL</b> Clasificación del suelo	PLANO Nº <b>P.I.2.1.1</b>
---	------------------------------





**SISTEMAS GENERALES INTERIORES**

Viario	Superficie	Sector
Denominación		
SG-V-17	0,25 Ha.	Marin II
SG-V-18	1,75 Ha.	Marin II

**SISTEMAS GENERALES EXTERIORES**

Zonas Verdes	Superficie	Sector destino
Denominación		
SG-ZV-1	2,79 Ha.	Marin II



-  Sistema General de Vías Públicas
-  Sistema General de Zonas Verdes, Parque Supralocal

APROBACION DEFINITIVA

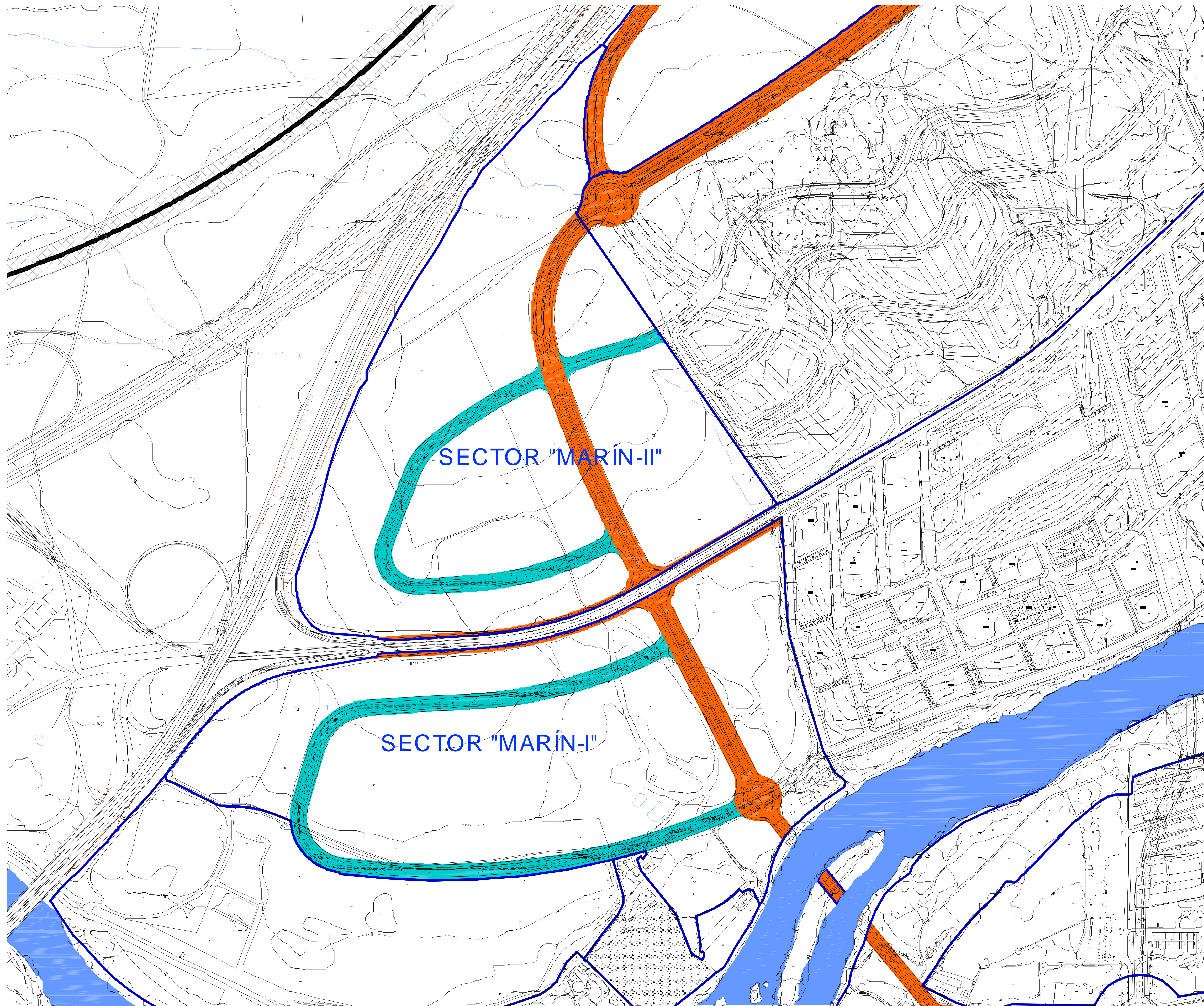


EXCMO. AYUNTAMIENTO DE SALAMANCA

**PLAN PARCIAL DEL SECTOR "MARIN II"**  
PLAN DE INICIATIVA PRIVADA  
DOCUMENTO DE INFORMACION

ESCALA	LOS INGENIEROS DE CAMINOS	EL ARQUITECTO
Sin escala		
FECHA	ESTANISLAO ARAGON MERAS Colegiado Nº: 4.993	JESUS RODRIGUEZ MARTINEZ Colegiado Nº: 5.324
AGOSTO 2009		JAVIER REY HARGUINDEY Colegiado Nº: 685

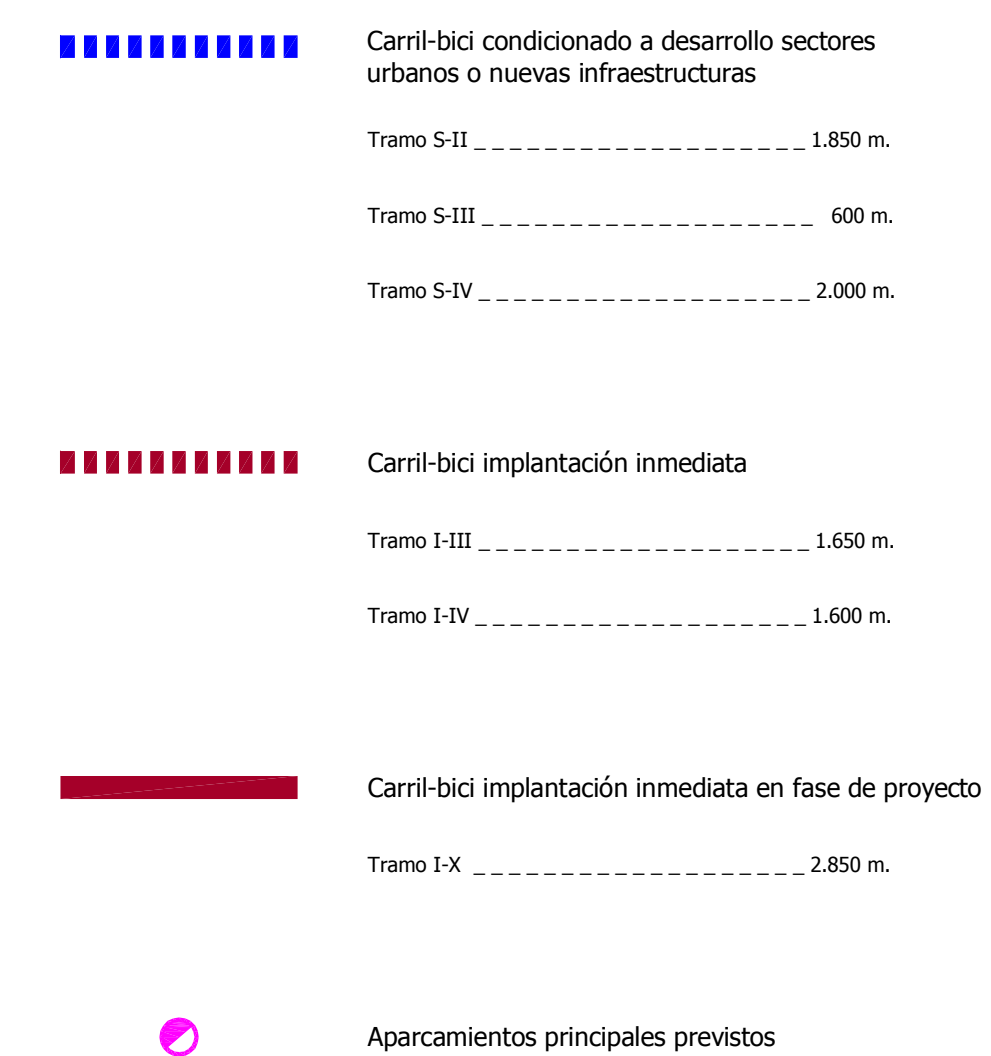
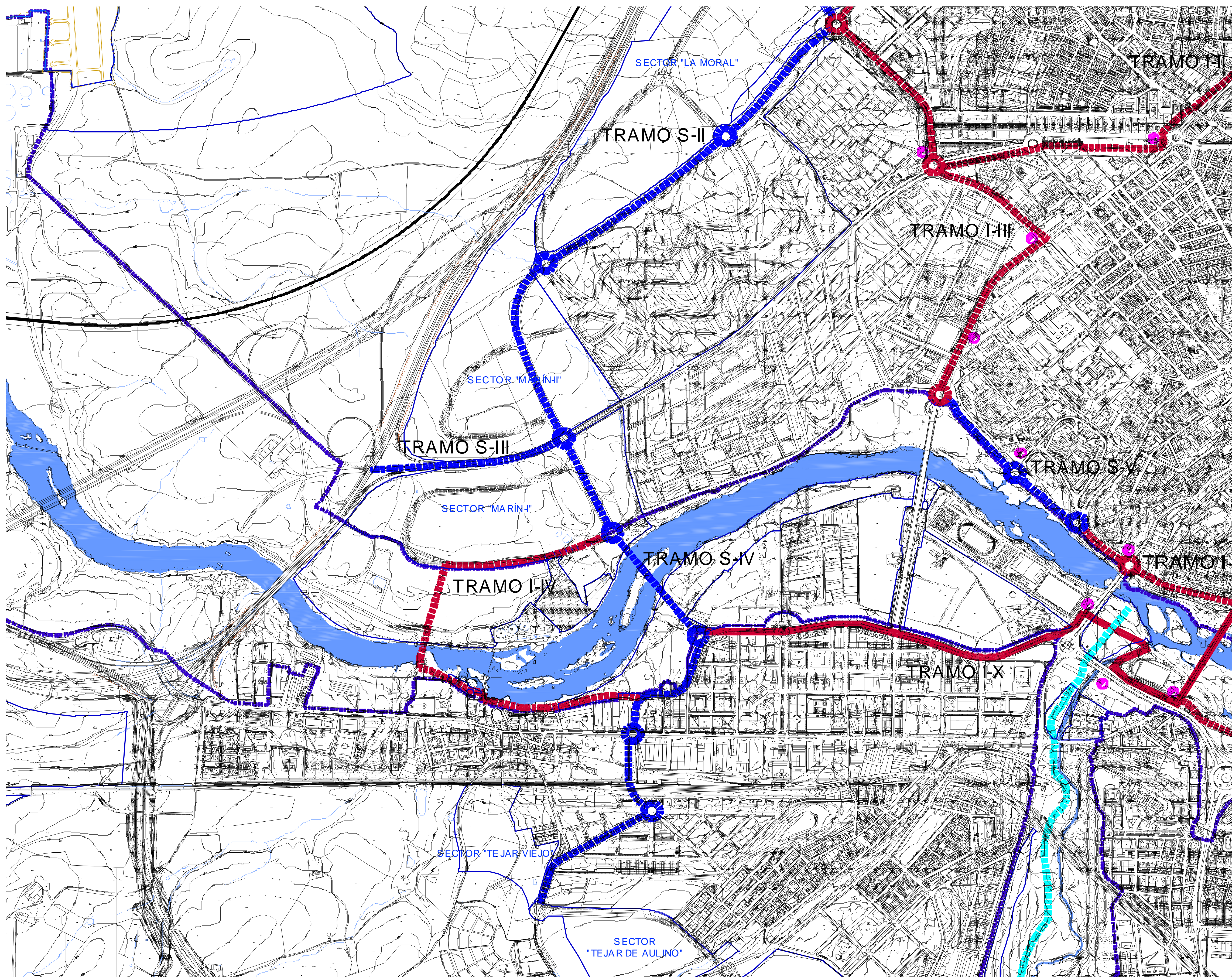
PLANO	PLANO Nº
PLANOS DE PLANEAMIENTO VIGENTE PLANOS DEL PLAN GENERAL Sistemas generales	P.I.2.1.2



- █ Trazados de viario indicativos
- █ Trazados de viario vinculantes

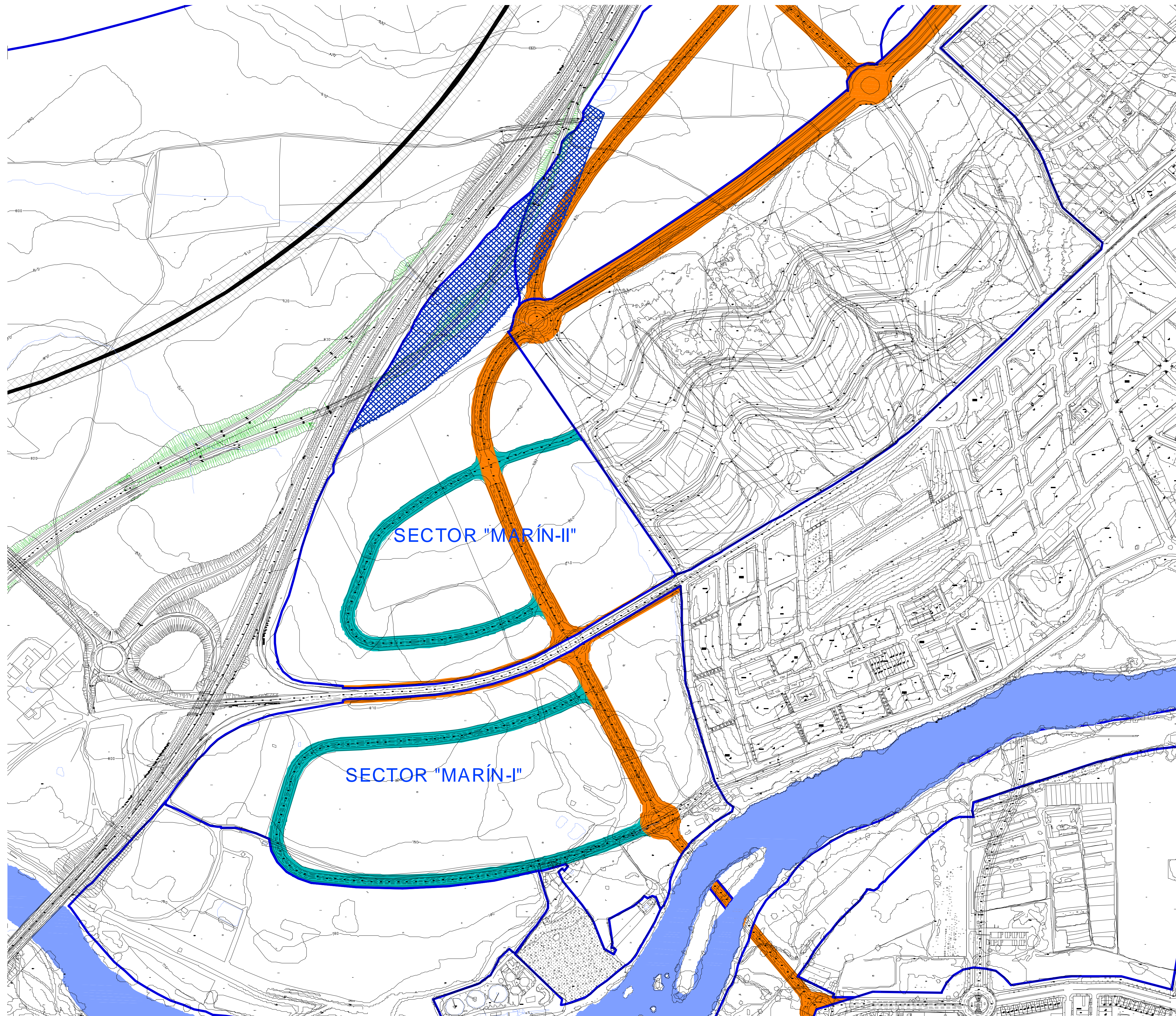
APROBACION DEFINITIVA




 <b>EXCMO. AYUNTAMIENTO DE SALAMANCA</b>			
<b>PLAN PARCIAL DEL SECTOR "MARIN II"</b> PLAN DE INICIATIVA PRIVADA DOCUMENTO DE INFORMACION			
ESCALA	LOS INGENIEROS DE CAMINOS		EL ARQUITECTO
Sin escala			
FECHA	ESTANISLAO ARAGON MERAS Colegiado Nº: 4.963	JESUS RODRIGUEZ MARTINEZ Colegiado Nº: 5.324	JAVIER REY HARGUINDEY Colegiado Nº: 685
PLANO	PLANOS DE PLANEAMIENTO VIGENTE PLANOS DEL PLAN GENERAL Ordenación detallada en suelo urbanizable		PLANO Nº P.I.2.1.3



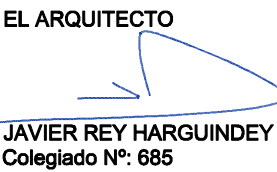
APROBACION DEFINITIVA

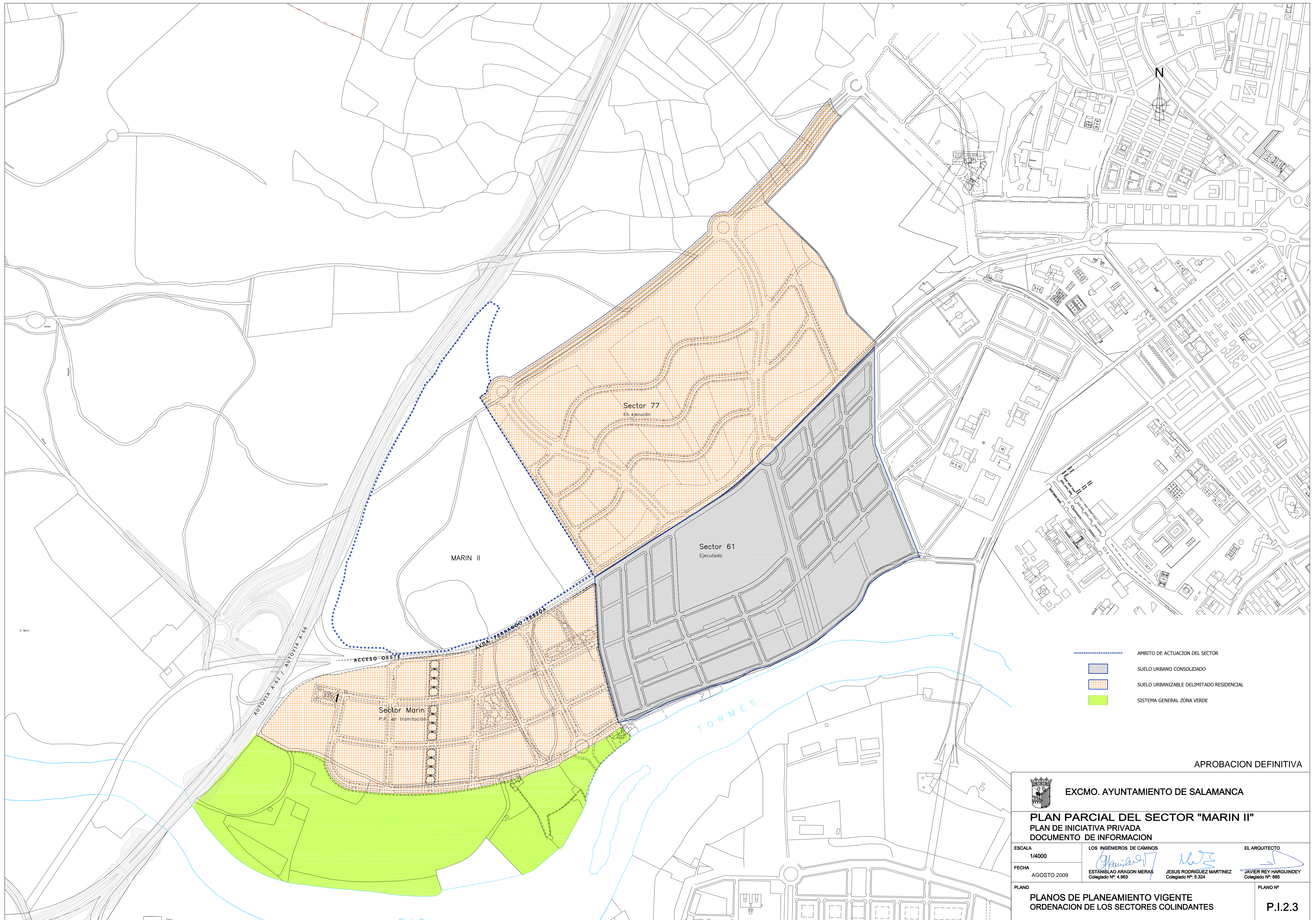
 <b>EXCMO. AYUNTAMIENTO DE SALAMANCA</b>			
<b>PLAN PARCIAL DEL SECTOR "MARIN II"</b> PLAN DE INICIATIVA PRIVADA DOCUMENTO DE INFORMACION			
ESCALA	LOS INGENIEROS DE CAMINOS		EL ARQUITECTO
Sin escala			
FECHA	ESTÁNSLAO ARAGON MERAS Colegiado Nº: 4.963	JESUS RODRIGUEZ MARTINEZ Colegiado Nº: 5.324	JAVIER REY HARGUNDEY Colegiado Nº: 685
AGOSTO 2009			
PLANO	PLANOS DE PLANEAMIENTO VIGENTE PLANOS DEL PLAN GENERAL Trazados carril bici		PLANO Nº P.I.2.1.4



-  Cesión de suelo para viario público (Enlace Autovías A-62/A-66)
-  Trazados de viario indicativos
-  Trazados de viario vinculantes

APROBACION DEFINITIVA

 <b>EXCMO. AYUNTAMIENTO DE SALAMANCA</b>			
<b>PLAN PARCIAL DEL SECTOR "MARIN II"</b> PLAN DE INICIATIVA PRIVADA DOCUMENTO DE INFORMACION			
ESCALA	LOS INGENIEROS DE CAMINOS		EL ARQUITECTO
Sin escala			
FECHA	ESTANISLAO ARAGON MERAS Colegiado Nº: 4.953	JESUS RODRIGUEZ MARTINEZ Colegiado Nº: 5.324	JAVIER REY HARGUNDEY Colegiado Nº: 685
PLANO	PLANOS DE PLANEAMIENTO VIGENTE MODIFICACION DEL PLAN GENERAL Ordenación detallada		PLANO Nº <b>P.I.2.2</b>

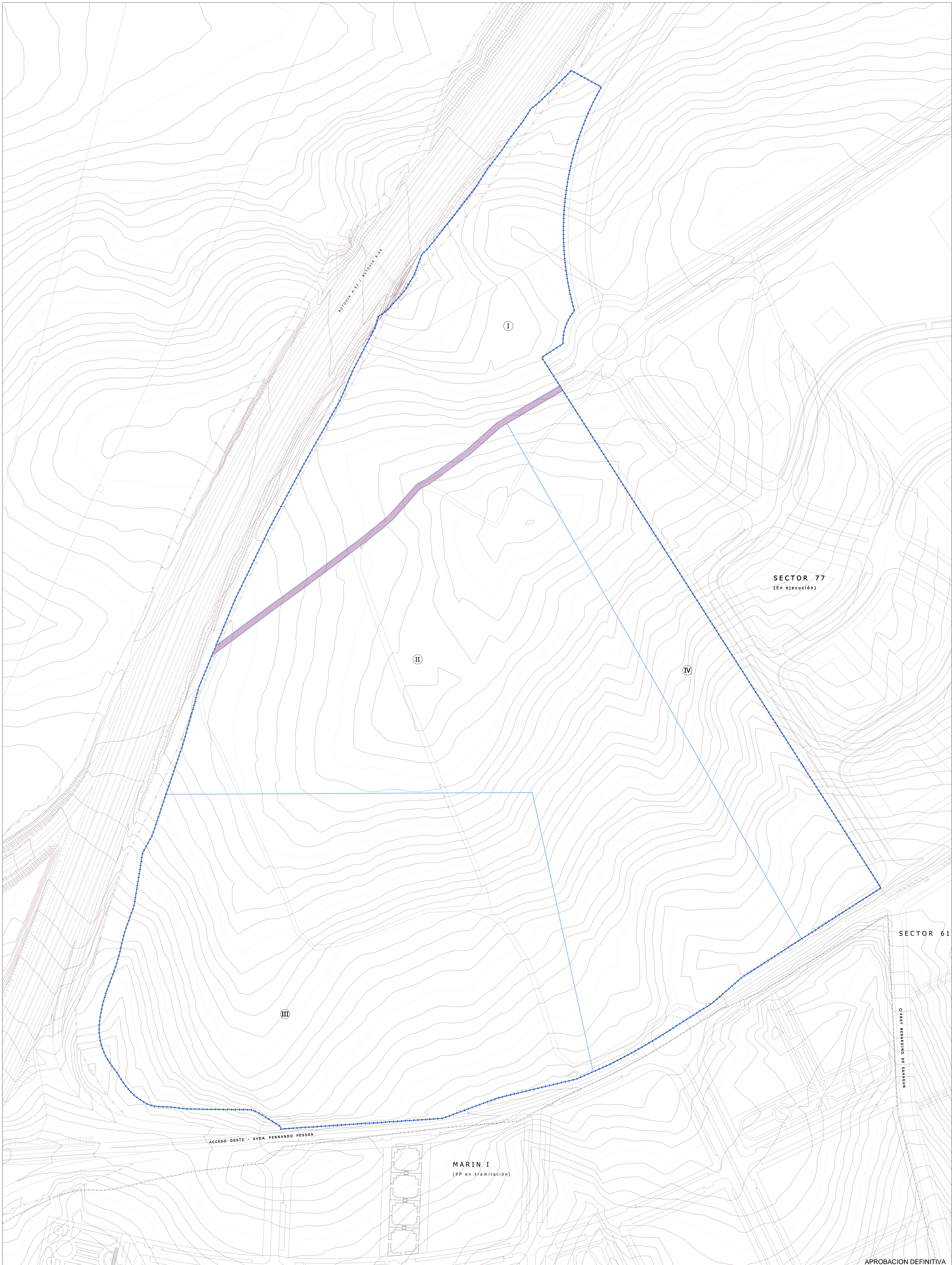


- ..... AMBITO DE ACTUACION DEL SECTOR
- SUELO URBANO CONSOLIDADO
- SUELO URBANIZABLE DELIMITADO RESIDENCIAL
- SISTEMA GENERAL ZONA VERDE

APROBACION DEFINITIVA

<b>EXCMO. AYUNTAMIENTO DE SALAMANCA</b>			
<b>PLAN PARCIAL DEL SECTOR "MARIN II"</b> PLAN DE INICIATIVA PRIVADA DOCUMENTO DE INFORMACION			
ESCALA 1/4000	LOS INGENIEROS DE CAMINOS 		EL ARQUITECTO 
FECHA AGOSTO 2009	ESTANISLAO ARAGON MERAS Colegiado Nº: 4.963	JESUS RODRIGUEZ MARTINEZ Colegiado Nº: 5.324	JAVIER REY HARGUINDEY Colegiado Nº: 685
PLANOS DE PLANEAMIENTO VIGENTE ORDENACION DE LOS SECTORES COLINDANTES			PLANO Nº <b>P.I.2.3</b>





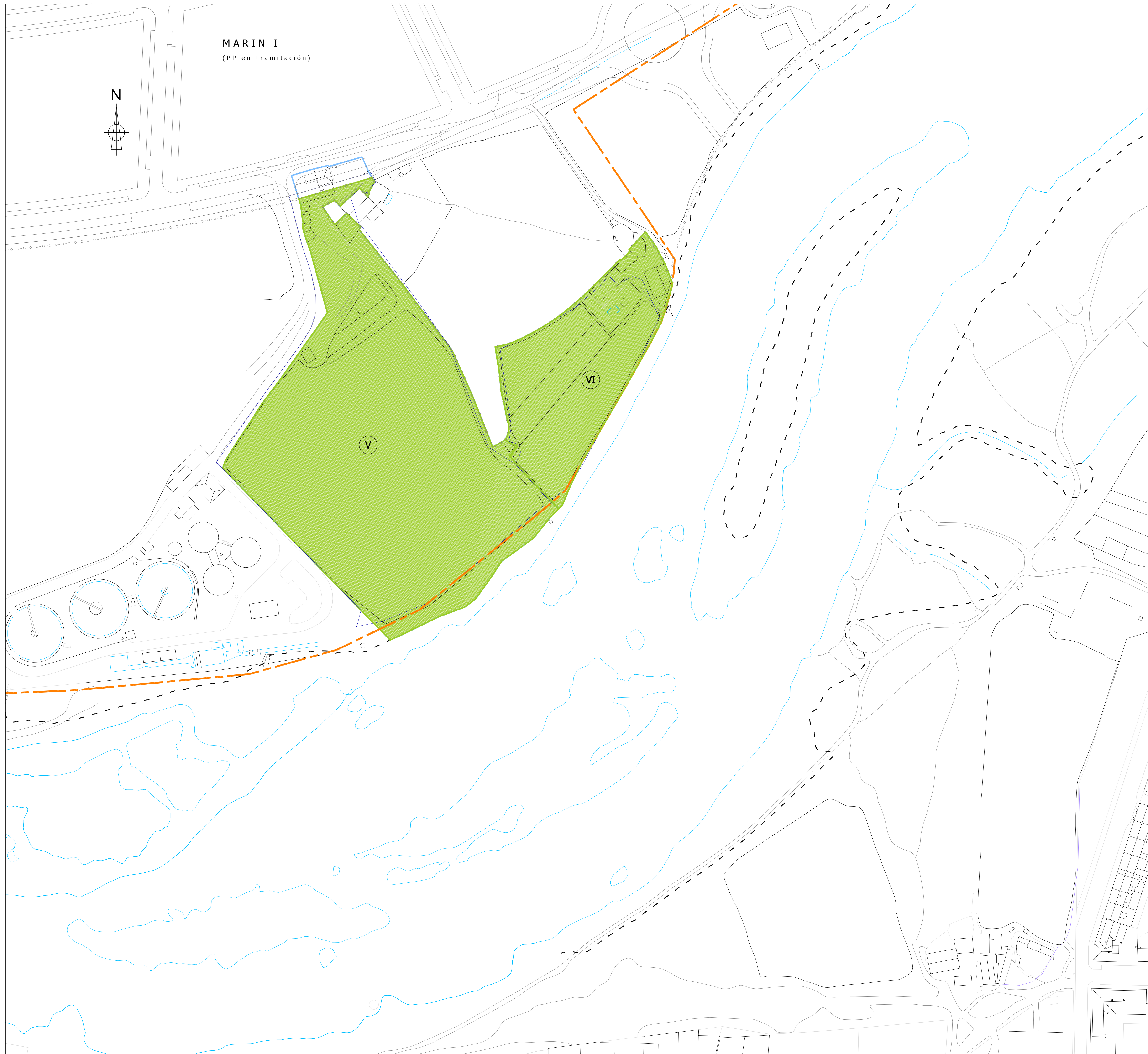
APROBACION DEFINITIVA

Nº PARCELA	PROPIETARIO	SUPERFICIE (m²)	AMBITO DE ACTUACION DEL SECTOR
I	Inmobiliaria El Marín S.A.	47.572,07	●●●●●●●●●●
II	Inmobiliaria El Marín S.A.	117.758,14	—
III	Chelveton Properties S.L.	100.000,00	—
IV	Hnos. Rios Prieto	33.502,80	—
	Cº del Marín al Cementerio	1.853,78	—
Superficie Total.....		301.106,79	

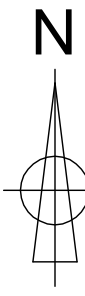
EXCMO. AYUNTAMIENTO DE SALAMANCA

**PLAN PARCIAL DEL SECTOR "MARIN II"**  
 PLAN DE INICIATIVA PRIVADA  
 DOCUMENTO DE INFORMACION

ESCALA 1/1000	LOS INGENIEROS DE CAMINOS ESTANISLAO RAMON MIERAS Colegiado Nº 4.963	EL ARQUITECTO JESUS RODRIGUEZ MARTINEZ Colegiado Nº 5.324	JAVIER REY HARGUINDEY Colegiado Nº 685
FECHA AGOSTO 2009	PLANO PLANOS DE ESTRUCTURA DE LA PROPIEDAD PARCELARIO DEL SECTOR		PLANO Nº P.I.3.1



MARIN I  
(PP en tramitación)



- - - - - AMBITO DE ACTUACION DEL SECTOR
- PARCELA
- AVENIDA ORDINARIA (DOMINIO PUBLICO)
- SISTEMAS GENERALES EXTERIORES

Nº PARCELA	PROPIETARIO	SUPERFICIE (m²)
V	Eulalia Carrasco Cano	22.251,12
VI	Hnos. Calvo Chamorro	7.112,60
Superficie Total.....		29.363,72

APROBACION DEFINITIVA

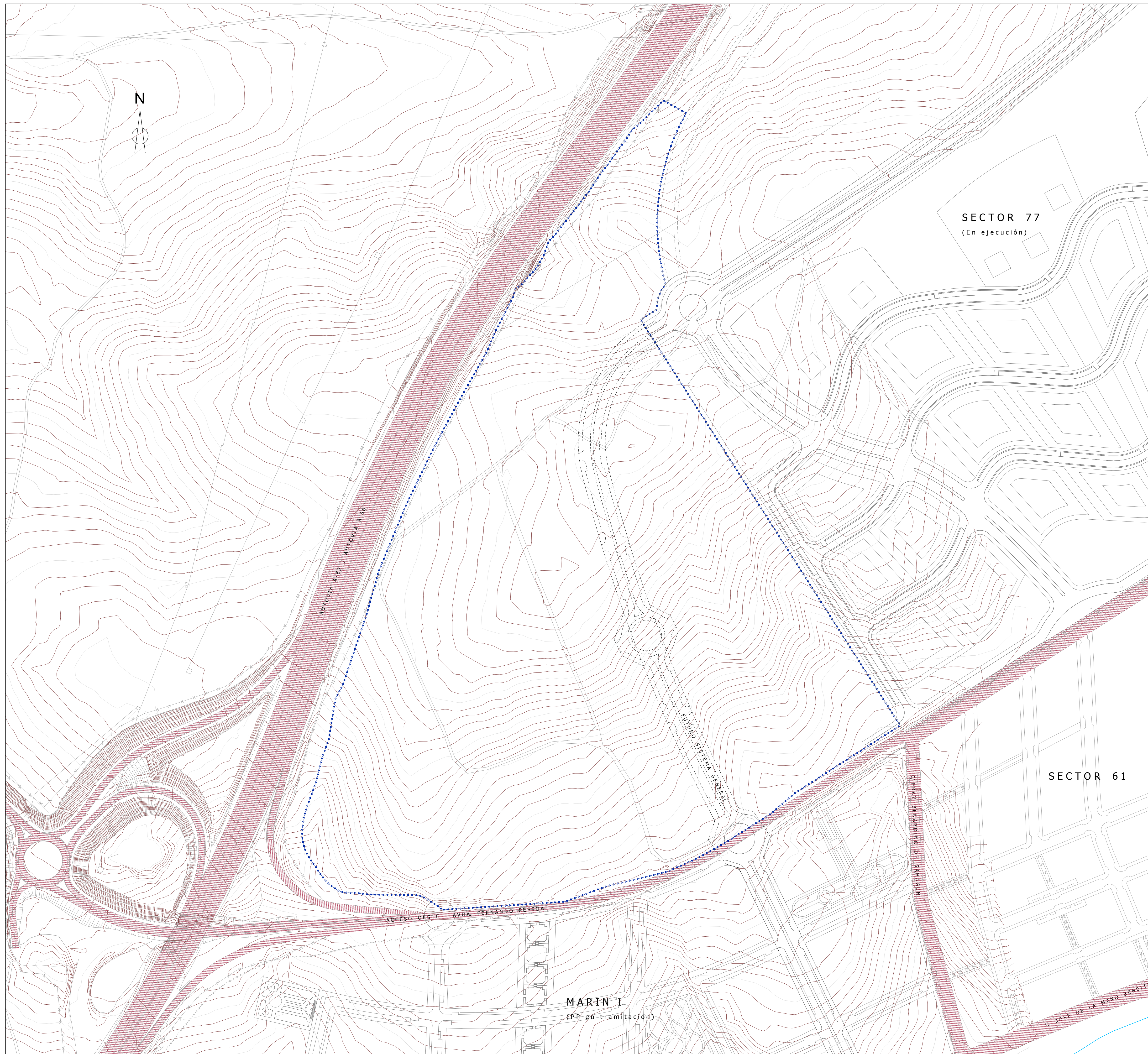


EXCMO. AYUNTAMIENTO DE SALAMANCA

**PLAN PARCIAL DEL SECTOR "MARIN II"**  
**PLAN DE INICIATIVA PRIVADA**  
**DOCUMENTO DE INFORMACION**

ESCALA 1/1000	LOS INGENIEROS DE CAMINOS  ESTANISLAO ARAGON MERAS Colegiado Nº: 4.963	LOS INGENIEROS DE CAMINOS  JESUS RODRIGUEZ MARTINEZ Colegiado Nº: 5.324	EL ARQUITECTO  JAVIER REY HARGUINDEY Colegiado Nº: 685
FECHA AGOSTO 2009	PLANO		PLANO Nº

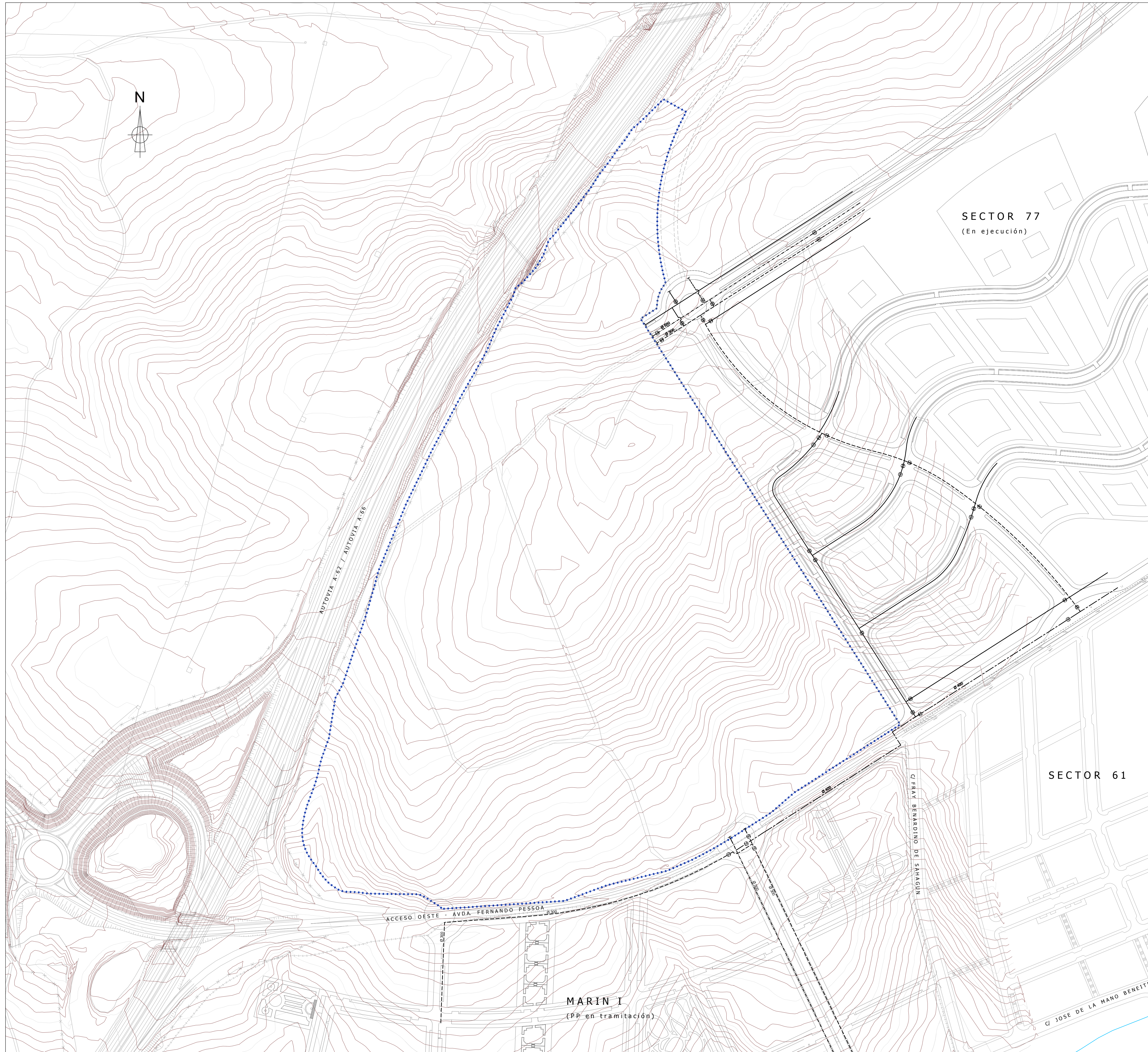
PLANOS DE ESTRUCTURA DE LA PROPIEDAD  
 PARCELARIO DE LOS SISTEMAS GENERALES EXTERIORES P.I.3.2



- - - - - AMBITO DE ACTUACION DEL SECTOR  
 RED VIARIA EXISTENTE

APROBACION DEFINITIVA

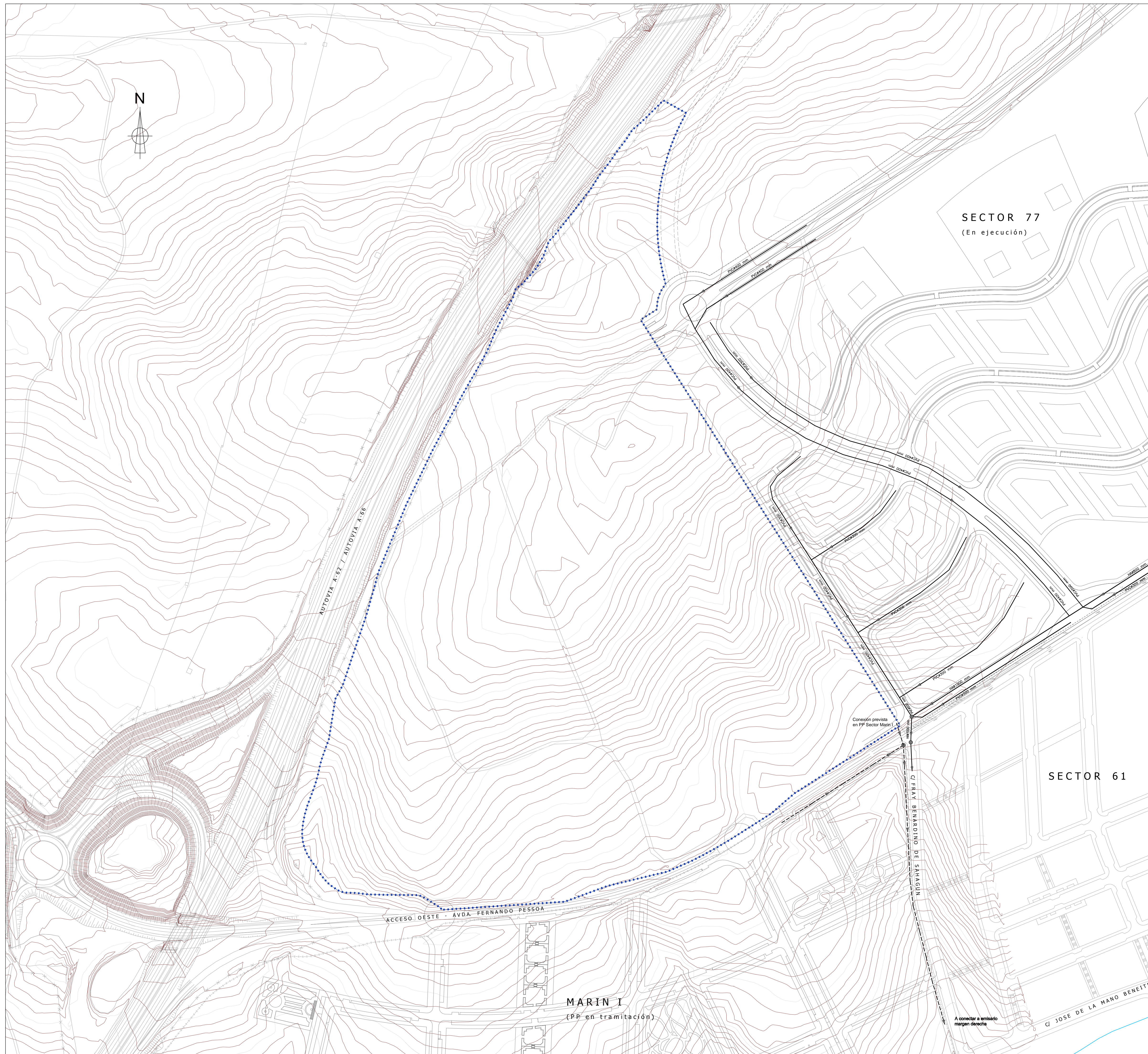
<b>EXCMO. AYUNTAMIENTO DE SALAMANCA</b>		
<b>PLAN PARCIAL DEL SECTOR "MARIN II"</b> PLAN DE INICIATIVA PRIVADA DOCUMENTO DE INFORMACION		
ESCALA 1/2000	LOS INGENIEROS DE CAMINOS <div style="display: flex; justify-content: space-between;"> <div style="text-align: center;">   <b>ESTANISLAO ARAGON MERAS</b>  <small>Colegiado Nº: 4.963</small> </div> <div style="text-align: center;">   <b>JESUS RODRIGUEZ MARTINEZ</b>  <small>Colegiado Nº: 5.324</small> </div> <div style="text-align: center;">   <b>JAVIER REY HARGUINDEY</b>  <small>Colegiado Nº: 685</small> </div> </div>	EL ARQUITECTO  <b>JAVIER REY HARGUINDEY</b> <small>Colegiado Nº: 685</small>
FECHA AGOSTO 2009		PLANO Nº <b>PLANOS DE DOTACIONES URBANISTICAS</b> <b>RED VIARIA</b>
		<b>P.I.4.1</b>



- AMBITO DE ACTUACION DEL SECTOR
- TUBERIA DE FUNDICION Ø500 mm.
- TUBERIA DE FUNDICION Ø400 mm.
- TUBERIA DE FUNDICION Ø300 mm.
- TUBERIA DE FUNDICION Ø150 mm.
- ⊗ VALVULA DE COMPUERTA
- ⊙ VENTOSA

APROBACION DEFINITIVA

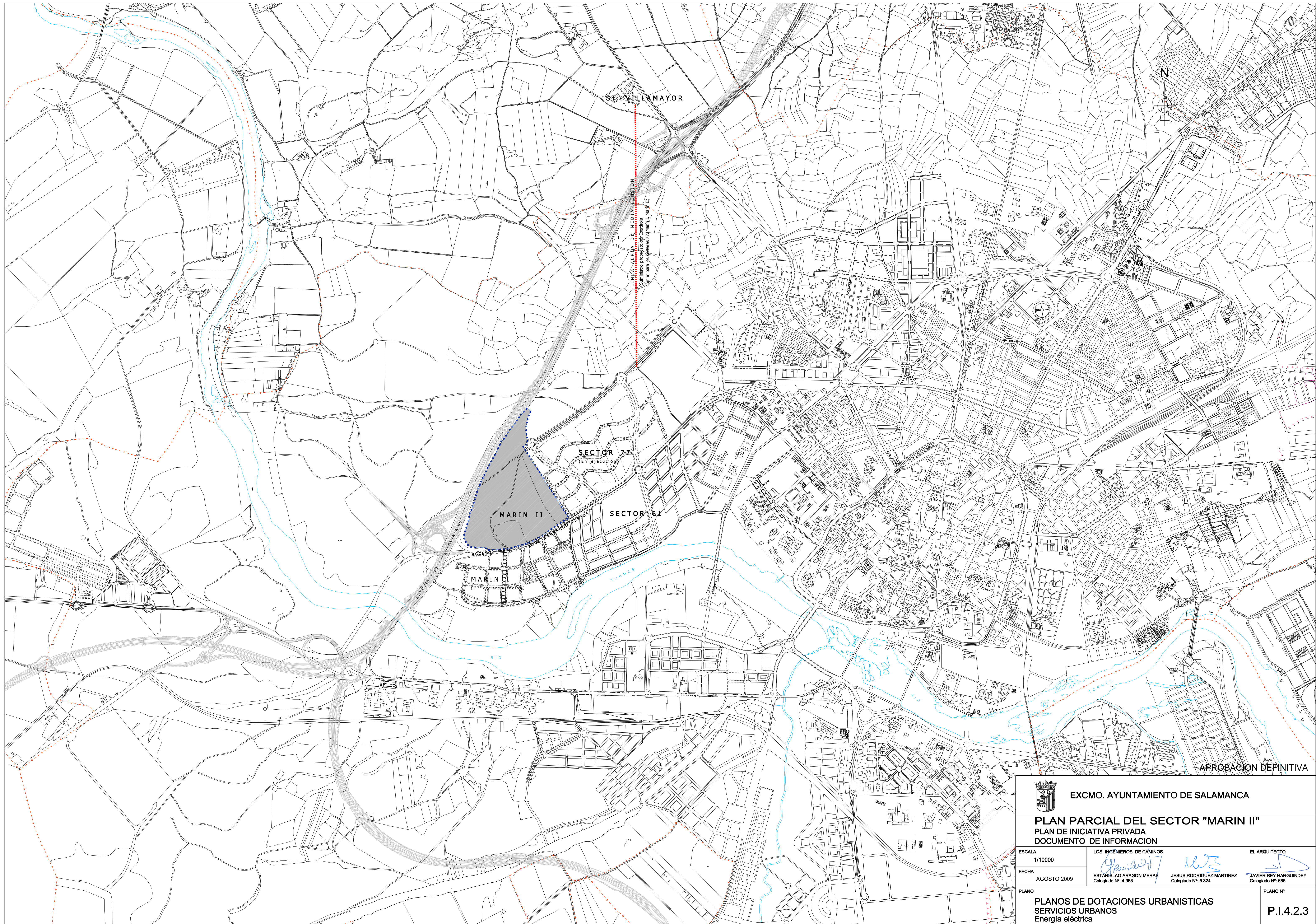
 <b>EXCMO. AYUNTAMIENTO DE SALAMANCA</b>			
<b>PLAN PARCIAL DEL SECTOR "MARIN II"</b> PLAN DE INICIATIVA PRIVADA DOCUMENTO DE INFORMACION			
ESCALA	LOS INGENIEROS DE CAMINOS		EL ARQUITECTO
1/2000	 ESTANISLAO ARAGON MERAS Colegiado Nº: 4.963		 JAVIER REY HARGUINDEY Colegiado Nº: 685
FECHA	 JESUS RODRIGUEZ MARTINEZ Colegiado Nº: 5.324		 ESTANISLAO ARAGON MERAS Colegiado Nº: 4.963
PLANO	<b>PLANOS DE DOTACIONES URBANISTICAS</b> SERVICIOS URBANOS Abastecimiento		PLANO Nº <b>P.1.4.2.1</b>



- AMBITO DE ACTUACION DEL SECTOR
- ALCANTARILLADO SECTOR 77 (En ejecución)
- ALCANTARILLADO SECTOR MARIN I
- POZO DE REGISTRO (Previsto en su Plan Parcial)

APROBACION DEFINITIVA

 <b>EXCMO. AYUNTAMIENTO DE SALAMANCA</b>			
<b>PLAN PARCIAL DEL SECTOR "MARIN II"</b> PLAN DE INICIATIVA PRIVADA DOCUMENTO DE INFORMACION			
ESCALA 1/2000	LOS INGENIEROS DE CAMINOS		EL ARQUITECTO
FECHA AGOSTO 2009	 ESTANISLAO ARAGON MERAS Colegiado Nº: 4.963	 JESUS RODRIGUEZ MARTINEZ Colegiado Nº: 5.324	 JAVIER REY HARGUINDEY Colegiado Nº: 685
PLANOS DE DOTACIONES URBANISTICAS SERVICIOS URBANOS Alcantarillado			PLANO Nº <b>P.1.4.2.2</b>



APROBACION DEFINITIVA



EXCMO. AYUNTAMIENTO DE SALAMANCA

**PLAN PARCIAL DEL SECTOR "MARIN II"**  
 PLAN DE INICIATIVA PRIVADA  
 DOCUMENTO DE INFORMACION

ESCALA  
1/10000

FECHA  
AGOSTO 2009

PLANO

LOS INGENIEROS DE CAMINOS

*Estanislao Aragón Meras*  
 ESTANISLAO ARAGON MERAS  
 Colegiado Nº: 4.963

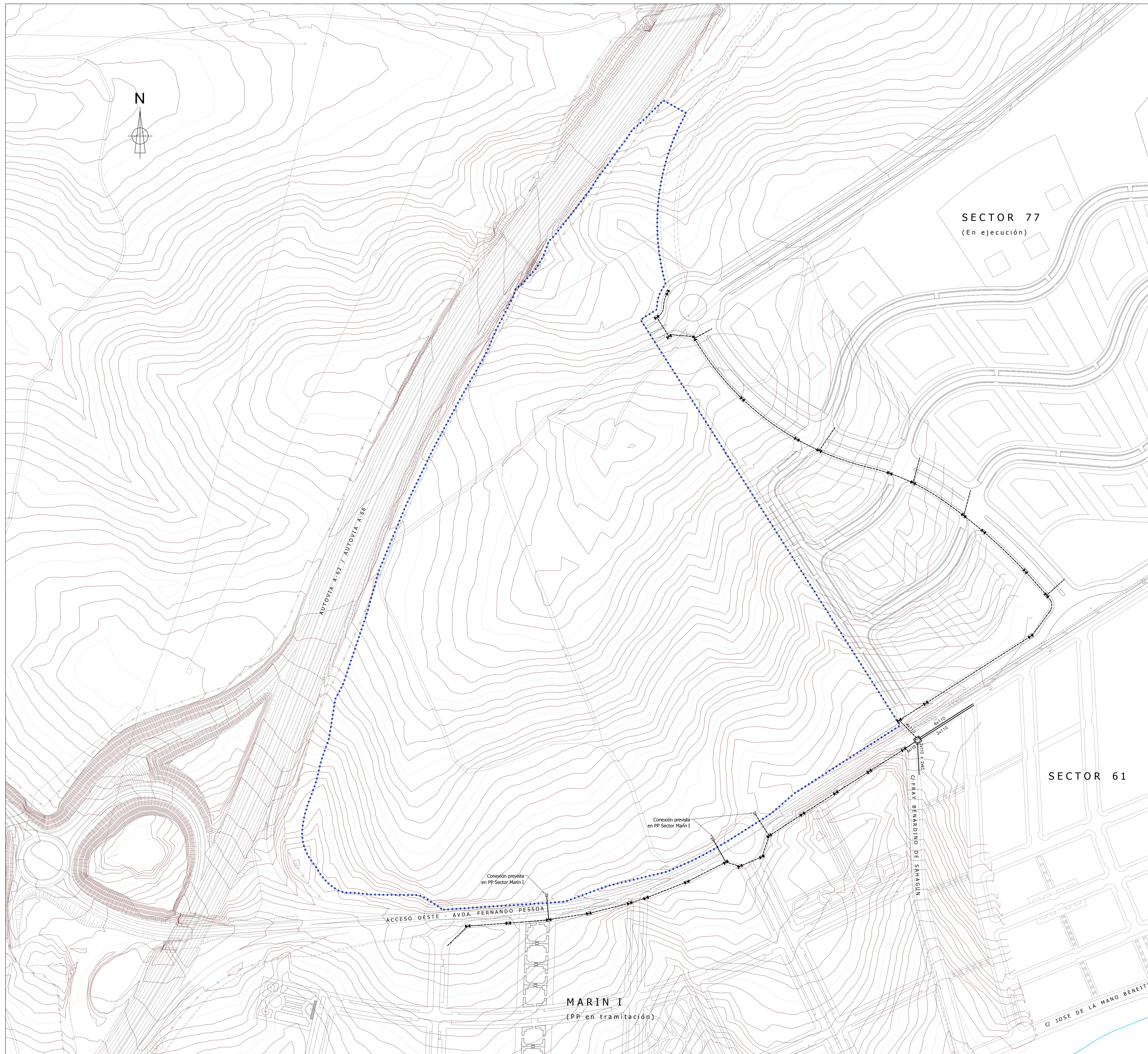
*Jesús Rodríguez Martínez*  
 JESUS RODRIGUEZ MARTINEZ  
 Colegiado Nº: 5.324

EL ARQUITECTO

*Javier Rey Harguindey*  
 JAVIER REY HARGUINDEY  
 Colegiado Nº: 685

PLANOS DE DOTACIONES URBANISTICAS  
 SERVICIOS URBANOS  
 Energía eléctrica

PLANO Nº  
P.1.4.2.3

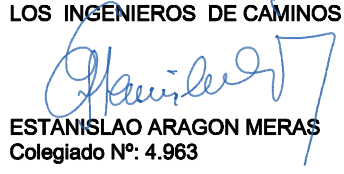




- AMBITO DE ACTUACION DEL SECTOR
- ☐ CAMARA DE REGISTRO TIPO "BR"
- ◀ ARQUETA TIPO "D"
- ⊠ ARQUETA TIPO "H"
- CANALIZACION FORMADA POR 4xØ125 mm.
- CANALIZACION FORMADA POR 2xØ125 mm.

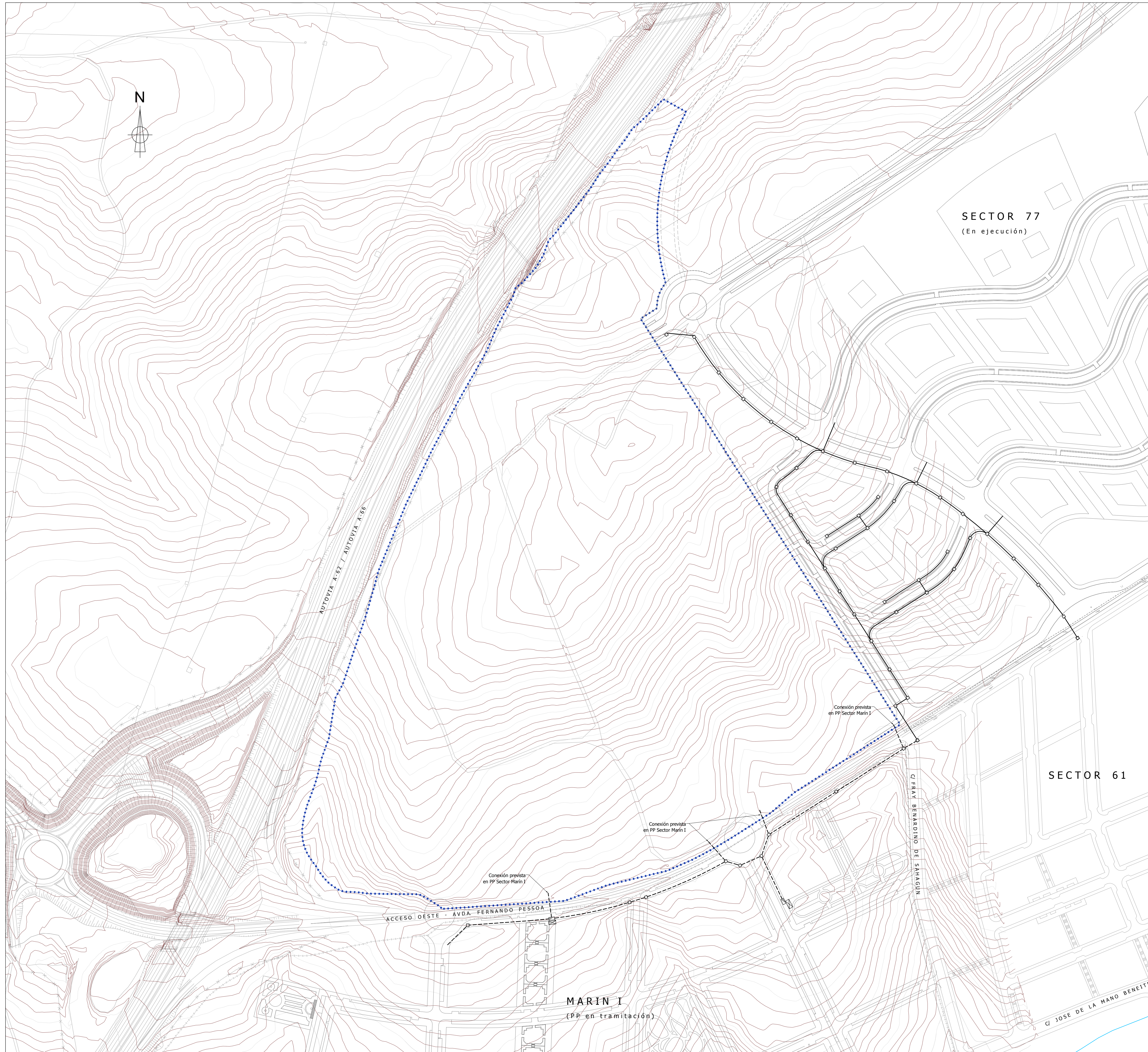
APROBACION DEFINITIVA

 EXCMO. AYUNTAMIENTO DE SALAMANCA

**PLAN PARCIAL DEL SECTOR "MARIN II"**  
 PLAN DE INICIATIVA PRIVADA  
 DOCUMENTO DE INFORMACION

ESCALA 1/2000	LOS INGENIEROS DE CAMINOS		EL ARQUITECTO
FECHA AGOSTO 2009	 ESTANISLAO ARAGON MERAS Colegiado Nº: 4.963	 JESUS RODRIGUEZ MARTINEZ Colegiado Nº: 5.324	 JAVIER REY HARGUINDEY Colegiado Nº: 685

PLANO PLANOS DE DOTACIONES URBANISTICAS SERVICIOS URBANOS Red telefonica	PLANO Nº P.1.4.2.4
---	-----------------------



- AMBITO DE ACTUACION DEL SECTOR
- CANALIZACION
- - - - - CANALIZACION (Prevista PP Sector Marin I)
- ARQUETA 60°/120
- ARQUETA
- ⊠ PEDESTAL ARMARIO

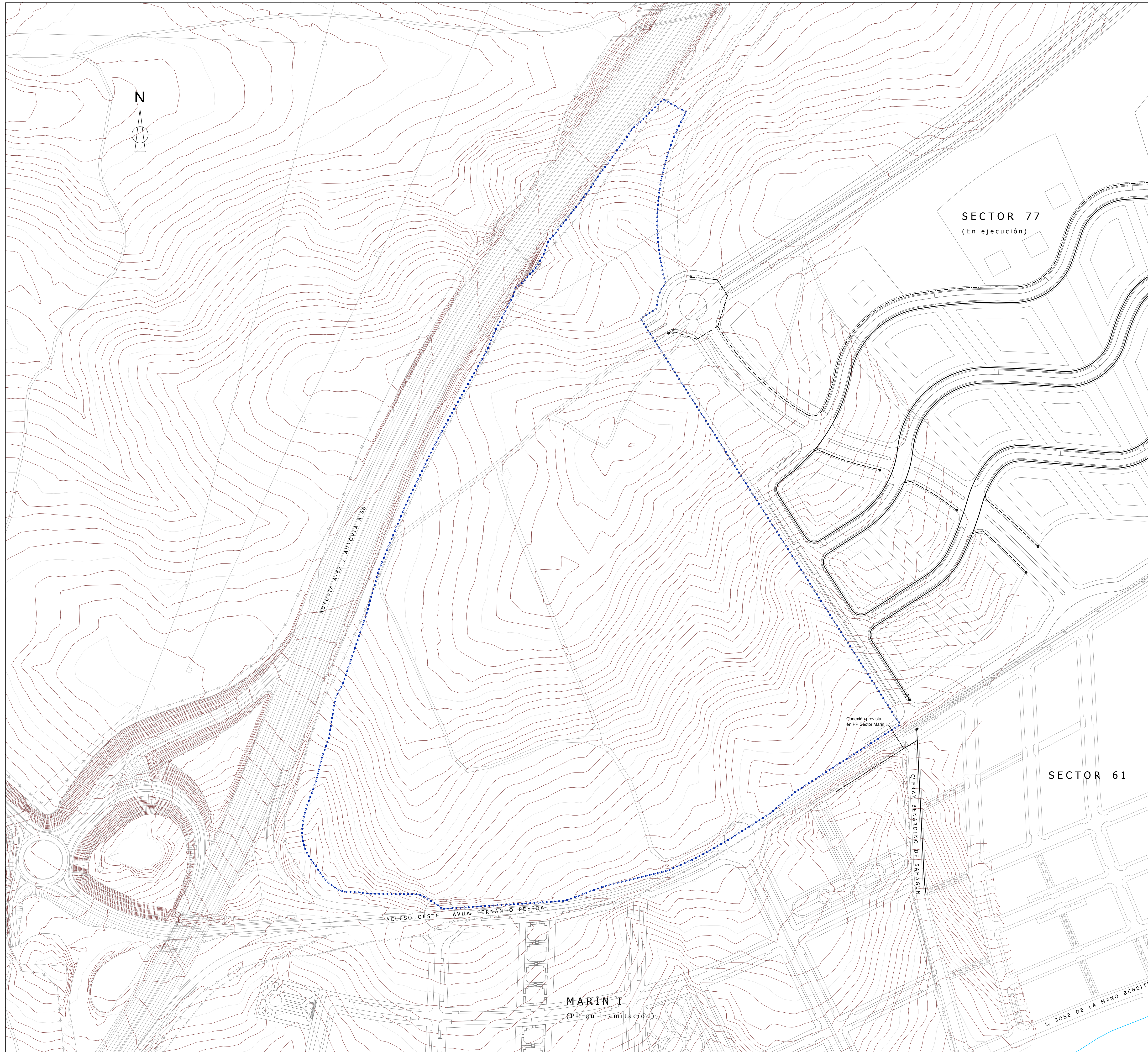
APROBACION DEFINITIVA

EXCMO. AYUNTAMIENTO DE SALAMANCA  
**PLAN PARCIAL DEL SECTOR "MARIN II"**  
 PLAN DE INICIATIVA PRIVADA  
 DOCUMENTO DE INFORMACION

ESCALA 1/2000	LOS INGENIEROS DE CAMINOS <i>[Signature]</i>	EL ARQUITECTO <i>[Signature]</i>
FECHA AGOSTO 2009	ESTANSLAO ARAGON MERAS Colegiado Nº: 4.963	JESUS RODRIGUEZ MARTINEZ Colegiado Nº: 5.324
		JAVIER REY HARGUNDEY Colegiado Nº: 685

PLANO PLANOS DE DOTACIONES URBANISTICAS SERVICIOS URBANOS Telecomunicaciones	PLANO Nº P.1.4.2.5
---	-----------------------





SECTOR 77  
(En ejecución)

SECTOR 61

MARIN I  
(PP en tramitación)

- AMBITO DE ACTUACION DEL SECTOR
- ⊗ ARQUETA DE CONDUCCION
- CAP FINAL
- TUBERIA DE POLIETILENO Ø200 mm.
- TUBERIA DE POLIETILENO Ø110 mm.
- TUBERIA DE POLIETILENO Ø63 mm.
- TUBERIA DE POLIETILENO (Prevista PP Sector Marin I)

APROBACION DEFINITIVA



EXCMO. AYUNTAMIENTO DE SALAMANCA

**PLAN PARCIAL DEL SECTOR "MARIN II"**  
**PLAN DE INICIATIVA PRIVADA**  
**DOCUMENTO DE INFORMACION**

ESCALA 1/2000	LOS INGENIEROS DE CAMINOS		EL ARQUITECTO
FECHA AGOSTO 2009	ESTANISLAO ARAGON MERAS Colegiado Nº: 4.963	JESUS RODRIGUEZ MARTINEZ Colegiado Nº: 5.324	JAVIER REY HARGUNDEY Colegiado Nº: 685

PLANO PLANOS DE DOTACIONES URBANISTICAS SERVICIOS URBANOS Red de gas	PLANO Nº P.1.4.2.6
---	-----------------------