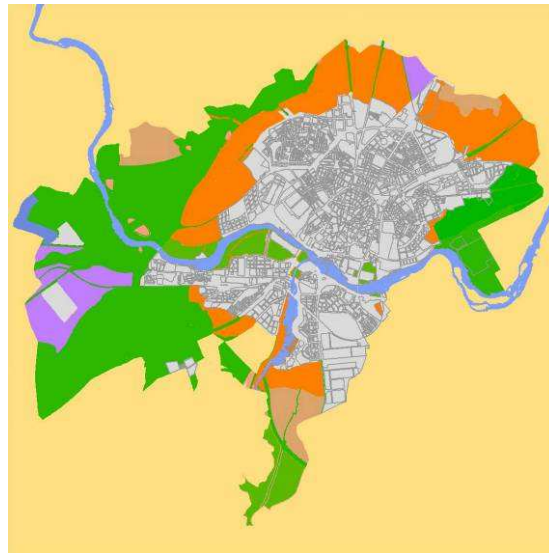




**Ayuntamiento  
de Salamanca**

# **PLAN GENERAL DE ORDENACIÓN URBANA DEL MUNICIPIO DE SALAMANCA**



**MODIFICACIÓN Nº 14**

**“AVDA. DE MARÍA AUXILIADORA”**

**DOCUMENTO Nº 1.**

**MEMORIA VINCULANTE.**

**TOMO III**

**DOCUMENTACIÓN GRÁFICA**

**Aprobación PROVISIONAL  
Septiembre 2018.**



**Ayuntamiento  
de Salamanca**

**EQUIPO REDACTOR:**

Eugenio Corcho Bragado. Arquitecto P.M.V.U..



**Ayuntamiento  
de Salamanca**

## **ÍNDICE MODIFICACIÓN Nº 14 PGOU SALAMANCA.**

**DOCUMENTO Nº 1: MEMORIA VINCULANTE.**

**TOMO I: MEMORIA**

**TOMO II: ANEJOS DE LA MEMORIA VINCULANTE**

- **ANEJO Nº 1: CERTIFICACIONES CATASTRALES.**
- **ANEJO Nº 2: INFORMES AFOROS TRÁFICO**
- **ANEJO Nº 3: FICHAS OBSERVATORIO URBANO DE SALAMANCA**
- **ANEJO Nº 4: ESTUDIO AMBIENTAL ESTRATÉGICO – AVDA. MARÍA AUXILIADORA**

**TOMO III: DOCUMENTACIÓN GRÁFICA.**

- **PLANO NUEVA ORDENACIÓN.**
- **PLANOS REVISIÓN-ADAPTACIÓN DEL PGOU DE SALAMANCA QUE RESULTAN MODIFICADOS.**
- **PLANOS MODIFICADOS POR MODIFICACIÓN Nº 14 DEL PGOU VIGENTE**



**Ayuntamiento  
de Salamanca**

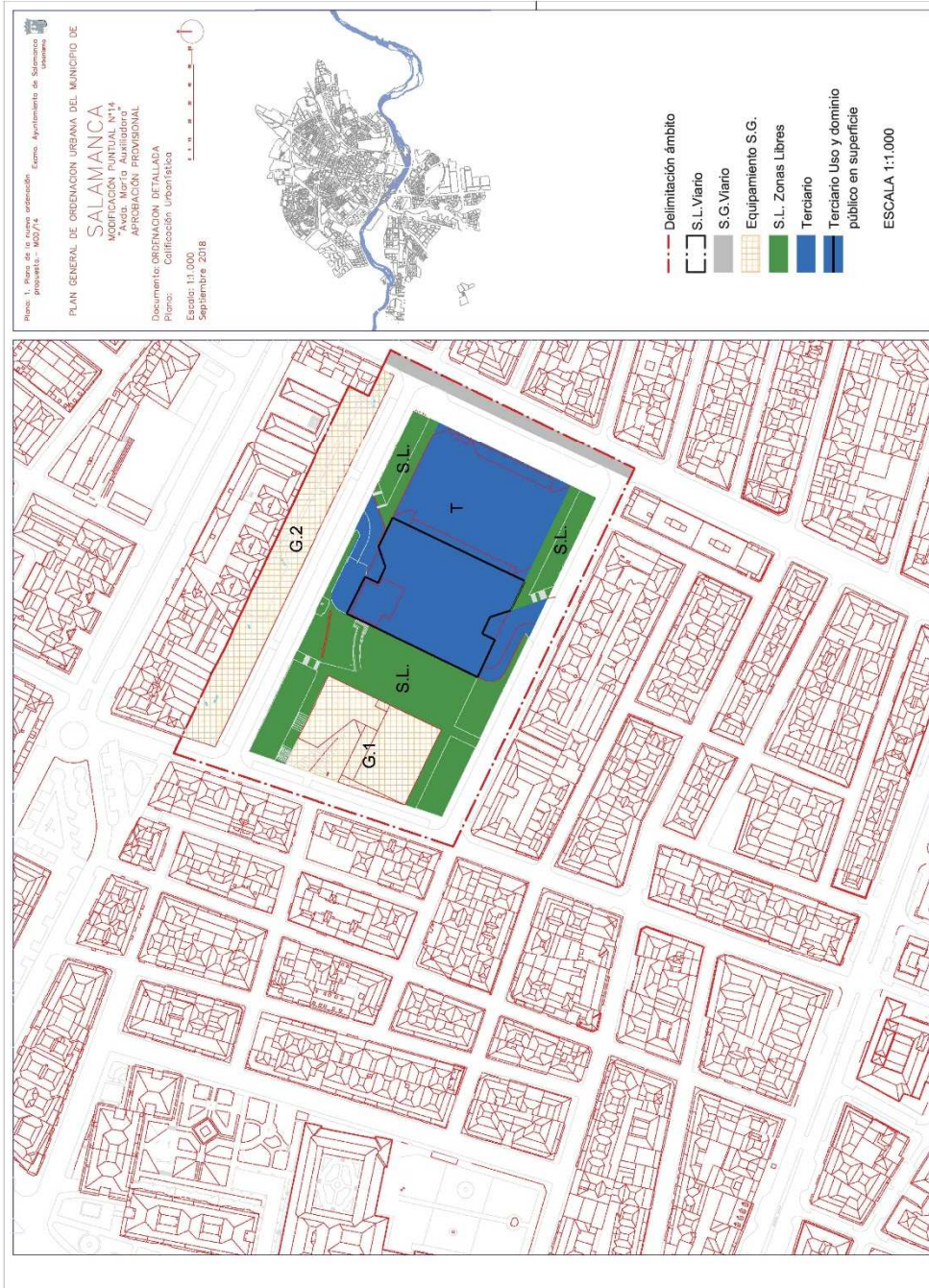
## **ÍNDICE DE LA DOCUMENTACIÓN GRÁFICA**

|  |    |
|--|----|
| PLANO NUEVA ORDENACIÓN.....  | 1  |
| PLANOS REVISIÓN-ADAPTACIÓN DEL PGOU DE SALAMANCA QUE RESULTAN MODIFICADOS. ... | 3  |
| PLANOS MODIFICADOS POR MOD 14 DEL PGOU VIGENTE. ....                           | 13 |



**Ayuntamiento  
de Salamanca**

PLANO NUEVA ORDENACIÓN.





**Ayuntamiento  
de Salamanca**

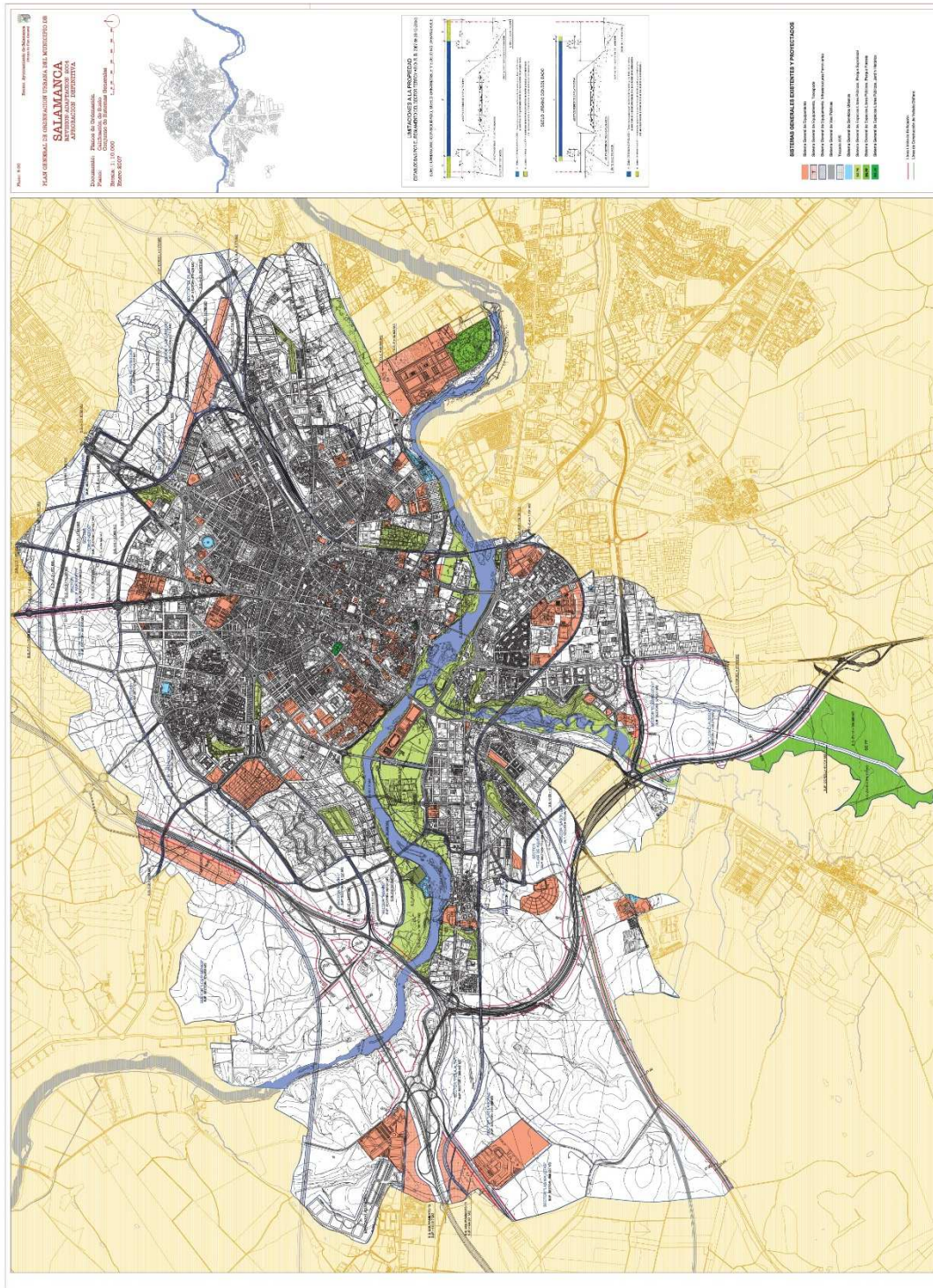
## PLANOS REVISIÓN-ADAPTACIÓN DEL PGOU DE SALAMANCA QUE RESULTAN MODIFICADOS.

- 01-OG Clasificación del suelo.
- 03-OG Norte (sistemas generales existentes).
- 06-OG Conjunto de sistemas generales.
- 07-OD (hoja 7369-N).
- 07-OD (hoja 7369-S).
- 08-OD (hoja 7369N).
- 08-OD (hoja 7369S).
- 12-OD Norte (ámbitos de desarrollo de planeamiento en suelo urbano).
- 13-OD Norte (ámbitos de gestión en suelo urbano y rústico).

























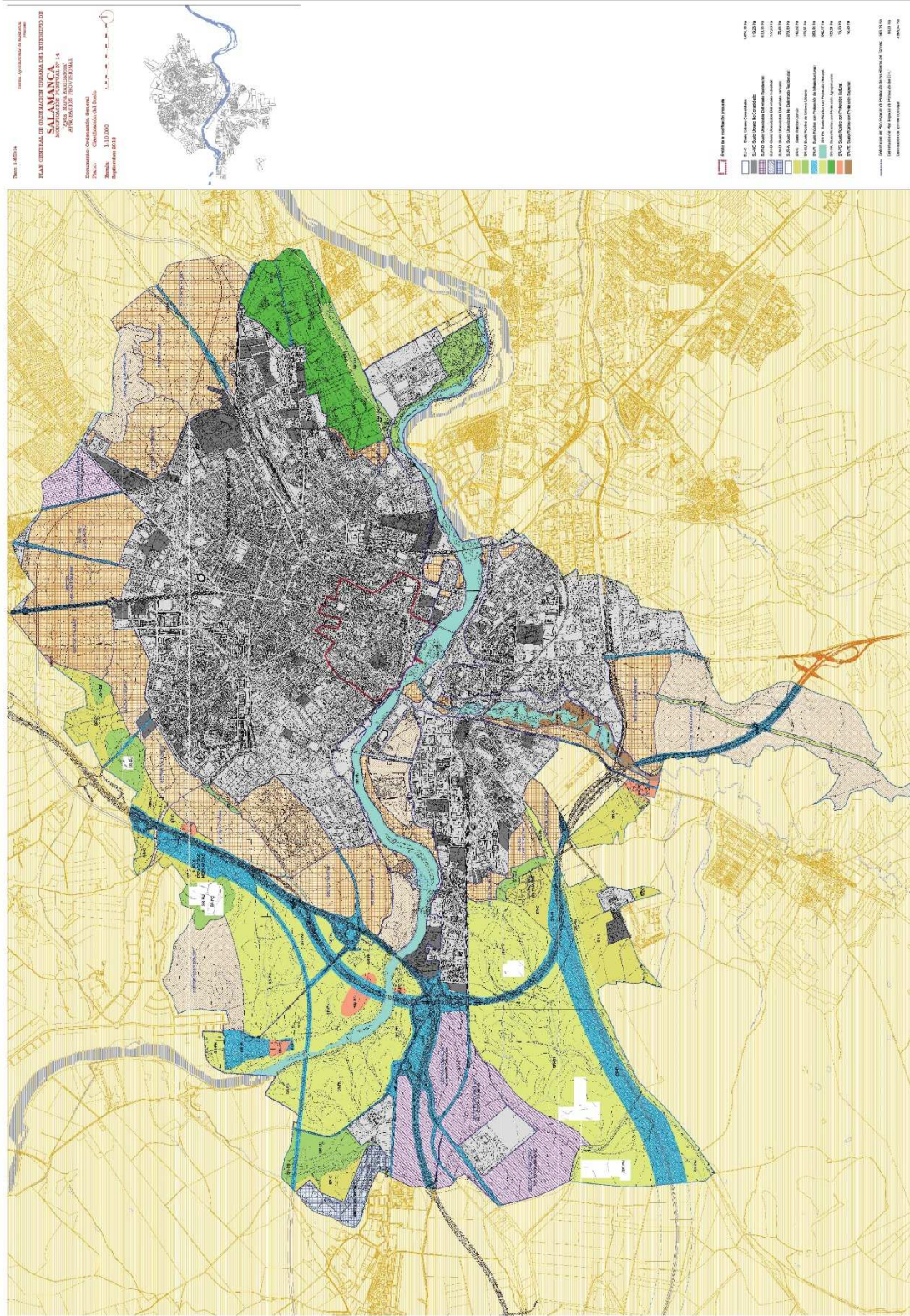
**Ayuntamiento  
de Salamanca**

## PLANOS MODIFICADOS POR MOD 14 DEL PGOU VIGENTE.

- 01-OG – MOD 14 Clasificación del suelo.
- 03-OG – MOD 14 Norte (sistemas generales existentes).
- 06-OG – MOD 1 4 Conjunto de sistemas generales.
- 07-OD (hoja 7369-N) – MOD 14.
- 07-OD (hoja 7369-S) – MOD 14.
- 08-OD (hoja 7369N) – MOD 14
- 08-OD (hoja 7369S) – MOD 14.
- 12-OD Norte – MOD 14 (ámbitos de desarrollo de planeamiento en suelo urbano).
- 13-OD Norte – MOD 14 (ámbitos de gestión en suelo urbano y rústico).

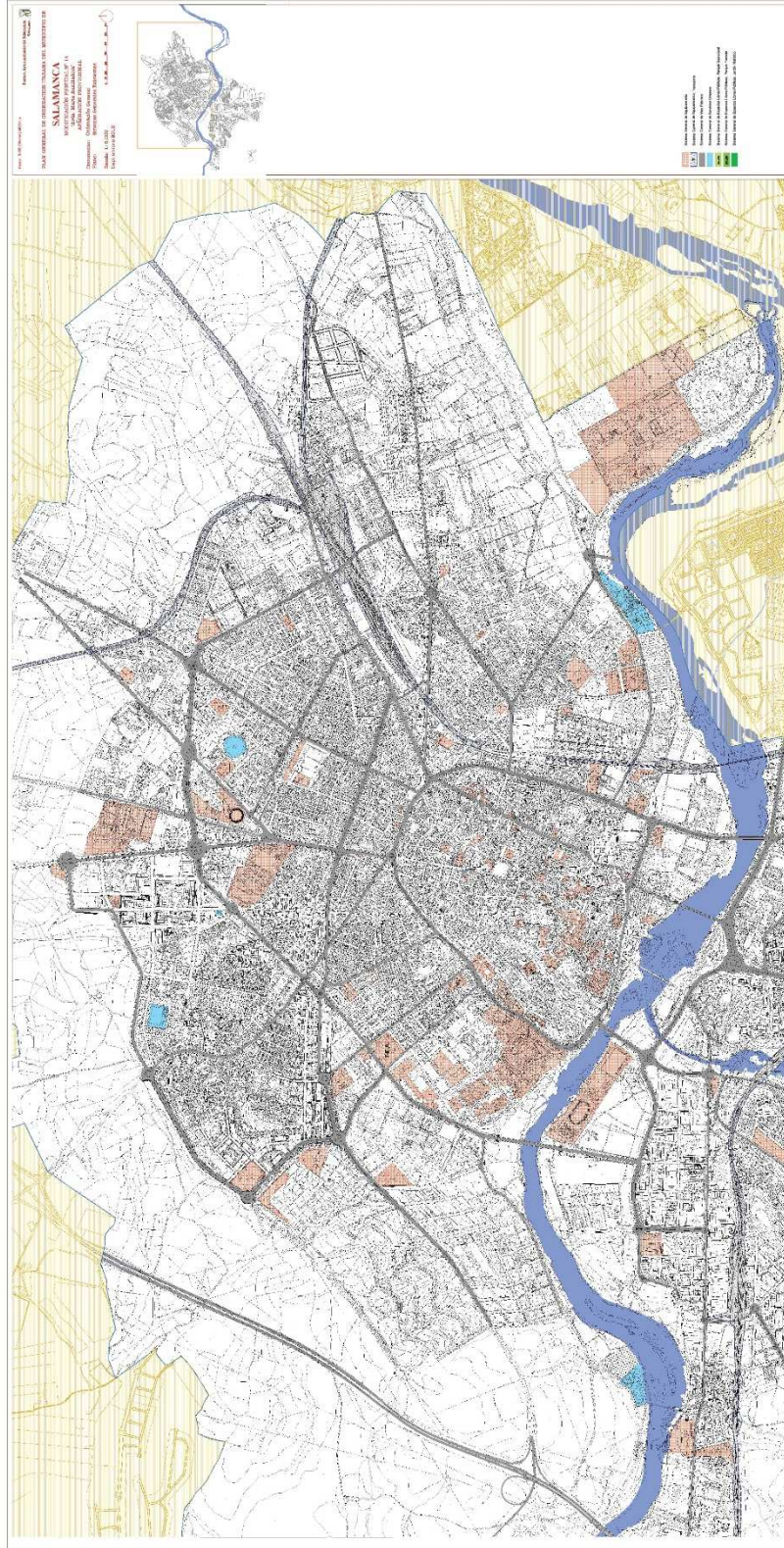


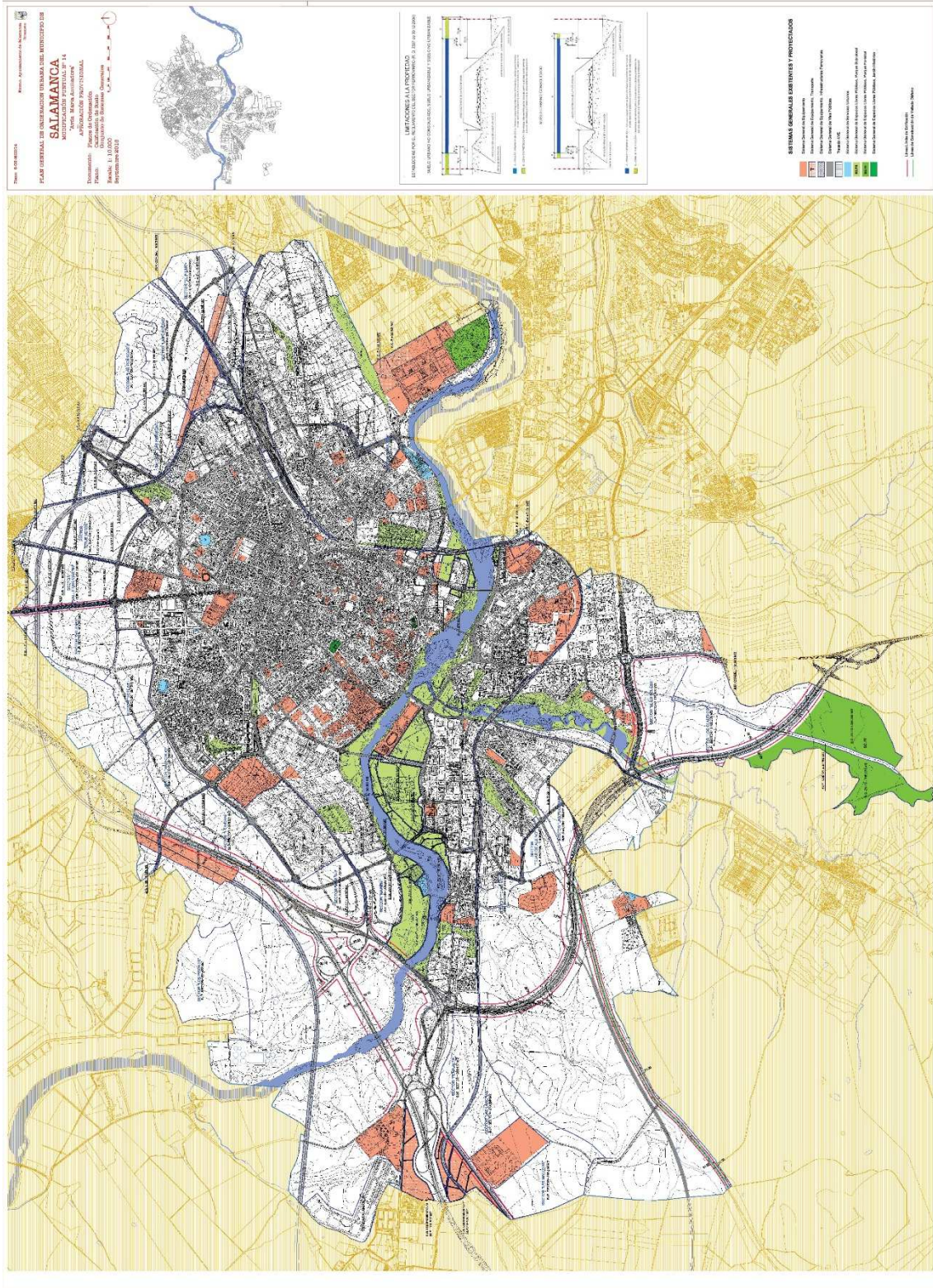
# Ayuntamiento de Salamanca





# Ayuntamiento de Salamanca









Ayuntamiento  
de Salamanca

