

DOCUMENTO N° 2
PLANOS

DOCUMENTO N° 2.- PLANOS

ÍNDICE

Hoja n° 1.- PLANO DE SITUACIÓN

Hoja n° 2.- PLANEAMIENTO URBANÍSTICO

2.1.- Planeamiento general vigente

2.2.- Sistemas generales exteriores adscritos

Hoja n° 3.- TOPOGRÁFICO Y ESTADO ACTUAL

Hoja n° 4.- CATASTRAL

Hoja n° 5.- PARCELAS INICIALES

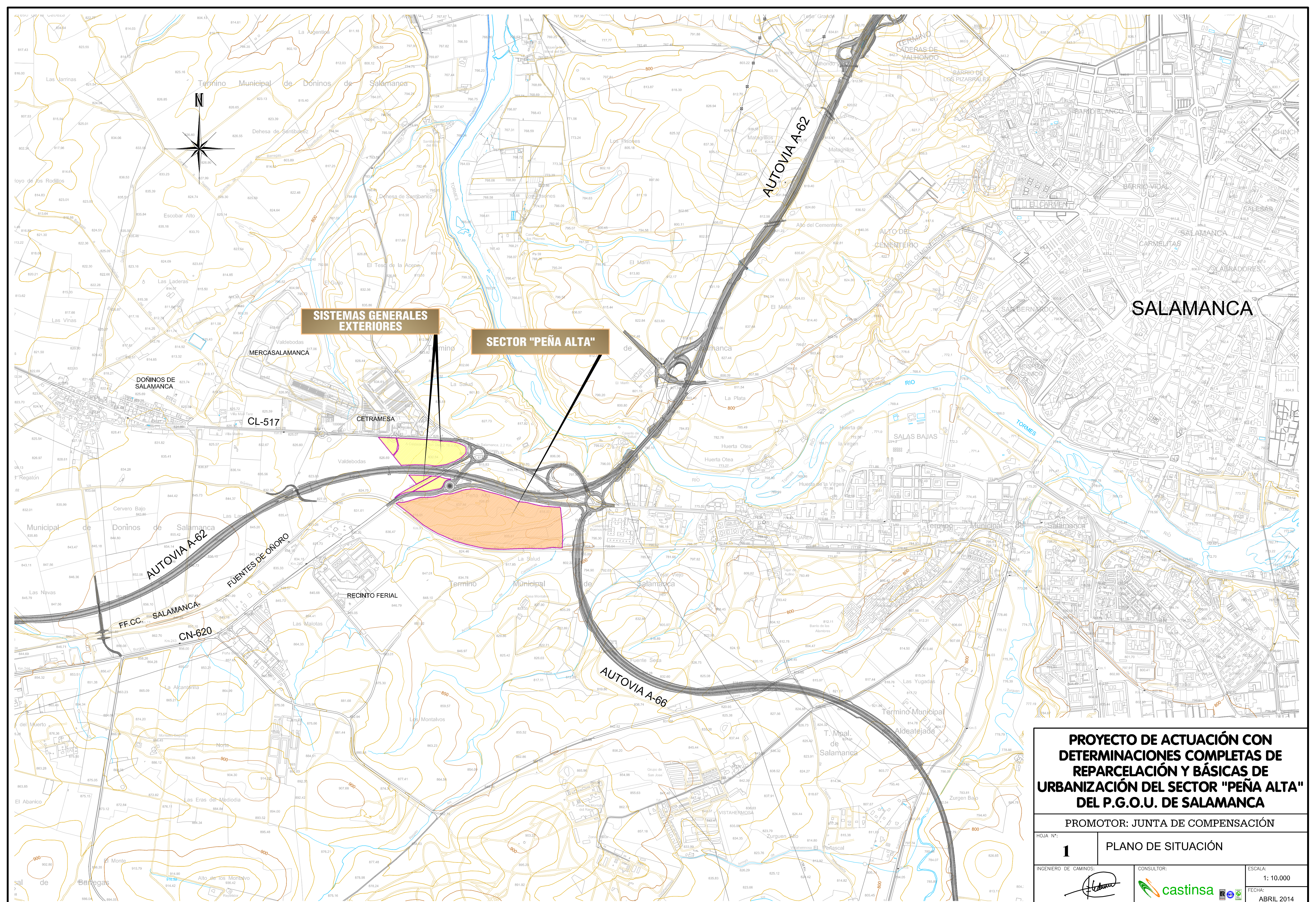
Hoja n° 6.- ZONIFICACIÓN Y USOS

Hoja n° 7.- PARCELACIÓN RESULTANTE

Hoja n° 8.- ADJUDICACIÓN DE SUELO LUCRATIVO

Hoja n° 9.- SUPERPOSICIÓN PARCELAS INICIALES Y RESULTANTES

Hoja n° 10.- SUELO DE CESIÓN MUNICIPAL



SISTEMAS GENERALES EXTERIORES

SECTOR "PEÑA ALTA"

SALAMANCA

PROYECTO DE ACTUACIÓN CON DETERMINACIONES COMPLETAS DE REPARCELACIÓN Y BÁSICAS DE URBANIZACIÓN DEL SECTOR "PEÑA ALTA" DEL P.G.O.U. DE SALAMANCA

PROMOTOR: JUNTA DE COMPENSACIÓN

HOJA N°:
1

PLANO DE SITUACIÓN

INGENIERO DE CAMINOS:
Francisco Ledesma García
Fdo. Francisco Ledesma García

CONSULTOR:
castinsa

ESCALA:
1: 10.000
FECHA:
ABRIL 2014

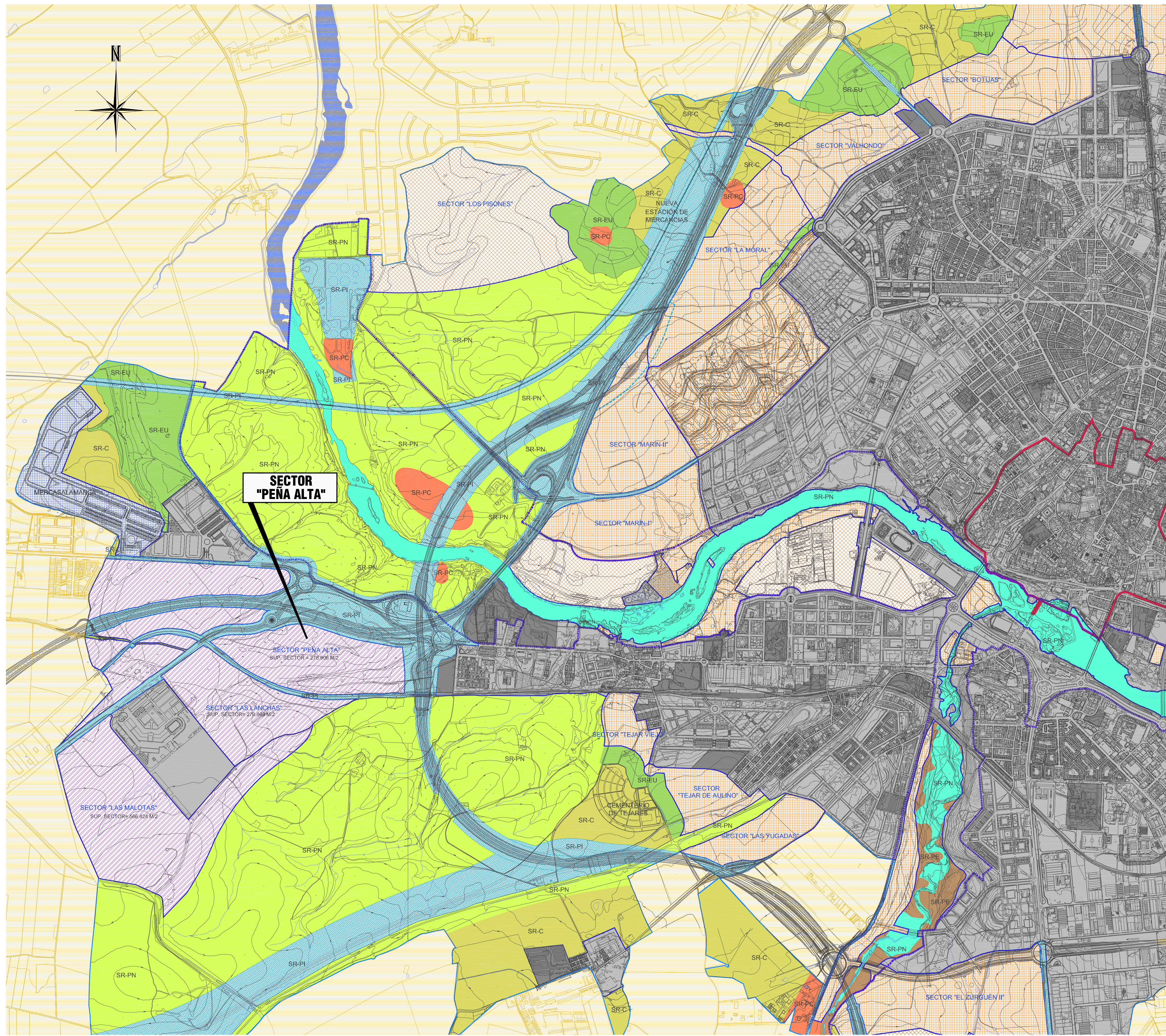
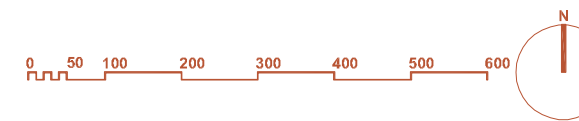


SALAMANCA

MODIFICACIÓN Nº 1 (PUERTO SECO)

Documento: Ordenación General
Plano: Clasificación del Suelo

Escala: 1:10.000
Julio 2007



	SU-C Suelo Urbano Consolidado:	1.474,16 Ha
	SU-NC Suelo Urbano No Consolidado:	119,26 Ha
	SUR-D Suelo Urbanizable Delimitado Residencial:	630,34 Ha
	SUR-D Suelo Urbanizable Delimitado Industrial:	177,66 Ha
	SUR-D Suelo Urbanizable Delimitado Terciario:	25,44 Ha
	SUR-N Suelo Urbanizable No Delimitado Residencial:	279,86 Ha
	SR-C Suelo Rústico Común:	142,52 Ha
	SR-EU Suelo Rústico de Entorno Urbano:	108,95 Ha
	SR-PI Suelo Rústico con Protección de Infraestructuras:	269,94 Ha
	SR-PN Suelo Rústico con Protección Natural:	642,17 Ha
	SR-PA Suelo Rústico con Protección Agropecuaria:	100,24 Ha
	SR-PC Suelo Rústico con Protección Cultural:	15,55 Ha
	SR-PE Suelo Rústico con Protección Especial:	12,25 Ha
	Delimitación del Plan Especial de Protección de las Riberas del Tormes:	593,18 Ha
	Delimitación del Plan Especial de Protección del C.H.:	86,23 Ha
	Delimitación del término municipal:	3.998,04 Ha

PROYECTO DE ACTUACIÓN CON DETERMINACIONES COMPLETAS DE REPARCELACIÓN Y BÁSICAS DE URBANIZACIÓN DEL SECTOR "PEÑA ALTA" DEL P.G.O.U. DE SALAMANCA

PROMOTOR: JUNTA DE COMPENSACIÓN

HOJA Nº:	2.1	PLANEAMIENTO GENERAL VIGENTE
----------	------------	------------------------------

INGENIERO DE CAMINOS:

Fdo. Francisco Ledesma García

CONSULTOR:

ESCALA:
1: 10.000
FECHA:
ABRIL 2014