

DN-PO PLANOS DE ORDENACIÓN

PO-1. PLANOS DE ORDENACIÓN Y GESTIÓN. E(1/1.000)

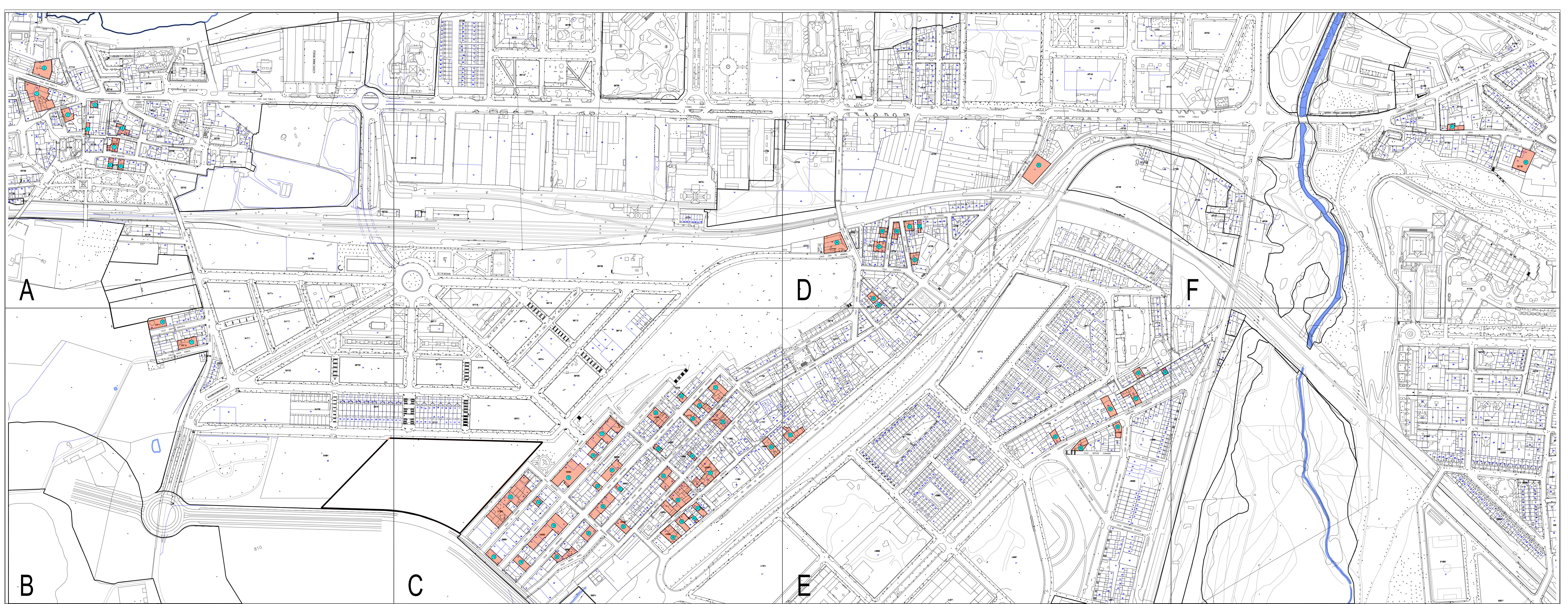
- P0.1.1. PLANO DE ORDENACIÓN Y GESTIÓN ZONA A.
- P0.1.2. PLANO DE ORDENACIÓN Y GESTIÓN ZONA B.
- P0.1.3. PLANO DE ORDENACIÓN Y GESTIÓN ZONA C
- P0.1.4. PLANO DE ORDENACIÓN Y GESTIÓN ZONA D.
- P0.1.5. PLANO DE ORDENACIÓN Y GESTIÓN ZONA E.
- P0.1.6. PLANO DE ORDENACIÓN Y GESTIÓN ZONA F.



PO-2. PLANO DE DOTACIONES URBANÍSTICAS. E (1/500)

PLANOS DE SERVICIOS URBANOS (1/500)

- P.ABA. RED DE ABASTECIMIENTO
- P.SAN. RED DE SANEAMIENTO Y DRENAJE
- P.ALU. RED DE ALUMBRADO PÚBLICO
- P.GAS. RED DE GAS
- P.TEL. RED TELEFÓNICA
- P.ELE. RED ELÉCTRICA M.T y B.T.

Esta colección de planos se incluirá al final del documento



-  Zona destinada a sistemas generales y locales de equipamiento y espacios libres
-  Zona edificable

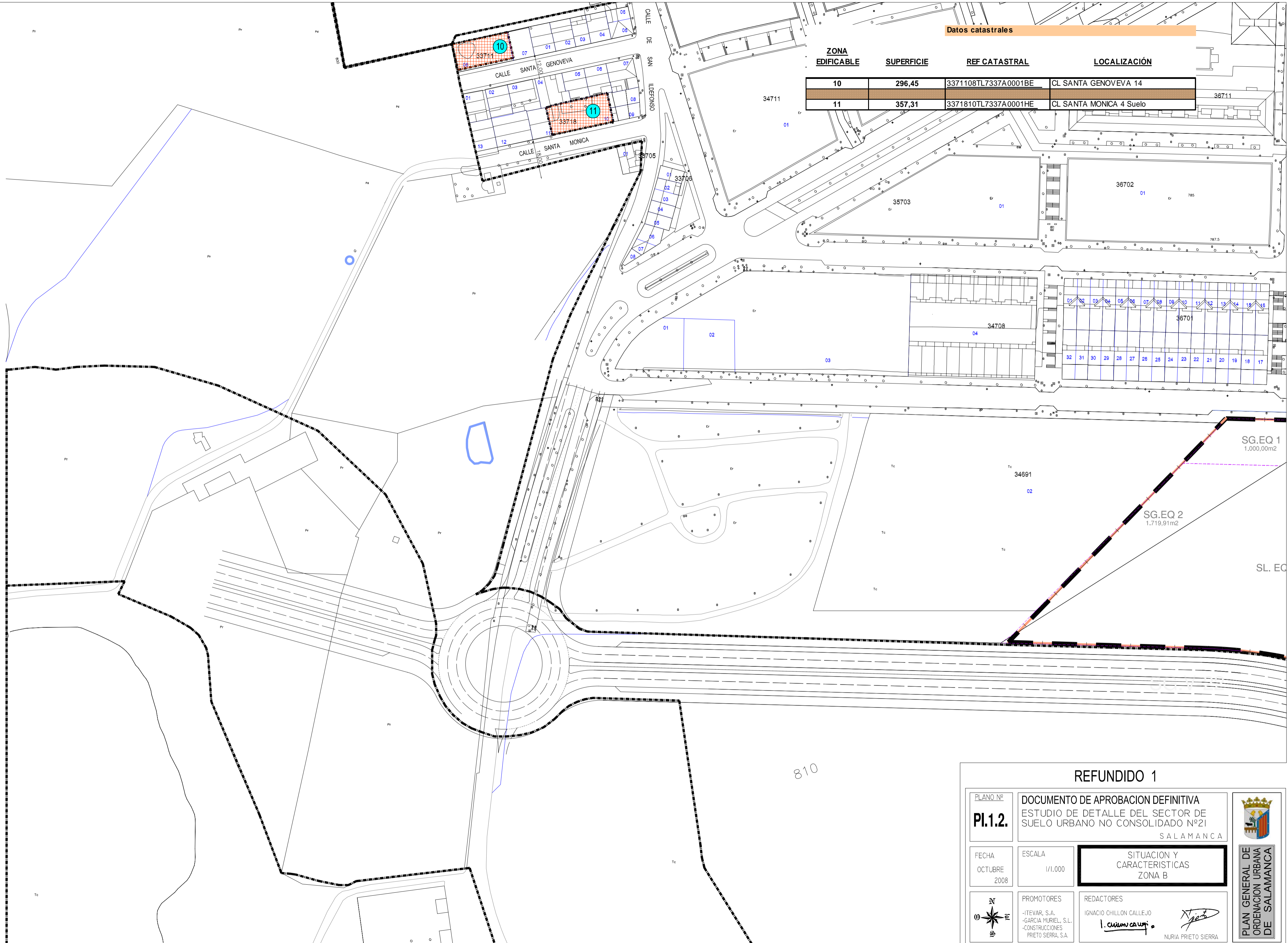
A		D	F
B	C	E	

REFUNDIDO 1

PLANO Nº PI-0	DOCUMENTO DE APROBACION DEFINITIVA ESTUDIO DE DETALLE DEL SECTOR DE SUELO URBANO NO CONSOLIDADO Nº21 SALAMANCA		
FECHA OCTUBRE 2008	ESCALA 1/2.000	PLANO GUIA	
	PROMOTORES FERRAR, S.A. GARCIA MARTEL, S.L. CONSTRICCIONES PRIETO SIERRA, S.A.	REDACTORES IGNACIO CHILLON CALLEJO  NURIA PRIETO SIERRA	PLAN GENERAL DE ORDENACION URBANA DE SALAMANCA

Datos catastrales

ZONA EDIFICABLE	SUPERFICIE	REF CATASTRAL	LOCALIZACIÓN
10	296,45	3371108TL7337A0001BE	CL SANTA GENOVEVA 14
11	357,31	3371810TL7337A0001HE	CL SANTA MONICA 4 Suelo



SG.EQ 1
1.000,00m²

SG.EQ 2
1.719,91m²

SL. EC

810

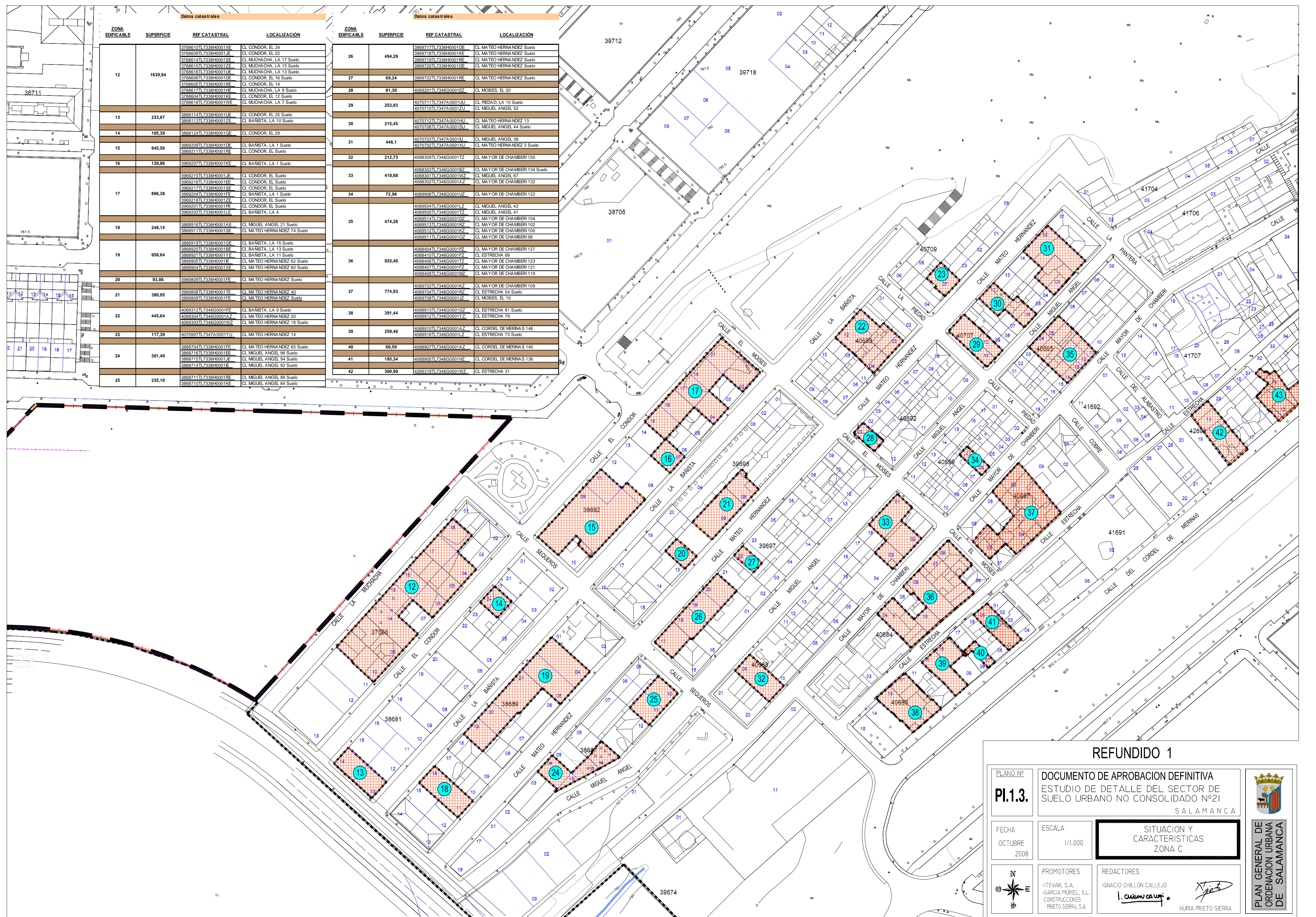
REFUNDIDO 1

PLANO Nº PI.1.2.	DOCUMENTO DE APROBACION DEFINITIVA ESTUDIO DE DETALLE DEL SECTOR DE SUELO URBANO NO CONSOLIDADO Nº21 SALAMANCA	
FECHA OCTUBRE 2008	ESCALA 1/1.000	
	PROMOTORES -ITEVAR, S.A. -GARCIA MURIEL, S.L. -CONSTRUCCIONES PRIETO SIERRA, S.A.	SITUACION Y CARACTERISTICAS ZONA B
	REDACTORES IGNACIO CHILLON CALLEJO <i>I. Chillon Callejo</i> NURIA PRIETO SIERRA	

Datos catastrales

Datos catastrales

ZONA EDIFICABLE	SUPERFICIE	REF CATASTRAL	LOCALIZACIÓN	ZONA EDIFICABLE	SUPERFICIE	REF CATASTRAL	LOCALIZACIÓN
12	1639,94	37686107L7336H0001XE	CL CONDOR, EL 24	26	494,29	3969717L7336G0001OE	CL MATEO HERNANDEZ Suelo
		3768609L7336H0001JE	CL CONDOR, EL 22			3969718L7336G0001KE	CL MATEO HERNANDEZ Suelo
		3768614L7336H0001SE	CL MUCHACHA, LA 17 Suelo			3969719L7336G0001RE	CL MATEO HERNANDEZ Suelo
		3768615L7336H0001ZE	CL MUCHACHA, LA 15 Suelo			3969720L7336G0001OE	CL MATEO HERNANDEZ Suelo
		3768616L7336H0001LE	CL MUCHACHA, LA 13 Suelo			3969721L7336G0001RE	CL MATEO HERNANDEZ Suelo
13	233,67	3768606L7336H0001DE	CL CONDOR, EL 16 Suelo	27	69,24	3969722L7336G0001RE	CL MATEO HERNANDEZ Suelo
		3768605L7336H0001RE	CL CONDOR, EL 14			4069201L7346G0001EZ	CL MOISES, EL 20
		3768611L7336H0001FE	CL MUCHACHA, LA 9 Suelo			4070711L7347A0001LU	CL PEDRA, LA 10 Suelo
		3768604L7336H0001KE	CL CONDOR, EL 12 Suelo			4070710L7347A0001ZU	CL MIGUEL ANGEL 52
		3768618L7336H0001WE	CL MUCHACHA, LA 7 Suelo			4070712L7347A0001HU	CL MATEO HERNANDEZ 13
14	105,39	3868114L7336H0001LE	CL CONDOR, EL 25 Suelo	28	81,30	4070706L7347A0001SU	CL MIGUEL ANGEL 44 Suelo
		3868113L7336H0001ZE	CL BANISTA, LA 10 Suelo			4070703L7347A0001JU	CL MIGUEL ANGEL 39
		3868124L7336H0001GE	CL CONDOR, EL 29			4070702L7347A0001XU	CL MATEO HERNANDEZ 3 Suelo
		3969209L7336H0001DE	CL BANISTA, LA 1 Suelo			4068309L7346G0001TZ	CL MAYOR DE CHAMBERI 150
		3969211L7336H0001RE	CL CONDOR, EL Suelo			4068303L7346G0001BZ	CL MAYOR DE CHAMBERI 134 Suelo
15	945,56	3969207L7336H0001KE	CL BANISTA, LA 1 Suelo	29	253,03	4068301L7346G0001VZ	CL MIGUEL ANGEL 67
		3969208L7336H0001FE	CL CONDOR, EL Suelo			4068302L7346G0001AZ	CL MAYOR DE CHAMBERI 132
		3969209L7336H0001DE	CL BANISTA, LA 1 Suelo			4069906L7346G0001UZ	CL MAYOR DE CHAMBERI 122
		3969210L7336H0001RE	CL CONDOR, EL Suelo			4069504L7346G0001LZ	CL MIGUEL ANGEL 43
		3969211L7336H0001FE	CL CONDOR, EL Suelo			4069505L7346G0001TZ	CL MIGUEL ANGEL 41
16	120,86	3969212L7336H0001LE	CL BANISTA, LA 4	30	212,73	4069514L7346G0001BZ	CL MAYOR DE CHAMBERI 104
		3969213L7336H0001FE	CL CONDOR, EL Suelo			4069513L7346G0001RZ	CL MAYOR DE CHAMBERI 102
		3969214L7336H0001RE	CL CONDOR, EL Suelo			4069512L7346G0001KZ	CL MAYOR DE CHAMBERI 100
		3969215L7336H0001LE	CL BANISTA, LA 15 Suelo			4069511L7346G0001OZ	CL MAYOR DE CHAMBERI 98
		3969216L7336H0001BE	CL BANISTA, LA 13 Suelo			4068404L7346G0001PZ	CL MAYOR DE CHAMBERI 127
17	896,38	3969217L7336H0001SE	CL CONDOR, EL Suelo	31	446,1	4068403L7346G0001FZ	CL ESTRECHA 68
		3969218L7336H0001FE	CL BANISTA, LA 1 Suelo			4068406L7346G0001TZ	CL MAYOR DE CHAMBERI 123
		3969219L7336H0001ZE	CL CONDOR, EL Suelo			4068407L7346G0001FZ	CL MAYOR DE CHAMBERI 121
		3969220L7336H0001PE	CL CONDOR, EL Suelo			4068408L7346G0001MZ	CL MAYOR DE CHAMBERI 119
		3969221L7336H0001LE	CL BANISTA, LA 4			4069703L7346G0001KZ	CL MAYOR DE CHAMBERI 109
18	248,14	3868916L7336H0001AE	CL MIGUEL ANGEL 21 Suelo	32	212,73	4069704L7346G0001RZ	CL ESTRECHA 54 Suelo
		3868917L7336H0001SE	CL MATEO HERNANDEZ 74 Suelo			4069708L7346G0001JZ	CL MOISES, EL 10
		3868919L7336H0001GE	CL BANISTA, LA 15 Suelo			4068913L7346G0001GZ	CL ESTRECHA 81 Suelo
		3868920L7336H0001BE	CL BANISTA, LA 13 Suelo			4068912L7346G0001YZ	CL ESTRECHA 79
		3868921L7336H0001FE	CL CONDOR, EL Suelo			4068910L7346G0001AZ	CL CORDOL DE MERNAS 146
19	958,64	3868922L7336H0001YE	CL BANISTA, LA 11 Suelo	33	410,88	4068916L7346G0001LZ	CL ESTRECHA 73 Suelo
		3868923L7336H0001FE	CL CONDOR, EL Suelo			4068907L7346G0001AZ	CL CORDOL DE MERNAS 140
		3868924L7336H0001FE	CL MATEO HERNANDEZ 62 Suelo			4068905L7346G0001HZ	CL CORDOL DE MERNAS 136
		3868925L7336H0001XE	CL MATEO HERNANDEZ 60 Suelo			4269318L7346G0001WZ	CL ESTRECHA 31
		3868926L7336H0001ZE	CL CONDOR, EL Suelo				
20	93,86	3969809L7336H0001FE	CL MATEO HERNANDEZ Suelo	34	72,96		
		3969808L7336H0001TE	CL MATEO HERNANDEZ 40				
		3969807L7336H0001FE	CL MATEO HERNANDEZ Suelo				
		4069312L7346G0001PZ	CL BANISTA, LA 9 Suelo				
		4069304L7346G0001AZ	CL MATEO HERNANDEZ 20				
21	380,95	4069303L7346G0001WZ	CL MATEO HERNANDEZ 18 Suelo	35	474,26		
		4070807L7347A0001YU	CL MATEO HERNANDEZ 14				
		3868704L7336H0001FE	CL MATEO HERNANDEZ 65 Suelo				
		3868716L7336H0001FE	CL MIGUEL ANGEL 86 Suelo				
		3868715L7336H0001JE	CL MIGUEL ANGEL 94 Suelo				
22	445,64	3868714L7336H0001FE	CL MIGUEL ANGEL 92 Suelo	36	925,40		
		3868711L7336H0001RE	CL MIGUEL ANGEL 86 Suelo				
		3868710L7336H0001KE	CL MIGUEL ANGEL 84 Suelo				
23	117,39			37	774,93		
24	301,40			38	391,44		
25	235,10			39	259,46		

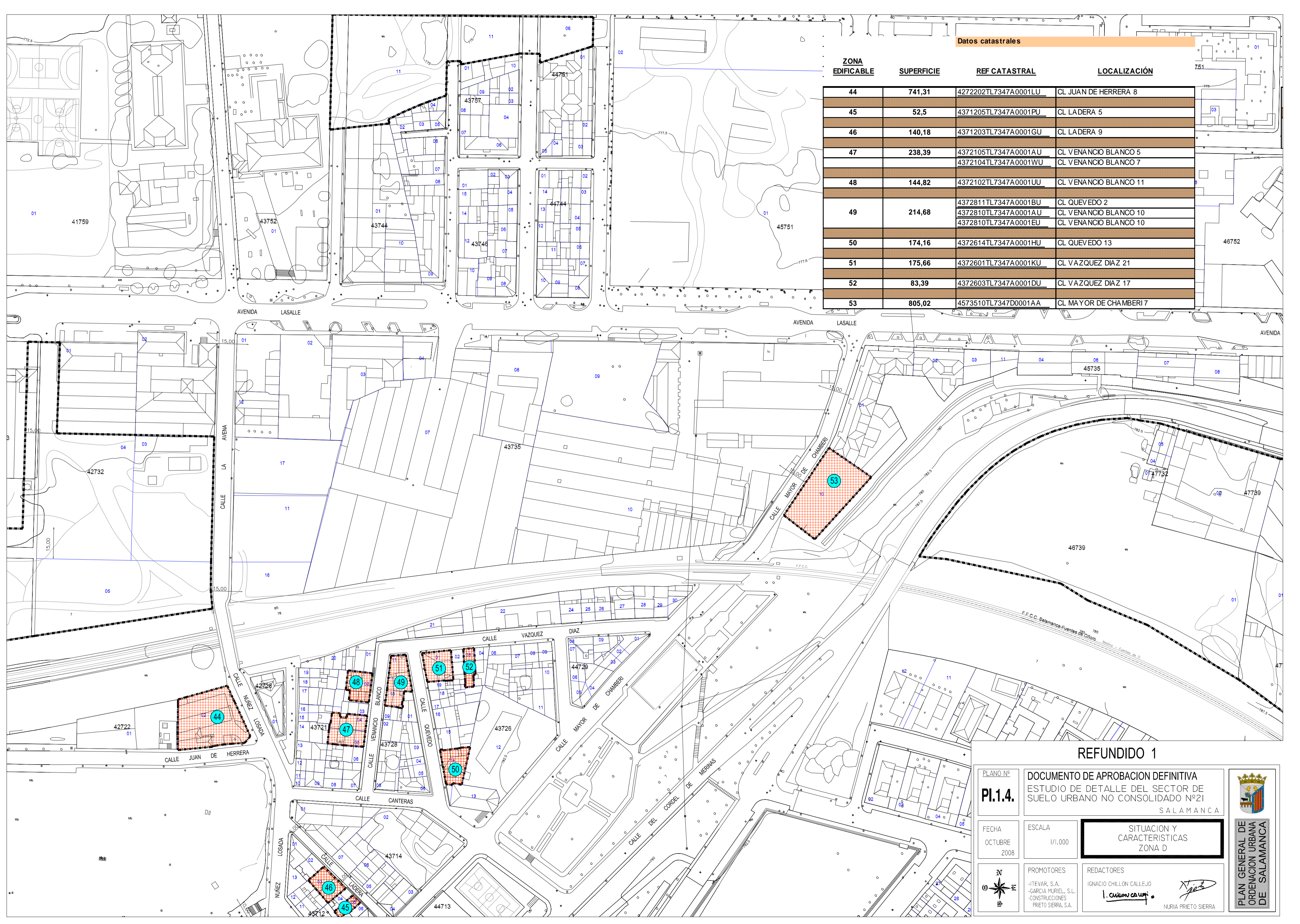


REFUNDIDO 1

PLANO Nº PI.1.3.	DOCUMENTO DE APROBACION DEFINITIVA ESTUDIO DE DETALLE DEL SECTOR DE SUELO URBANO NO CONSOLIDADO Nº21 SALAMANCA	 PLAN GENERAL DE ORDENACION URBANA DE SALAMANCA
FECHA OCTUBRE 2008	ESCALA 1/1.000	
		REDACTORES IGNACIO CHILLON CALLEJO <i>Ignacio Chillon Callejo</i> NURIA PRIETO SIERRA
PROMOTORES -ITEVAR, S.A. -GARCIA MURIEL, S.L. -CONSTRUCCIONES PRIETO SIERRA, S.A.		

Datos catastrales

ZONA EDIFICABLE	SUPERFICIE	REF CATASTRAL	LOCALIZACIÓN
44	741,31	4272202TL7347A0001LU	CL JUAN DE HERRERA 8
45	52,5	4371205TL7347A0001PU	CL LADERA 5
46	140,18	4371203TL7347A0001GU	CL LADERA 9
47	238,39	4372105TL7347A0001AU 4372104TL7347A0001WU	CL VENANCIO BLANCO 5 CL VENANCIO BLANCO 7
48	144,82	4372102TL7347A0001UU	CL VENANCIO BLANCO 11
49	214,68	4372811TL7347A0001BU 4372810TL7347A0001AU 4372810TL7347A0001EU	CL QUEVEDO 2 CL VENANCIO BLANCO 10 CL VENANCIO BLANCO 10
50	174,16	4372614TL7347A0001HU	CL QUEVEDO 13
51	175,66	4372601TL7347A0001KU	CL VAZQUEZ DIAZ 21
52	83,39	4372603TL7347A0001DU	CL VAZQUEZ DIAZ 17
53	805,02	4573510TL7347D0001AA	CL MAYOR DE CHAMBERI 7

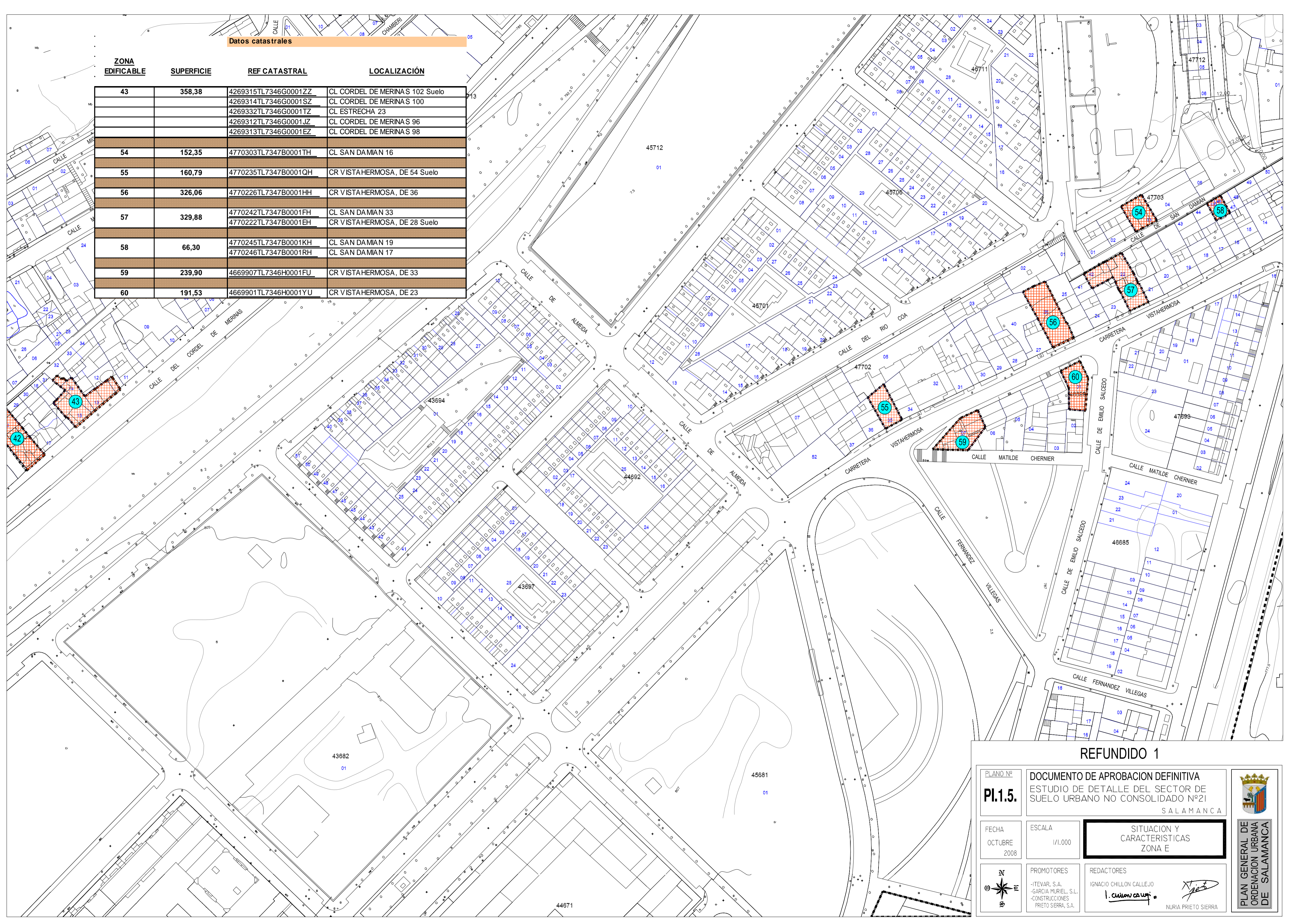


REFUNDIDO 1

PLANO Nº PI.1.4.	DOCUMENTO DE APROBACION DEFINITIVA ESTUDIO DE DETALLE DEL SECTOR DE SUELO URBANO NO CONSOLIDADO Nº21 SALAMANCA		 PLAN GENERAL DE ORDENACION URBANA DE SALAMANCA
FECHA OCTUBRE 2008	ESCALA 1/1.000	SITUACION Y CARACTERISTICAS ZONA D	
	PROMOTORES -ITEVAR, S.A. -GARCIA MURIEL, S.L. -CONSTRUCCIONES PRIETO SIERRA, S.A.	REDACTORES IGNACIO CHILLON CALLEJO <i>Ignacio Chillón Callejo</i> NURIA PRIETO SIERRA	

Datos catastrales

ZONA EDIFICABLE	SUPERFICIE	REF CATASTRAL	LOCALIZACIÓN
43	358,38	4269315TL7346G0001ZZ	CL CORDEL DE MERINA S 102 Suelo
		4269314TL7346G0001SZ	CL CORDEL DE MERINA S 100
		4269332TL7346G0001TZ	CL ESTRECHA 23
		4269312TL7346G0001JZ	CL CORDEL DE MERINA S 96
		4269313TL7346G0001EZ	CL CORDEL DE MERINA S 98
54	152,35	4770303TL7347B0001TH	CL SAN DAMIAN 16
55	160,79	4770235TL7347B0001QH	CR VISTAHERMOSA, DE 54 Suelo
56	326,06	4770226TL7347B0001HH	CR VISTAHERMOSA, DE 36
57	329,88	4770242TL7347B0001FH	CL SAN DAMIAN 33
		4770222TL7347B0001EH	CR VISTAHERMOSA, DE 28 Suelo
58	66,30	4770245TL7347B0001KH	CL SAN DAMIAN 19
		4770246TL7347B0001RH	CL SAN DAMIAN 17
59	239,90	4669907TL7346H0001FU	CR VISTAHERMOSA, DE 33
60	191,53	4669901TL7346H0001YU	CR VISTAHERMOSA, DE 23

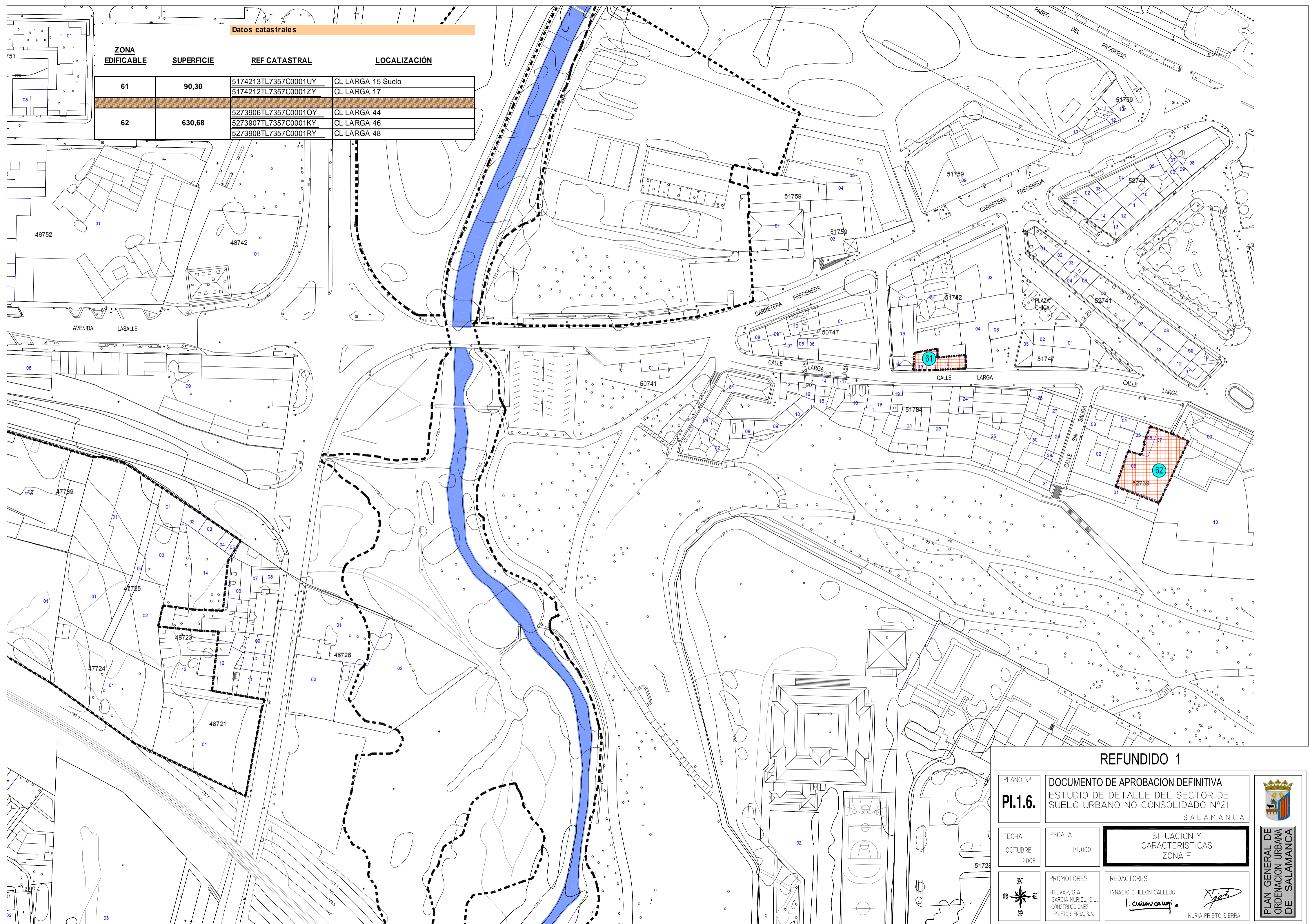


REFUNDIDO 1

PLANO Nº PI.1.5.	DOCUMENTO DE APROBACION DEFINITIVA ESTUDIO DE DETALLE DEL SECTOR DE SUELO URBANO NO CONSOLIDADO Nº21 SALAMANCA		 PLAN GENERAL DE ORDENACION URBANA DE SALAMANCA
FECHA OCTUBRE 2008	ESCALA 1/1.000	SITUACION Y CARACTERISTICAS ZONA E	
	PROMOTORES -ITEVAR, S.A. -GARCIA MURIEL, S.L. -CONSTRUCCIONES PRIETO SIERRA, S.A.	REDACTORES IGNACIO CHILLON CALLEJO  NURIA PRIETO SIERRA 	

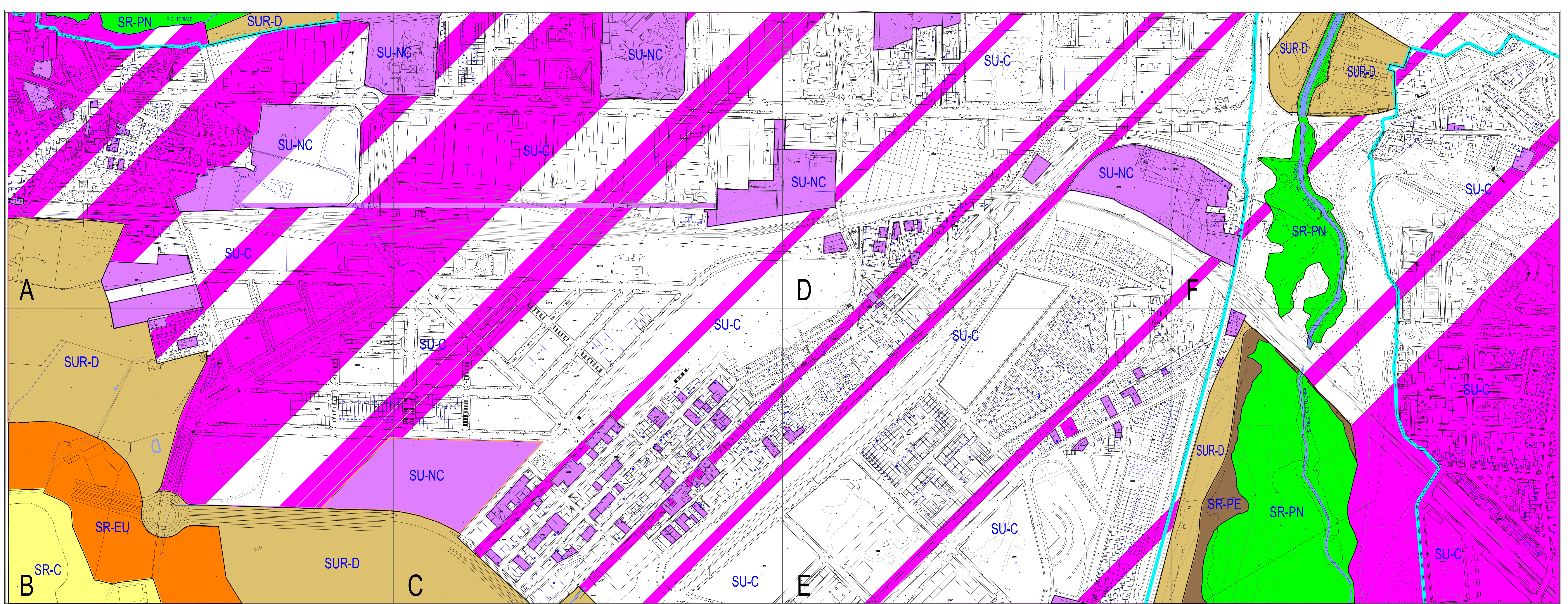
Datos catastrales

ZONA EDIFICABLE	SUPERFICIE	REF CATASTRAL	LOCALIZACIÓN
61	90,30	5174213TL7357C0001UY	CL LARGA 15 Suelo
		5174212TL7357C0001ZY	CL LARGA 17
62	630,68	5273906TL7357C0001OY	CL LARGA 44
		5273907TL7357C0001KY	CL LARGA 46
		5273908TL7357C0001RY	CL LARGA 48



REFUNDIDO 1

PLANO Nº Pl.1.6.	DOCUMENTO DE APROBACION DEFINITIVA ESTUDIO DE DETALLE DEL SECTOR DE SUELO URBANO NO CONSOLIDADO Nº21 SALAMANCA		 PLAN GENERAL DE ORDENACION URBANA DE SALAMANCA
FECHA OCTUBRE 2008	ESCALA 1/1.000	SITUACION Y CARACTERISTICAS ZONA F	
	PROMOTORES -ITEVAR, S.A. -GARCIA MURIEL, S.L. -CONSTRUCCIONES PRIETO SIERRA, S.A.	REDACTORES IGNACIO CHILLON CALLEJO <i>[Signature]</i> NURIA PRIETO SIERRA	

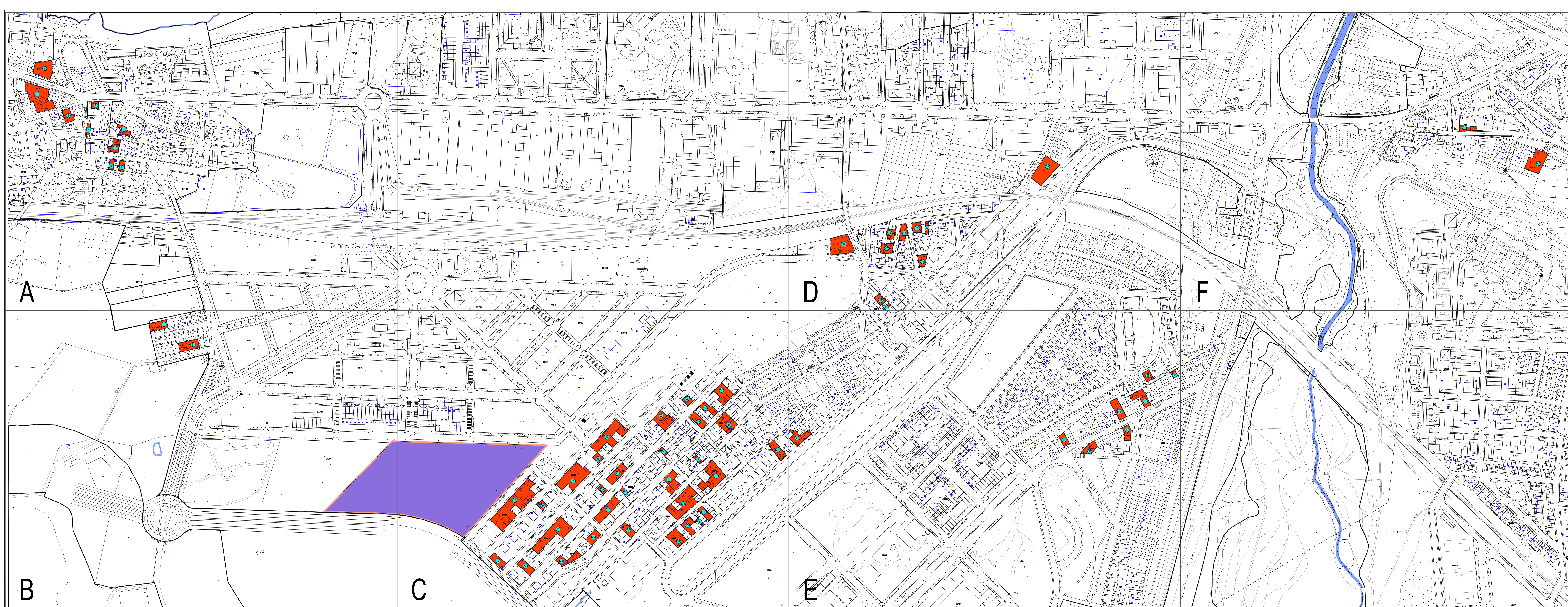


- SU-C Suelo Urbano Consolidado
 - SU-NC Suelo Urbano No Consolidado
 - SUR-D Suelo Urbanizable Delimitado Terciario
 - SR-C Suelo Rústico Comun
 - SR-EU Suelo Rústico de Entorno Urbano
 - SR-PN Suelo Rústico con Protección Natural
 - SR-PE Suelo Rústico con Protección Especial
- Delimitación del Plan Especial de Protección de las Riberas del Tormes

REFUNDIDO 1

PLANO Nº	PI-2		
DOCUMENTO DE APROBACION DEFINITIVA	ESTUDIO DE DETALLE DEL SECTOR DE SUELO URBANO NO CONSOLIDADO Nº21		
FECHA	ESCALA	PLANEAMIENTO VIGENTE	
OCTUBRE 2008	1/2.000		
PROMOTORES	REDACTORES		
PRETOR, S.A. GARCIA MARTEL, S.L. CONSTRICCIONES PRIETO SIERRA, S.A.	IGNACIO CHILLON CALLEJO NURIA PRIETO SIERRA		

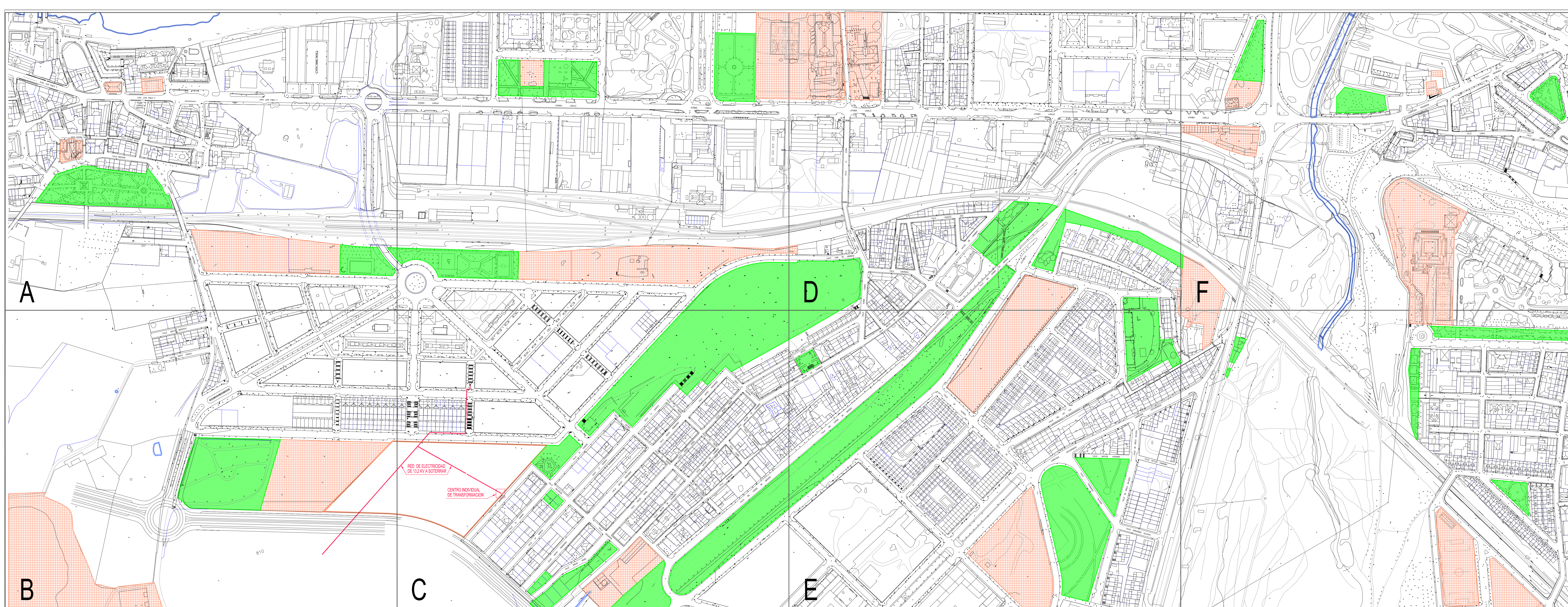
PLAN GENERAL DE ORDENACION URBANA DE SALAMANCA






- Propietario Ayuntamiento de Salamanca
- Propietarios: Itevar, S.A.
García Muriel, S.L.
Const. Prieto Sierra, S.A.




REFUNDIDO 1

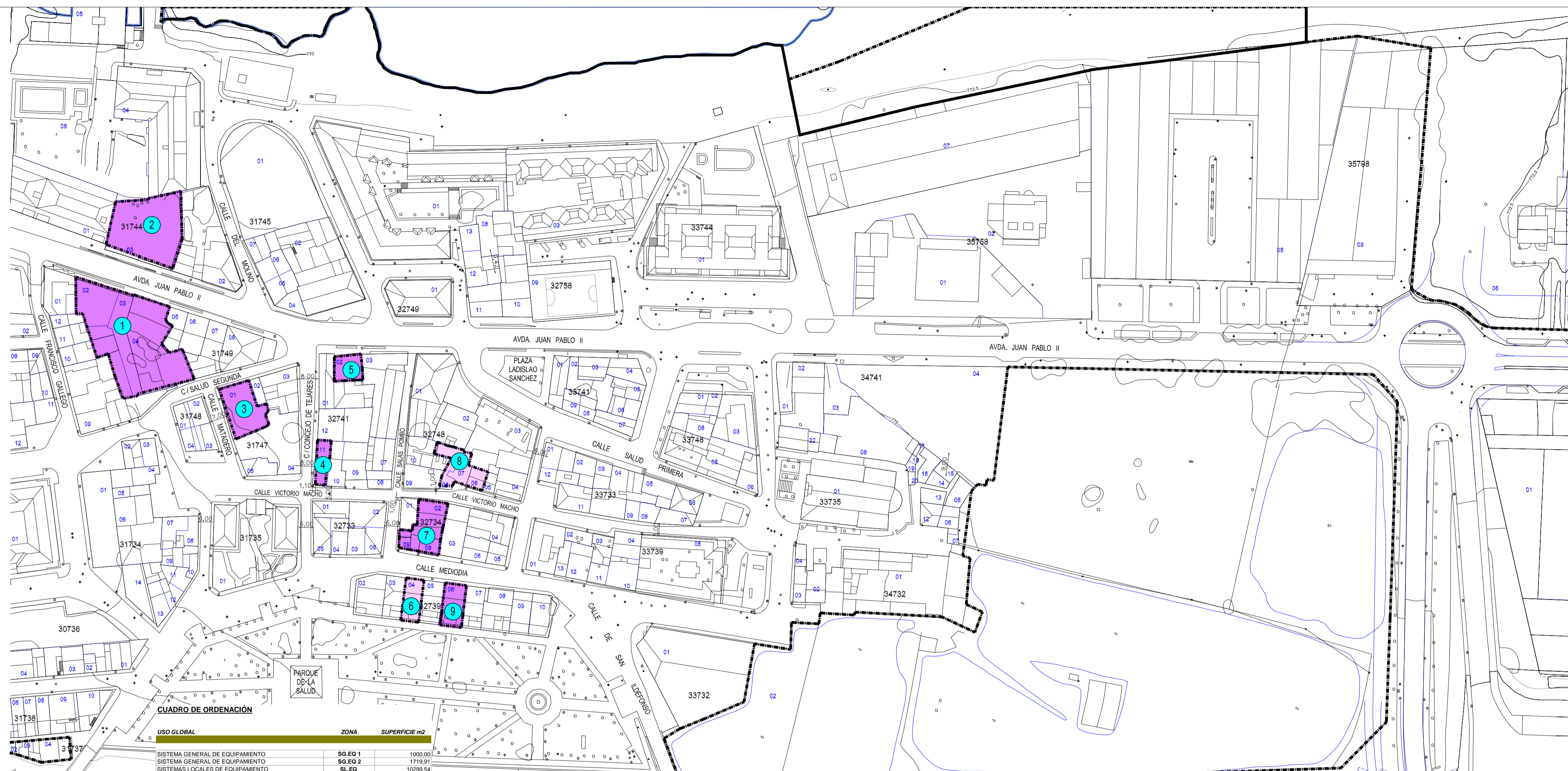
PLANO Nº PI-3	DOCUMENTO DE APROBACION DEFINITIVA ESTUDIO DE DETALLE DEL SECTOR DE SUELO URBANO NO CONSOLIDADO Nº21 SALAMANCA		 PLAN GENERAL DE ORDENACION URBANA DE SALAMANCA
FECHA OCTUBRE 2008	ESCALA 1/2.000	ESTRUCTURA DE LA PROPIEDAD	
	PROMOTORES ITEVAR, S.A. GARCIA MURIEL, S.L. CONSTRUCCIONES PRIETO SIERRA, S.A.	REDACTORES IGNACIO CHILLON CALLEJO  NURIA PRIETO SIERRA	



-  EQUIPAMENTOS
-  ESPACIOS LIBRES
-  RED ELECTRICA AEREA

REFUNDIDO 1

PLANO Nº PI-4	DOCUMENTO DE APROBACION DEFINITIVA ESTUDIO DE DETALLE DEL SECTOR DE SUELO URBANO NO CONSOLIDADO Nº21 SALAMANCA		
FECHA OCTUBRE 2008	ESCALA 1/2.000	DOTACIONES URBANISTICAS EXISTENTES Y SERVICIOS AFECTADOS	
	PROMOTORES PRETOR, S.A. GARCIA MAREL, S.L. CONSTRICCIONES PRIETO SIERRA, S.A.	REDACTORES IGNACIO CHILLON CALLEJO  IGLESIA CALVO NURIA PRIETO SIERRA	PLAN GENERAL DE ORDENACION URBANA DE SALAMANCA



CUADRO DE ORDENACIÓN

USO GLOBAL	ZONA	SUPERFICIE m2
SISTEMA GENERAL DE EQUIPAMIENTO	SG.EQ 1	1000,00
SISTEMA GENERAL DE EQUIPAMIENTO	SG.EQ 2	1719,91
SISTEMAS LOCALES DE EQUIPAMIENTO	SL.EQ	10299,54
SISTEMAS LOCALES DE ESPACIOS LIBRES	SLE.L1	3499,53
SISTEMAS LOCALES DE ESPACIOS LIBRES	SLE.L2	2269,00
VIARIO PUBLICO	VI	5115,14
TOTAL DOMINIO PUBLICO		23903,12

ZONA EDIFICABLE	SUPERFICIE m2	Indice edif.	Nº máx de viviendas	Edificabilidad
RESIDENCIAL LIBRE	1	1033,63	1,270	16
RESIDENCIAL LIBRE	2	544,99	1,204	8
RESIDENCIAL LIBRE	3	223,13	1,103	3
RESIDENCIAL LIBRE	4	68,05	1,205	1
RESIDENCIAL LIBRE	5	90,91	0,902	1
RESIDENCIAL PROTECCIÓN PÚBLICA	6	100,29	0,818	1
RESIDENCIAL LIBRE	7	221,30	1,112	3
RESIDENCIAL PROTECCIÓN PÚBLICA	8	175,10	1,405	3
RESIDENCIAL LIBRE	9	117,80	0,696	1
RESIDENCIAL PROTECCIÓN PÚBLICA	10	296,45	1,107	4
RESIDENCIAL PROTECCIÓN PÚBLICA	11	357,31	1,148	5
RESIDENCIAL LIBRE	12	1639,94	1,300	26
RESIDENCIAL LIBRE	13	233,67	1,053	3
RESIDENCIAL LIBRE	14	105,39	0,778	1
RESIDENCIAL PROTECCIÓN PÚBLICA	15	945,56	1,214	14
RESIDENCIAL PROTECCIÓN PÚBLICA	16	120,86	1,357	2
RESIDENCIAL PROTECCIÓN PÚBLICA	17	896,38	1,281	14
RESIDENCIAL LIBRE	18	248,14	0,992	3
RESIDENCIAL PROTECCIÓN PÚBLICA	19	959,64	1,199	14
RESIDENCIAL LIBRE	20	93,86	0,874	1
RESIDENCIAL PROTECCIÓN PÚBLICA	21	380,95	1,292	6
RESIDENCIAL PROTECCIÓN PÚBLICA	22	445,64	1,288	7
RESIDENCIAL LIBRE	23	117,39	0,699	1
RESIDENCIAL PROTECCIÓN PÚBLICA	24	301,40	1,089	4
RESIDENCIAL LIBRE	25	235,10	1,047	3
RESIDENCIAL PROTECCIÓN PÚBLICA	26	494,29	1,162	7
RESIDENCIAL LIBRE	27	69,24	1,185	1
RESIDENCIAL PROTECCIÓN PÚBLICA	28	81,30	1,009	1
RESIDENCIAL LIBRE	29	253,03	0,972	3
RESIDENCIAL PROTECCIÓN PÚBLICA	30	215,45	1,142	3
RESIDENCIAL PROTECCIÓN PÚBLICA	31	446,10	1,287	7
RESIDENCIAL LIBRE	32	212,73	1,107	3

ZONA EDIFICABLE	SUPERFICIE m2	Indice edif.	Nº máx de viviendas	Edificabilidad
RESIDENCIAL PROTECCIÓN PÚBLICA	33	410,88	1,198	6
RESIDENCIAL LIBRE	34	72,96	1,124	1
RESIDENCIAL PROTECCIÓN PÚBLICA	35	474,26	1,211	7
RESIDENCIAL PROTECCIÓN PÚBLICA	36	925,40	1,241	14
RESIDENCIAL PROTECCIÓN PÚBLICA	37	774,93	1,270	12
RESIDENCIAL PROTECCIÓN PÚBLICA	38	391,44	1,257	6
RESIDENCIAL PROTECCIÓN PÚBLICA	39	259,46	1,264	4
RESIDENCIAL LIBRE	40	60,59	1,356	1
RESIDENCIAL LIBRE	41	185,34	1,328	3
RESIDENCIAL PROTECCIÓN PÚBLICA	42	300,90	1,090	4
RESIDENCIAL PROTECCIÓN PÚBLICA	43	358,38	1,144	5
RESIDENCIAL PROTECCIÓN PÚBLICA	44	741,31	1,328	12
RESIDENCIAL PROTECCIÓN PÚBLICA	45	52,59	1,562	1
RESIDENCIAL PROTECCIÓN PÚBLICA	46	140,19	1,170	2
RESIDENCIAL LIBRE	47	238,39	1,032	3
RESIDENCIAL LIBRE	48	144,82	1,133	2
RESIDENCIAL LIBRE	49	214,68	1,146	3
RESIDENCIAL LIBRE	50	174,16	1,413	3
RESIDENCIAL LIBRE	51	175,66	1,401	3
RESIDENCIAL LIBRE	52	83,39	0,984	1
RESIDENCIAL PROTECCIÓN PÚBLICA	53	805,02	1,223	12
RESIDENCIAL LIBRE	54	152,35	1,077	2
RESIDENCIAL LIBRE	55	160,79	1,020	2
RESIDENCIAL PROTECCIÓN PÚBLICA	56	326,06	1,259	5
RESIDENCIAL PROTECCIÓN PÚBLICA	57	329,88	1,243	5
RESIDENCIAL LIBRE	58	66,30	1,237	1
RESIDENCIAL LIBRE	59	239,90	1,026	3
RESIDENCIAL LIBRE	60	191,53	1,285	3
RESIDENCIAL LIBRE	61	90,30	0,908	1
RESIDENCIAL LIBRE	62	630,68	1,170	9

TOTAL DOMINIO PRIVADO 20.896,40 306 25.098,28

SUP. ZONA DE SISTEMAS GENERALES, SISTEMAS LOCALES Y VIARIO PUBLICO=23.903,12 m2

- SISTEMA GENERAL DE EQUIPAMIENTO, SUPERFICIE=2.719,91 m2 (incluye 1.000 m2 según P.G.O.U.)
- SISTEMAS LOCALES DE EQUIPAMIENTO, SUPERFICIE=10.299,54 m2
- SISTEMAS LOCALES DE ESPACIOS LIBRES PÚBLICOS, SUPERFICIE=5.768,53 m2
- VIARIO PUBLICO, SUPERFICIE=5.115,14 m2

SUP. ZONA EDIFICABLE DOMINIO PRIVADO=20.896,40 m2

- RESIDENCIAL LIBRE, SUPERFICIE=9.195,10 m2
- RESIDENCIAL PROTECCION PUBLICA, SUPERFICIE=11.701,30 m2

REFUNDIDO 1

PLANO Nº **PO.1.1.** DOCUMENTO DE APROBACION DEFINITIVA
 ESTUDIO DE DETALLE DEL SECTOR DE SUELO URBANO NO CONSOLIDADO Nº21
 SALAMANCA

FECHA: OCTUBRE 2008 ESCALA: 1/1.000

ORDENACION Y GESTION ZONA A

PROMOTORES: ITEVAR, S.A., GARCIA MURIEL, S.L., CONSTRUCCIONES PRIETO SIERRA, S.A.
 REDACTORES: IGNACIO CHILLON CALLEJO, NURIA PRIETO SIERRA

PLAN GENERAL DE ORDENACION URBANA DE SALAMANCA

CUADRO DE ORDENACIÓN

USO GLOBAL	ZONA	SUPERFICIE m ²
SISTEMA GENERAL DE EQUIPAMIENTO	SG.EQ 1	1000,00
SISTEMA GENERAL DE EQUIPAMIENTO	SG.EQ 2	1719,91
SISTEMAS LOCALES DE EQUIPAMIENTO	SL.EQ	10299,54
SISTEMAS LOCALES DE ESPACIOS LIBRES	SL.EL1	3499,53
SISTEMAS LOCALES DE ESPACIOS LIBRES	SL.EL2	2269,00
VIARIO PÚBLICO	VI	5115,14
TOTAL DOMINIO PÚBLICO		23903,12

ZONA EDIFICABLE	SUPERFICIE m ²	Indice edif.	Nº máx de viviendas	Edificabilidad	
RESIDENCIAL LIBRE	1	1033,63	1,270	16	1312,33
RESIDENCIAL LIBRE	2	544,99	1,204	8	656,16
RESIDENCIAL LIBRE	3	223,13	1,103	3	246,06
RESIDENCIAL LIBRE	4	68,05	1,205	1	82,02
RESIDENCIAL LIBRE	5	90,91	0,902	1	82,02
RESIDENCIAL PROTECCIÓN PÚBLICA	6	100,29	0,818	1	82,02
RESIDENCIAL LIBRE	7	221,53	1,112	3	246,06
RESIDENCIAL PROTECCIÓN PÚBLICA	8	175,10	1,405	3	246,06
RESIDENCIAL LIBRE	9	117,80	0,696	1	82,02
RESIDENCIAL PROTECCIÓN PÚBLICA	10	296,45	1,107	4	328,08
RESIDENCIAL PROTECCIÓN PÚBLICA	11	357,31	1,148	5	410,10
RESIDENCIAL LIBRE	12	1639,94	1,300	26	2132,53
RESIDENCIAL LIBRE	13	233,67	1,053	3	246,06
RESIDENCIAL LIBRE	14	105,39	0,778	1	82,02
RESIDENCIAL PROTECCIÓN PÚBLICA	15	945,56	1,214	14	1148,29
RESIDENCIAL PROTECCIÓN PÚBLICA	16	120,86	1,357	2	164,04
RESIDENCIAL PROTECCIÓN PÚBLICA	17	896,38	1,281	14	1148,29
RESIDENCIAL LIBRE	18	248,14	0,932	3	246,06
RESIDENCIAL PROTECCIÓN PÚBLICA	19	958,64	1,198	14	1148,29
RESIDENCIAL LIBRE	20	83,86	0,874	1	82,02
RESIDENCIAL PROTECCIÓN PÚBLICA	21	380,95	1,292	6	492,12
RESIDENCIAL PROTECCIÓN PÚBLICA	22	445,64	1,288	7	574,14
RESIDENCIAL LIBRE	23	117,39	0,699	1	82,02
RESIDENCIAL PROTECCIÓN PÚBLICA	24	301,40	1,089	4	328,08
RESIDENCIAL LIBRE	25	235,10	1,047	3	246,06
RESIDENCIAL PROTECCIÓN PÚBLICA	26	494,29	1,162	7	574,14
RESIDENCIAL LIBRE	27	69,24	1,185	1	82,02
RESIDENCIAL PROTECCIÓN PÚBLICA	28	81,30	1,009	1	82,02
RESIDENCIAL LIBRE	29	253,03	0,972	3	246,06
RESIDENCIAL PROTECCIÓN PÚBLICA	30	215,45	1,142	3	246,06
RESIDENCIAL PROTECCIÓN PÚBLICA	31	446,10	1,287	7	574,14
RESIDENCIAL LIBRE	32	212,73	1,157	3	246,06
RESIDENCIAL PROTECCIÓN PÚBLICA	33	410,88	1,198	6	492,12
RESIDENCIAL LIBRE	34	72,96	1,124	1	82,02
RESIDENCIAL PROTECCIÓN PÚBLICA	35	474,26	1,211	7	574,14
RESIDENCIAL PROTECCIÓN PÚBLICA	36	925,40	1,241	14	1148,29
RESIDENCIAL PROTECCIÓN PÚBLICA	37	774,93	1,270	12	984,25
RESIDENCIAL PROTECCIÓN PÚBLICA	38	391,44	1,257	6	492,12
RESIDENCIAL PROTECCIÓN PÚBLICA	39	259,46	1,264	4	328,08
RESIDENCIAL LIBRE	40	60,50	1,356	1	82,02
RESIDENCIAL LIBRE	41	185,34	1,328	3	246,06
RESIDENCIAL PROTECCIÓN PÚBLICA	42	300,90	1,090	4	328,08
RESIDENCIAL PROTECCIÓN PÚBLICA	43	358,38	1,144	5	410,10
RESIDENCIAL PROTECCIÓN PÚBLICA	44	741,31	1,328	12	984,25
RESIDENCIAL PROTECCIÓN PÚBLICA	45	52,50	1,562	1	82,02
RESIDENCIAL PROTECCIÓN PÚBLICA	46	140,18	1,170	2	164,04
RESIDENCIAL LIBRE	47	238,39	1,032	3	246,06
RESIDENCIAL LIBRE	48	144,82	1,133	2	164,04
RESIDENCIAL LIBRE	49	214,68	1,146	3	246,06
RESIDENCIAL LIBRE	50	174,16	1,413	3	246,06
RESIDENCIAL LIBRE	51	175,66	1,401	3	246,06
RESIDENCIAL LIBRE	52	83,39	0,984	1	82,02
RESIDENCIAL LIBRE	53	805,02	1,223	12	984,25
RESIDENCIAL LIBRE	54	152,35	1,077	2	164,04
RESIDENCIAL LIBRE	55	160,79	1,020	2	164,04
RESIDENCIAL PROTECCIÓN PÚBLICA	56	328,06	1,258	5	410,10
RESIDENCIAL PROTECCIÓN PÚBLICA	57	329,88	1,243	5	410,10
RESIDENCIAL LIBRE	58	66,30	1,237	1	82,02
RESIDENCIAL LIBRE	59	239,90	1,026	3	246,06
RESIDENCIAL LIBRE	60	191,53	1,285	3	246,06
RESIDENCIAL LIBRE	61	90,30	0,908	1	82,02
RESIDENCIAL LIBRE	62	630,63	1,170	9	738,18
TOTAL DOMINIO PRIVADO		20.896,40		306	25.098,28



SUP. ZONA DE SISTEMAS GENERALES, SISTEMAS LOCALES Y VIARIO PÚBLICO=23.903,12 m²

- SISTEMA GENERAL DE EQUIPAMIENTO, SUPERFICIE=2.719,91 m² (incluye 1.000 m² según P.G.O.U.)
- SISTEMAS LOCALES de EQUIPAMIENTO, SUPERFICIE=10.299,54 m²
- SISTEMAS LOCALES de ESPACIOS LIBRES PÚBLICOS, SUPERFICIE=5.768,53 m²
- VIARIO PÚBLICO, SUPERFICIE=5.115,14 m²

SUP. ZONA EDIFICABLE DOMINIO PRIVADO=20.896,40 m²

- RESIDENCIAL LIBRE, SUPERFICIE=9.195,10 m²
- RESIDENCIAL PROTECCION PÚBLICA, SUPERFICIE=11.701,30 m²

REFUNDIDO 1

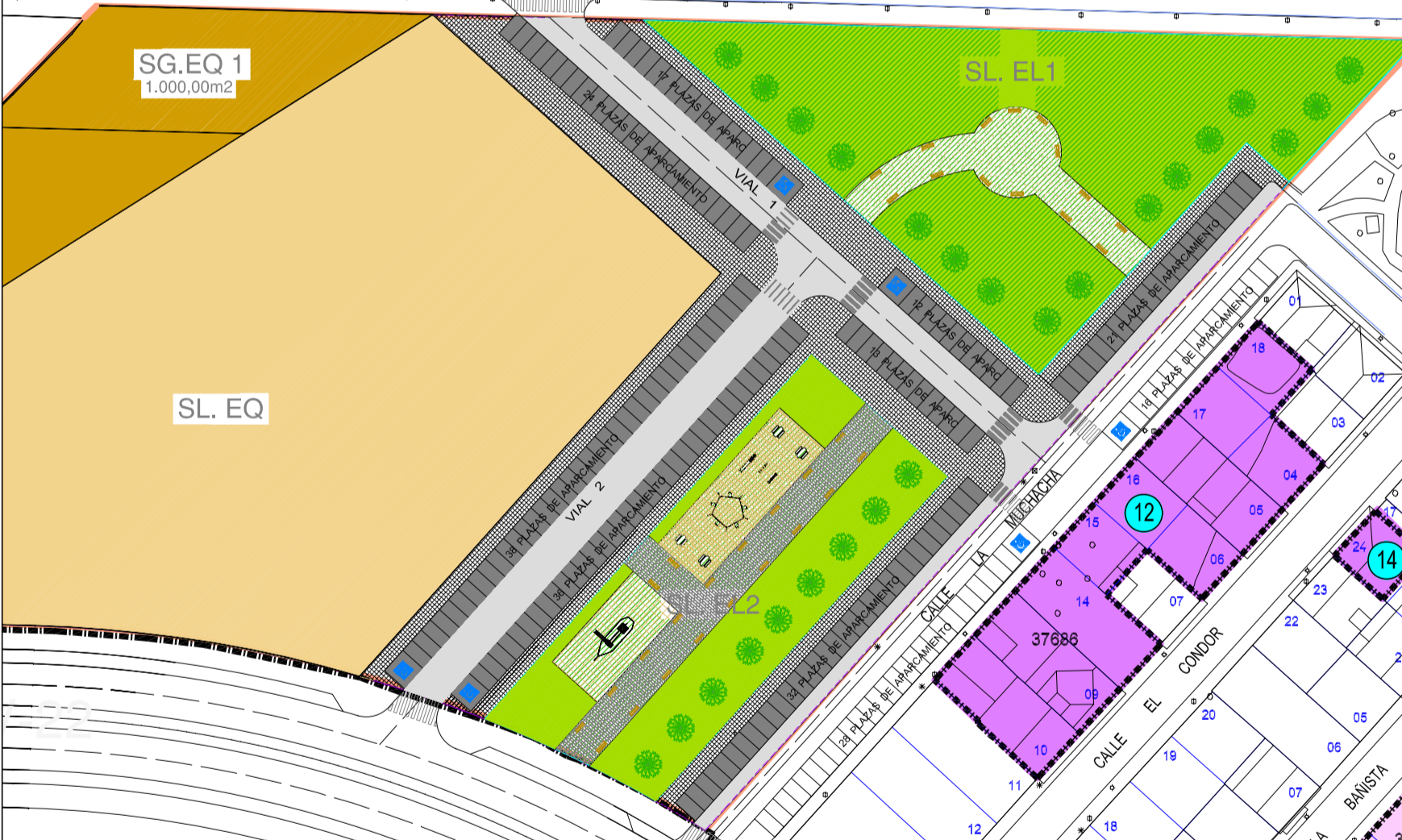
PLANO Nº	PO.1.2.	DOCUMENTO DE APROBACION DEFINITIVA	ESTUDIO DE DETALLE DEL SECTOR DE SUELO URBANO NO CONSOLIDADO Nº21 SALAMANCA	
FECHA	OCTUBRE 2008	ESCALA		
ORDENACION Y GESTION ZONA B		PROMOTORES	-ITEVAR, S.A. -GARCIA MURIEL, S.L. -CONSTRUCCIONES PRIETO SIERRA, S.A.	
REDACTORES		IGNACIO CHILLON CALLEJO <i>I. Chillon Callejo</i>		NURIA PRIETO SIERRA <i>Nuria Prieto Sierra</i>

PLAN GENERAL DE ORDENACION URBANA DE SALAMANCA

ZONA EDIFICABLE						ZONA EDIFICABLE								
	SUPERFICIE m2	Indice edif.	Nº máx de viviendas	Edificabilidad		SUPERFICIE m2	Indice edif.	Nº máx de viviendas	Edificabilidad		SUPERFICIE m2	Indice edif.	Nº máx de viviendas	Edificabilidad
RESIDENCIAL LIBRE	1	1033,63	1,270	16	1312,33	RESIDENCIAL PROTECCIÓN PÚBLICA	33	410,88	1,198	6	492,12			
RESIDENCIAL LIBRE	2	544,99	1,204	8	656,16	RESIDENCIAL LIBRE	34	72,96	1,124	1	82,02			
RESIDENCIAL LIBRE	3	223,13	1,103	3	246,06	RESIDENCIAL PROTECCIÓN PÚBLICA	35	474,26	1,211	7	574,14			
RESIDENCIAL LIBRE	4	68,05	1,205	1	82,02	RESIDENCIAL PROTECCIÓN PÚBLICA	36	925,40	1,241	14	1148,29			
RESIDENCIAL LIBRE	5	90,91	0,902	1	82,02	RESIDENCIAL PROTECCIÓN PÚBLICA	37	774,93	1,270	12	984,25			
RESIDENCIAL PROTECCIÓN PÚBLICA	6	100,29	0,818	1	82,02	RESIDENCIAL PROTECCIÓN PÚBLICA	38	391,44	1,257	6	492,12			
RESIDENCIAL LIBRE	7	221,33	1,112	3	246,06	RESIDENCIAL PROTECCIÓN PÚBLICA	39	259,46	1,264	4	328,08			
RESIDENCIAL PROTECCIÓN PÚBLICA	8	175,10	1,405	3	246,06	RESIDENCIAL LIBRE	40	60,50	1,356	1	82,02			
RESIDENCIAL LIBRE	9	117,80	0,696	1	82,02	RESIDENCIAL LIBRE	41	185,34	1,328	3	246,06			
RESIDENCIAL PROTECCIÓN PÚBLICA	10	298,45	1,107	4	328,08	RESIDENCIAL PROTECCIÓN PÚBLICA	42	300,90	1,090	4	328,08			
RESIDENCIAL PROTECCIÓN PÚBLICA	11	357,31	1,148	5	410,10	RESIDENCIAL PROTECCIÓN PÚBLICA	43	359,39	1,144	3	246,06			
RESIDENCIAL LIBRE	12	1639,94	1,300	26	2132,53	RESIDENCIAL PROTECCIÓN PÚBLICA	44	741,31	1,328	12	984,25			
RESIDENCIAL LIBRE	13	233,67	1,053	3	246,06	RESIDENCIAL PROTECCIÓN PÚBLICA	45	52,50	1,562	1	82,02			
RESIDENCIAL LIBRE	14	105,39	0,778	1	82,02	RESIDENCIAL PROTECCIÓN PÚBLICA	46	140,18	1,170	2	164,04			
RESIDENCIAL PROTECCIÓN PÚBLICA	15	945,56	1,214	14	1148,29	RESIDENCIAL LIBRE	47	238,39	1,032	3	246,06			
RESIDENCIAL PROTECCIÓN PÚBLICA	16	123,86	1,357	2	164,04	RESIDENCIAL LIBRE	48	144,82	1,138	2	164,04			
RESIDENCIAL PROTECCIÓN PÚBLICA	17	898,38	1,281	14	1148,29	RESIDENCIAL LIBRE	49	214,68	1,148	3	246,06			
RESIDENCIAL LIBRE	18	248,14	0,992	3	246,06	RESIDENCIAL LIBRE	50	174,16	1,413	3	246,06			
RESIDENCIAL PROTECCIÓN PÚBLICA	19	958,64	1,198	14	1148,29	RESIDENCIAL LIBRE	51	175,66	1,401	3	246,06			
RESIDENCIAL LIBRE	20	93,86	0,874	1	82,02	RESIDENCIAL LIBRE	52	83,39	0,984	1	82,02			
RESIDENCIAL PROTECCIÓN PÚBLICA	21	380,95	1,292	6	492,12	RESIDENCIAL LIBRE	53	805,02	1,223	12	984,25			
RESIDENCIAL PROTECCIÓN PÚBLICA	22	445,64	1,288	7	574,14	RESIDENCIAL LIBRE	54	152,35	1,077	2	164,04			
RESIDENCIAL LIBRE	23	117,39	0,699	1	82,02	RESIDENCIAL LIBRE	55	160,79	1,020	2	164,04			
RESIDENCIAL PROTECCIÓN PÚBLICA	24	301,40	1,089	4	328,08	RESIDENCIAL PROTECCIÓN PÚBLICA	56	328,08	1,258	5	410,10			
RESIDENCIAL LIBRE	25	235,10	1,047	3	246,06	RESIDENCIAL PROTECCIÓN PÚBLICA	57	329,88	1,243	5	410,10			
RESIDENCIAL PROTECCIÓN PÚBLICA	26	494,29	1,162	7	574,14	RESIDENCIAL LIBRE	58	66,30	1,237	1	82,02			
RESIDENCIAL LIBRE	27	69,24	1,185	1	82,02	RESIDENCIAL LIBRE	59	239,90	1,026	3	246,06			
RESIDENCIAL PROTECCIÓN PÚBLICA	28	81,30	1,009	1	82,02	RESIDENCIAL LIBRE	60	191,53	1,285	3	246,06			
RESIDENCIAL LIBRE	29	253,03	0,972	3	246,06	RESIDENCIAL LIBRE	61	90,30	0,909	1	82,02			
RESIDENCIAL PROTECCIÓN PÚBLICA	30	215,45	1,142	3	246,06	RESIDENCIAL LIBRE	62	630,68	1,170	9	738,18			
RESIDENCIAL PROTECCIÓN PÚBLICA	31	446,10	1,287	7	574,14									
RESIDENCIAL LIBRE	32	212,73	1,157	3	246,06									
						TOTAL DOMINIO PRIVADO	20.896,40			306	25.998,28			

CUADRO DE ORDENACIÓN

USO GLOBAL	ZONA	SUPERFICIE m2
SISTEMA GENERAL DE EQUIPAMIENTO	SG.EQ 1	1000,00
SISTEMA GENERAL DE EQUIPAMIENTO	SG.EQ 2	1719,91
SISTEMAS LOCALES DE EQUIPAMIENTO	SLEQ	10299,54
SISTEMAS LOCALES DE ESPACIOS LIBRES	SLEL1	3499,53
SISTEMAS LOCALES DE ESPACIOS LIBRES	SLEL2	2269,00
VIARIO PÚBLICO	VI	5115,14
TOTAL DOMINIO PÚBLICO		23903,12



SUP. ZONA DE SISTEMAS GENERALES, SISTEMAS LOCALES Y VIARIO PÚBLICO=23.903,12 m2

- SISTEMA GENERAL DE EQUIPAMIENTO, SUPERFICIE=2.719,91 m2 (incluye 1.000 m2 según P.G.O.U.)
- SISTEMAS LOCALES DE EQUIPAMIENTO, SUPERFICIE=10.299,54 m2
- SISTEMAS LOCALES DE ESPACIOS LIBRES PÚBLICOS, SUPERFICIE=5.768,53 m2
- VIARIO PÚBLICO, SUPERFICIE=5.115,14 m2

SUP. ZONA EDIFICABLE DOMINIO PRIVADO=20.896,40 m2

- RESIDENCIAL LIBRE, SUPERFICIE=9.195,10 m2
- RESIDENCIAL PROTECCIÓN PÚBLICA, SUPERFICIE=11.701,30 m2

REFUNDIDO 1

PLANO Nº **PO.1.3.** DOCUMENTO DE APROBACION DEFINITIVA
ESTUDIO DE DETALLE DEL SECTOR DE SUELO URBANO NO CONSOLIDADO Nº21
SALAMANCA

FECHA: OCTUBRE 2008 ESCALA: 1/1.000

PROMOTORES: ITEVAR, S.A., GARCIA MURIEL, S.L., CONSTRUCCIONES PRIETO SIERRA, S.A.
REDACTORES: IGNACIO CHILLON CALLEJO, I. Chillon Callejo, Nuria Prieto Sierra

PLAN GENERAL DE ORDENACION URBANA DE SALAMANCA

CUADRO DE ORDENACIÓN

USO GLOBAL	ZONA	SUPERFICIE m ²
SISTEMA GENERAL DE EQUIPAMIENTO	SG.EQ 1	1000,00
SISTEMA GENERAL DE EQUIPAMIENTO	SG.EQ 2	1719,91
SISTEMAS LOCALES DE EQUIPAMIENTO	SLEQ	10299,54
SISTEMAS LOCALES DE ESPACIOS LIBRES	SLEL1	3499,53
SISTEMAS LOCALES DE ESPACIOS LIBRES	SLEL2	2269,00
VIARIO PÚBLICO	VI	5115,14
TOTAL DOMINIO PÚBLICO		23903,12

ZONA EDIFICABLE	SUPERFICIE m ²	Índice edif.	Nº máx de viviendas	Edificabilidad	ZONA EDIFICABLE	SUPERFICIE m ²	Índice edif.	Nº máx de viviendas	Edificabilidad
RESIDENCIAL LIBRE	1	1033,63	1,270	16	RESIDENCIAL PROTECCIÓN PÚBLICA	33	410,88	1,198	6
RESIDENCIAL LIBRE	2	544,99	1,204	8	RESIDENCIAL LIBRE	34	72,98	1,124	1
RESIDENCIAL LIBRE	3	223,13	1,103	3	RESIDENCIAL PROTECCIÓN PÚBLICA	35	474,26	1,211	7
RESIDENCIAL LIBRE	4	68,05	1,205	1	RESIDENCIAL PROTECCIÓN PÚBLICA	36	925,40	1,241	14
RESIDENCIAL LIBRE	5	90,91	0,902	1	RESIDENCIAL PROTECCIÓN PÚBLICA	37	774,93	1,270	12
RESIDENCIAL PROTECCIÓN PÚBLICA	6	100,29	0,818	1	RESIDENCIAL PROTECCIÓN PÚBLICA	38	391,44	1,257	6
RESIDENCIAL LIBRE	7	221,33	1,112	3	RESIDENCIAL PROTECCIÓN PÚBLICA	39	259,46	1,264	4
RESIDENCIAL PROTECCIÓN PÚBLICA	8	175,10	1,405	3	RESIDENCIAL LIBRE	40	65,50	1,356	1
RESIDENCIAL LIBRE	9	117,80	0,696	1	RESIDENCIAL LIBRE	41	185,34	1,328	3
RESIDENCIAL PROTECCIÓN PÚBLICA	10	296,45	1,107	4	RESIDENCIAL PROTECCIÓN PÚBLICA	42	300,90	1,090	4
RESIDENCIAL PROTECCIÓN PÚBLICA	11	357,31	1,148	5	RESIDENCIAL PROTECCIÓN PÚBLICA	43	358,38	1,144	5
RESIDENCIAL LIBRE	12	1639,94	1,300	26	RESIDENCIAL PROTECCIÓN PÚBLICA	44	741,31	1,328	12
RESIDENCIAL LIBRE	13	233,67	1,053	3	RESIDENCIAL PROTECCIÓN PÚBLICA	45	52,50	1,562	1
RESIDENCIAL LIBRE	14	105,39	0,778	1	RESIDENCIAL PROTECCIÓN PÚBLICA	46	140,18	1,170	2
RESIDENCIAL PROTECCIÓN PÚBLICA	15	945,56	1,214	14	RESIDENCIAL LIBRE	47	238,39	1,032	3
RESIDENCIAL PROTECCIÓN PÚBLICA	16	120,86	1,357	2	RESIDENCIAL LIBRE	48	144,62	1,133	2
RESIDENCIAL PROTECCIÓN PÚBLICA	17	896,38	1,281	14	RESIDENCIAL LIBRE	49	214,68	1,146	3
RESIDENCIAL LIBRE	18	248,14	0,992	3	RESIDENCIAL LIBRE	50	174,16	1,413	3
RESIDENCIAL PROTECCIÓN PÚBLICA	19	958,64	1,198	14	RESIDENCIAL LIBRE	51	175,66	1,401	3
RESIDENCIAL LIBRE	20	93,86	0,874	1	RESIDENCIAL LIBRE	52	83,39	0,984	1
RESIDENCIAL PROTECCIÓN PÚBLICA	21	380,95	1,292	6	RESIDENCIAL LIBRE	53	805,02	1,223	12
RESIDENCIAL PROTECCIÓN PÚBLICA	22	445,64	1,288	7	RESIDENCIAL LIBRE	54	152,35	1,077	2
RESIDENCIAL LIBRE	23	117,39	0,699	1	RESIDENCIAL LIBRE	55	160,79	1,020	2
RESIDENCIAL PROTECCIÓN PÚBLICA	24	301,40	1,089	4	RESIDENCIAL PROTECCIÓN PÚBLICA	56	326,06	1,258	5
RESIDENCIAL LIBRE	25	235,10	1,047	3	RESIDENCIAL PROTECCIÓN PÚBLICA	57	329,88	1,243	5
RESIDENCIAL PROTECCIÓN PÚBLICA	26	494,29	1,162	7	RESIDENCIAL LIBRE	58	66,30	1,237	1
RESIDENCIAL LIBRE	27	69,24	1,185	1	RESIDENCIAL LIBRE	59	239,90	1,026	3
RESIDENCIAL PROTECCIÓN PÚBLICA	28	81,30	1,009	1	RESIDENCIAL LIBRE	60	191,53	1,285	3
RESIDENCIAL LIBRE	29	253,03	0,972	3	RESIDENCIAL LIBRE	61	90,30	0,908	1
RESIDENCIAL PROTECCIÓN PÚBLICA	30	215,45	1,142	3	RESIDENCIAL LIBRE	62	630,68	1,170	9
RESIDENCIAL PROTECCIÓN PÚBLICA	31	446,10	1,287	7					
RESIDENCIAL LIBRE	32	212,73	1,157	3					
					TOTAL DOMINIO PRIVADO	20.896,40	306	25.098,28	

SUP. ZONA DE SISTEMAS GENERALES, SISTEMAS LOCALES Y VIARIO PÚBLICO=23.903,12 m²

- SISTEMA GENERAL DE EQUIPAMIENTO, SUPERFICIE=2.719,91 m² (incluye 1.000 m² según P.G.O.U.)
- SISTEMAS LOCALES DE EQUIPAMIENTO, SUPERFICIE=10.299,54 m²
- SISTEMAS LOCALES DE ESPACIOS LIBRES PÚBLICOS, SUPERFICIE=5.768,53 m²
- VIARIO PÚBLICO, SUPERFICIE=5.115,14 m²

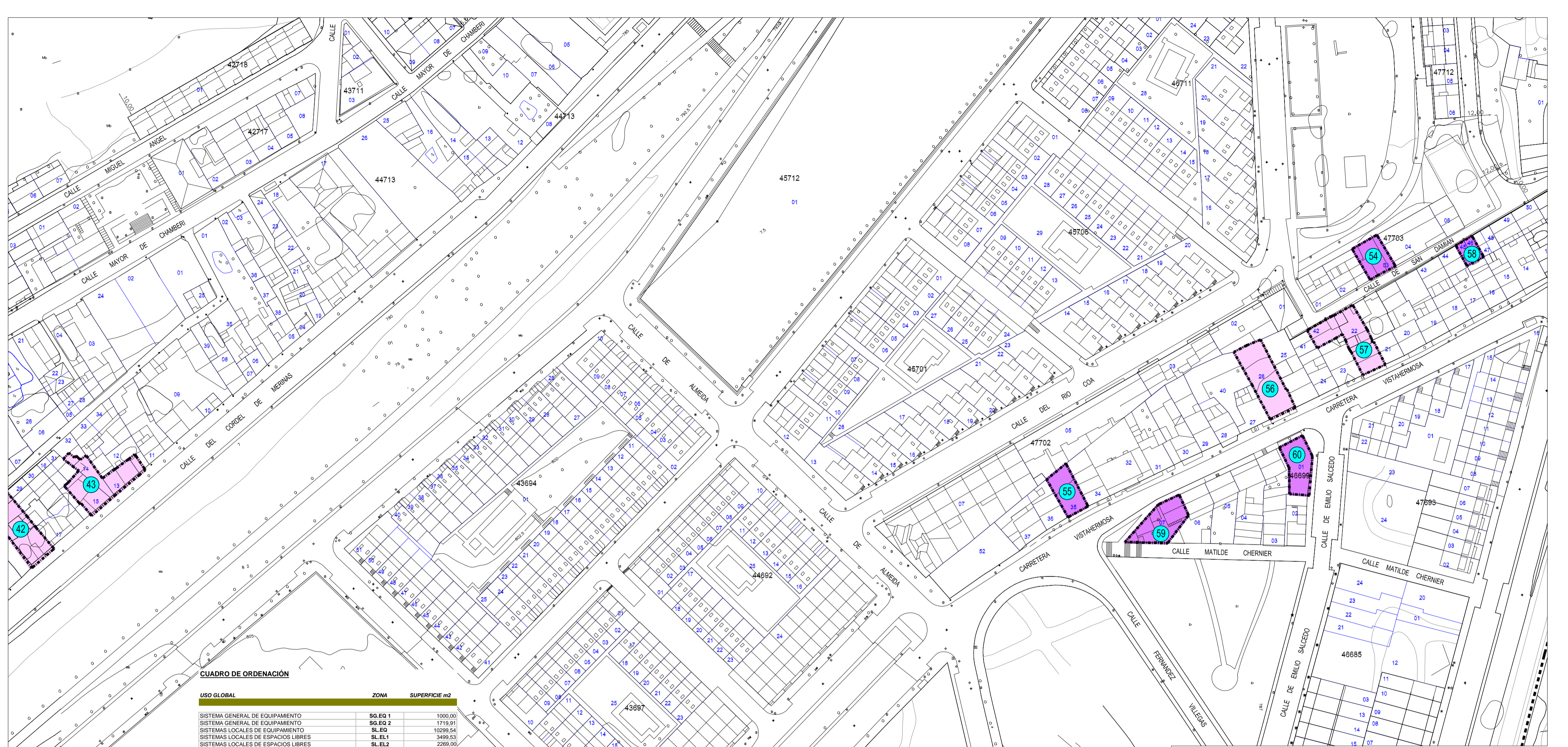
SUP. ZONA EDIFICABLE DOMINIO PRIVADO=20.896,40 m²

- RESIDENCIAL LIBRE, SUPERFICIE=9.195,10 m²
- RESIDENCIAL PROTECCIÓN PÚBLICA, SUPERFICIE=11.701,30 m²

REFUNDIDO 1

PLANO Nº	PO.1.4.	DOCUMENTO DE APROBACION DEFINITIVA	ESTUDIO DE DETALLE DEL SECTOR DE SUELO URBANO NO CONSOLIDADO Nº21 SALAMANCA	
FECHA	OCTUBRE 2008	ESCALA		
ORDENACION Y GESTION ZONA D		PROMOTORES	-ITEVAR, S.A. -GARCIA MURIEL, S.L. -CONSTRUCCIONES PRIETO SIERRA, S.A.	
REDACTORES		IGNACIO CHILLON CALLEJO		
		NURIA PRIETO SIERRA		

PLAN GENERAL DE ORDENACION URBANA DE SALAMANCA



CUADRO DE ORDENACIÓN

USO GLOBAL	ZONA	SUPERFICIE m2
SISTEMA GENERAL DE EQUIPAMIENTO	SG.EQ 1	1000,00
SISTEMA GENERAL DE EQUIPAMIENTO	SG.EQ 2	1719,91
SISTEMAS LOCALES DE EQUIPAMIENTO	SL.EQ	10299,54
SISTEMAS LOCALES DE ESPACIOS LIBRES	SL.EL1	3499,53
SISTEMAS LOCALES DE ESPACIOS LIBRES	SL.EL2	2269,00
VIARIO PUBLICO	VI	5115,14
TOTAL DOMINIO PUBLICO		23903,12

ZONA EDIFICABLE	SUPERFICIE m2	Indice edif.	Nº máx de viviendas	Edificabilidad
RESIDENCIAL LIBRE	1	1033,63	1,270	16
RESIDENCIAL LIBRE	2	544,99	1,204	8
RESIDENCIAL LIBRE	3	223,13	1,103	3
RESIDENCIAL LIBRE	4	68,05	1,205	1
RESIDENCIAL LIBRE	5	90,91	0,902	1
RESIDENCIAL PROTECCIÓN PUBLICA	6	100,29	0,818	1
RESIDENCIAL LIBRE	7	221,33	1,112	3
RESIDENCIAL PROTECCIÓN PUBLICA	8	175,10	1,405	3
RESIDENCIAL LIBRE	9	117,80	0,696	1
RESIDENCIAL PROTECCIÓN PUBLICA	10	296,45	1,107	4
RESIDENCIAL PROTECCIÓN PUBLICA	11	357,31	1,148	5
RESIDENCIAL LIBRE	12	1639,94	1,300	26
RESIDENCIAL LIBRE	13	233,67	1,053	3
RESIDENCIAL LIBRE	14	105,39	0,778	1
RESIDENCIAL PROTECCIÓN PUBLICA	15	945,56	1,214	14
RESIDENCIAL PROTECCIÓN PUBLICA	16	120,86	1,357	2
RESIDENCIAL PROTECCIÓN PUBLICA	17	896,38	1,281	14
RESIDENCIAL LIBRE	18	248,14	0,992	3
RESIDENCIAL PROTECCIÓN PUBLICA	19	958,64	1,198	14
RESIDENCIAL LIBRE	20	93,86	0,874	1
RESIDENCIAL PROTECCIÓN PUBLICA	21	380,95	1,292	6
RESIDENCIAL PROTECCIÓN PUBLICA	22	445,64	1,288	7
RESIDENCIAL LIBRE	23	117,39	0,699	1
RESIDENCIAL PROTECCIÓN PUBLICA	24	301,40	1,089	4
RESIDENCIAL LIBRE	25	235,10	1,047	3
RESIDENCIAL PROTECCIÓN PUBLICA	26	494,29	1,162	7
RESIDENCIAL LIBRE	27	69,24	1,185	1
RESIDENCIAL PROTECCIÓN PUBLICA	28	81,30	1,009	1
RESIDENCIAL LIBRE	29	253,03	0,972	3
RESIDENCIAL PROTECCIÓN PUBLICA	30	215,45	1,142	3
RESIDENCIAL PROTECCIÓN PUBLICA	31	446,10	1,287	7
RESIDENCIAL LIBRE	32	212,73	1,157	3

ZONA EDIFICABLE	SUPERFICIE m2	Indice edif.	Nº máx de viviendas	Edificabilidad
RESIDENCIAL PROTECCIÓN PUBLICA	33	410,88	1,198	6
RESIDENCIAL LIBRE	34	72,96	1,124	1
RESIDENCIAL PROTECCIÓN PUBLICA	35	474,26	1,211	7
RESIDENCIAL PROTECCIÓN PUBLICA	36	925,40	1,241	14
RESIDENCIAL PROTECCIÓN PUBLICA	37	774,93	1,270	12
RESIDENCIAL PROTECCIÓN PUBLICA	38	391,44	1,257	6
RESIDENCIAL PROTECCIÓN PUBLICA	39	259,46	1,264	4
RESIDENCIAL LIBRE	40	60,50	1,356	1
RESIDENCIAL LIBRE	41	185,34	1,328	3
RESIDENCIAL PROTECCIÓN PUBLICA	42	300,90	1,090	4
RESIDENCIAL PROTECCIÓN PUBLICA	43	358,38	1,144	5
RESIDENCIAL PROTECCIÓN PUBLICA	44	741,31	1,328	12
RESIDENCIAL PROTECCIÓN PUBLICA	45	52,50	1,562	1
RESIDENCIAL PROTECCIÓN PUBLICA	46	140,18	1,170	2
RESIDENCIAL LIBRE	47	238,39	1,032	3
RESIDENCIAL LIBRE	48	144,82	1,133	2
RESIDENCIAL LIBRE	49	214,68	1,146	3
RESIDENCIAL LIBRE	50	174,16	1,413	3
RESIDENCIAL LIBRE	51	175,66	1,401	3
RESIDENCIAL LIBRE	52	83,39	0,984	1
RESIDENCIAL LIBRE	53	805,02	1,223	12
RESIDENCIAL LIBRE	54	152,35	1,077	2
RESIDENCIAL LIBRE	55	160,79	1,020	2
RESIDENCIAL PROTECCIÓN PUBLICA	56	326,06	1,258	5
RESIDENCIAL PROTECCIÓN PUBLICA	57	329,88	1,243	5
RESIDENCIAL LIBRE	58	66,30	1,237	1
RESIDENCIAL LIBRE	59	239,90	1,026	3
RESIDENCIAL LIBRE	60	191,53	1,285	3
RESIDENCIAL LIBRE	61	90,30	0,908	1
RESIDENCIAL LIBRE	62	630,68	1,170	9
TOTAL DOMINIO PRIVADO		20.896,40		306
				25.098,28

SUP. ZONA DE SISTEMAS GENERALES, SISTEMAS LOCALES Y VIARIO PUBLICO=23.903,12 m2

- SISTEMA GENERAL DE EQUIPAMIENTO, SUPERFICIE=2.719,91 m2 (incluye 1.000 m2 según P.G.O.U.)
- SISTEMAS LOCALES DE EQUIPAMIENTO, SUPERFICIE=10.299,54 m2
- SISTEMAS LOCALES DE ESPACIOS LIBRES PÚBLICOS, SUPERFICIE=5.768,53 m2
- VIARIO PUBLICO, SUPERFICIE=5.115,14 m2

SUP. ZONA EDIFICABLE DOMINIO PRIVADO=20.896,40 m2

- RESIDENCIAL LIBRE, SUPERFICIE=9.195,10 m2
- RESIDENCIAL PROTECCIÓN PUBLICA, SUPERFICIE=11.701,30 m2

REFUNDIDO 1

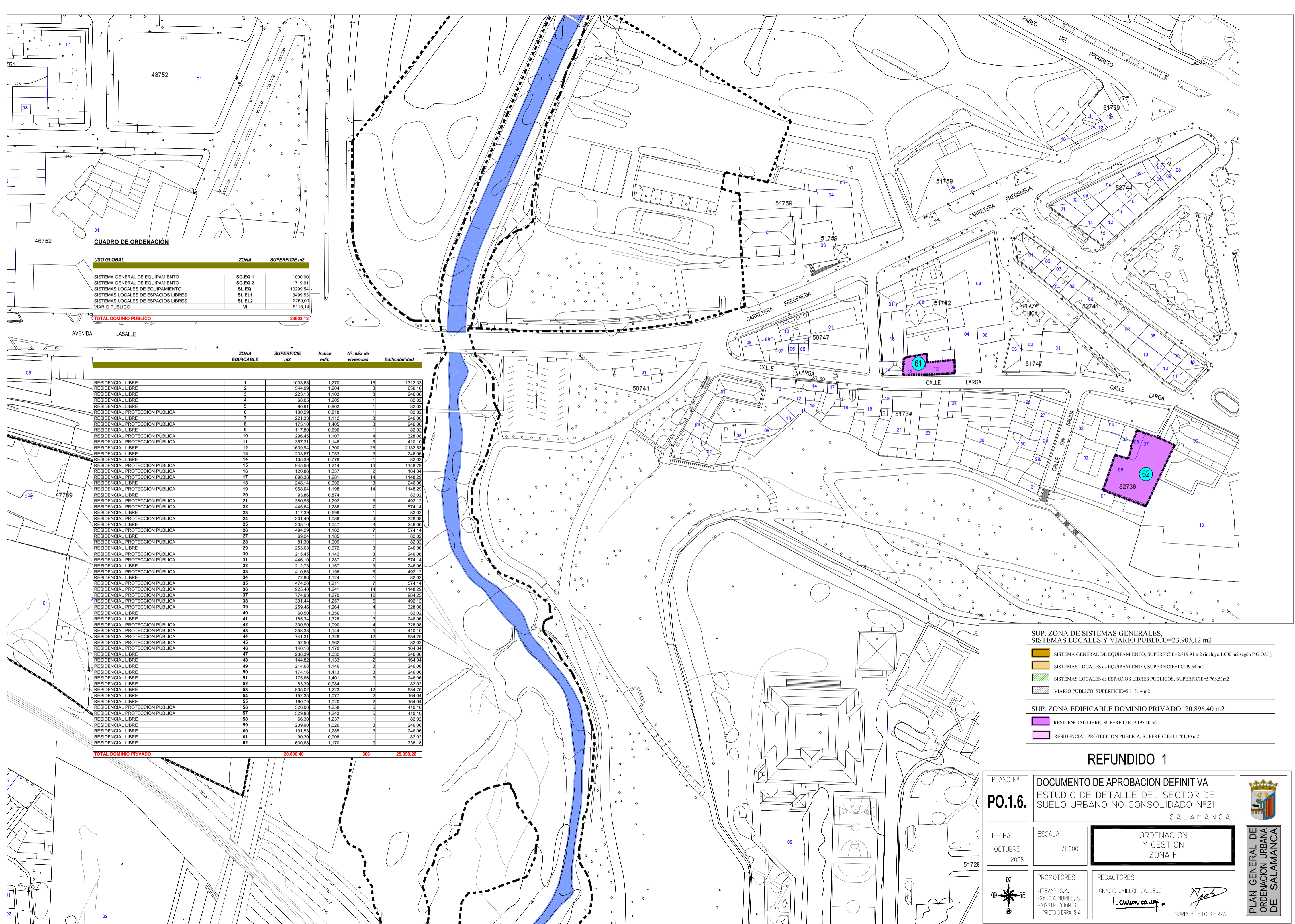
PLANO Nº **PO.15.** DOCUMENTO DE APROBACION DEFINITIVA
 ESTUDIO DE DETALLE DEL SECTOR DE SUELO URBANO NO CONSOLIDADO Nº21
 SALAMANCA

FECHA: OCTUBRE 2008 ESCALA: 1/1.000

ORDENACION Y GESTION ZONA E

PROMOTORES: ITEVAR, S.A., GARCIA MURIEL, S.L., CONSTRUCCIONES PRIETO SIERRA, S.A.
 REDACTORES: IGNACIO CHILLON CALLEJO, NURIA PRIETO SIERRA

PLAN GENERAL DE ORDENACION URBANA DE SALAMANCA



CUADRO DE ORDENACIÓN

USO GLOBAL	ZONA	SUPERFICIE m2
SISTEMA GENERAL DE EQUIPAMIENTO	SG.EQ 1	1000,00
SISTEMA GENERAL DE EQUIPAMIENTO	SG.EQ 2	1719,91
SISTEMAS LOCALES DE EQUIPAMIENTO	SL.EQ	10299,54
SISTEMAS LOCALES DE ESPACIOS LIBRES	SL.EL1	3499,53
SISTEMAS LOCALES DE ESPACIOS LIBRES	SL.EL2	2269,00
VIARIO PÚBLICO	VI	5115,14
TOTAL DOMINIO PÚBLICO		23903,12

	ZONA EDIFICABLE	SUPERFICIE m2	Índice edif.	Nº máx de viviendas	Edificabilidad
RESIDENCIAL LIBRE	1	1033,63	1,270	16	1312,33
RESIDENCIAL LIBRE	2	544,98	1,204	8	656,16
RESIDENCIAL LIBRE	3	223,13	1,103	3	246,06
RESIDENCIAL LIBRE	4	68,05	1,205	1	82,02
RESIDENCIAL LIBRE	5	90,91	0,902	1	82,02
RESIDENCIAL PROTECCIÓN PÚBLICA	6	100,29	0,818	1	82,02
RESIDENCIAL LIBRE	7	221,33	1,112	3	246,06
RESIDENCIAL PROTECCIÓN PÚBLICA	8	175,10	1,405	3	246,06
RESIDENCIAL LIBRE	9	117,80	0,696	1	82,02
RESIDENCIAL PROTECCIÓN PÚBLICA	10	296,45	1,107	4	328,08
RESIDENCIAL PROTECCIÓN PÚBLICA	11	357,31	1,148	5	410,10
RESIDENCIAL LIBRE	12	1639,94	1,300	26	2132,53
RESIDENCIAL LIBRE	13	233,67	1,053	3	246,06
RESIDENCIAL PROTECCIÓN PÚBLICA	14	105,39	0,778	1	82,02
RESIDENCIAL LIBRE	15	945,56	1,214	14	1148,29
RESIDENCIAL PROTECCIÓN PÚBLICA	16	120,86	1,357	2	164,04
RESIDENCIAL PROTECCIÓN PÚBLICA	17	896,38	1,281	14	1148,29
RESIDENCIAL LIBRE	18	248,14	0,992	3	246,06
RESIDENCIAL PROTECCIÓN PÚBLICA	19	958,64	1,198	14	1148,29
RESIDENCIAL LIBRE	20	93,86	0,874	1	82,02
RESIDENCIAL PROTECCIÓN PÚBLICA	21	380,95	1,292	6	492,12
RESIDENCIAL PROTECCIÓN PÚBLICA	22	445,64	1,288	7	574,14
RESIDENCIAL LIBRE	23	117,39	0,699	1	82,02
RESIDENCIAL PROTECCIÓN PÚBLICA	24	301,40	1,089	4	328,08
RESIDENCIAL LIBRE	25	235,10	1,047	3	246,06
RESIDENCIAL PROTECCIÓN PÚBLICA	26	494,29	1,162	7	574,14
RESIDENCIAL LIBRE	27	69,24	1,185	1	82,02
RESIDENCIAL PROTECCIÓN PÚBLICA	28	81,30	1,009	1	82,02
RESIDENCIAL LIBRE	29	253,03	0,972	3	246,06
RESIDENCIAL PROTECCIÓN PÚBLICA	30	215,45	1,142	3	246,06
RESIDENCIAL PROTECCIÓN PÚBLICA	31	446,10	1,287	7	574,14
RESIDENCIAL LIBRE	32	212,73	1,157	3	246,06
RESIDENCIAL PROTECCIÓN PÚBLICA	33	410,88	1,198	6	492,12
RESIDENCIAL LIBRE	34	72,96	1,124	1	82,02
RESIDENCIAL PROTECCIÓN PÚBLICA	35	474,26	1,211	7	574,14
RESIDENCIAL PROTECCIÓN PÚBLICA	36	925,40	1,241	14	1148,29
RESIDENCIAL PROTECCIÓN PÚBLICA	37	774,93	1,270	12	984,25
RESIDENCIAL PROTECCIÓN PÚBLICA	38	391,44	1,257	6	492,12
RESIDENCIAL PROTECCIÓN PÚBLICA	39	259,46	1,284	4	328,08
RESIDENCIAL LIBRE	40	60,50	1,356	1	82,02
RESIDENCIAL LIBRE	41	185,34	1,328	3	246,06
RESIDENCIAL PROTECCIÓN PÚBLICA	42	300,90	1,090	4	328,08
RESIDENCIAL PROTECCIÓN PÚBLICA	43	358,38	1,144	5	410,10
RESIDENCIAL PROTECCIÓN PÚBLICA	44	741,31	1,328	12	984,25
RESIDENCIAL PROTECCIÓN PÚBLICA	45	52,50	1,562	1	82,02
RESIDENCIAL PROTECCIÓN PÚBLICA	46	140,18	1,170	2	164,04
RESIDENCIAL LIBRE	47	238,39	1,032	3	246,06
RESIDENCIAL LIBRE	48	144,82	1,133	2	164,04
RESIDENCIAL LIBRE	49	214,68	1,146	3	246,06
RESIDENCIAL LIBRE	50	174,16	1,413	3	246,06
RESIDENCIAL LIBRE	51	175,66	1,401	3	246,06
RESIDENCIAL LIBRE	52	83,38	0,984	1	82,02
RESIDENCIAL LIBRE	53	805,02	1,223	12	984,25
RESIDENCIAL LIBRE	54	152,35	1,077	2	164,04
RESIDENCIAL LIBRE	55	180,79	1,020	2	164,04
RESIDENCIAL PROTECCIÓN PÚBLICA	56	326,06	1,258	5	410,10
RESIDENCIAL PROTECCIÓN PÚBLICA	57	329,88	1,243	5	410,10
RESIDENCIAL LIBRE	58	66,30	1,237	1	82,02
RESIDENCIAL LIBRE	59	239,90	1,026	3	246,06
RESIDENCIAL LIBRE	60	191,53	1,285	3	246,06
RESIDENCIAL LIBRE	61	90,30	0,908	1	82,02
RESIDENCIAL LIBRE	62	630,68	1,170	9	738,18
TOTAL DOMINIO PRIVADO		20.896,40		306	25.098,28

SUP. ZONA DE SISTEMAS GENERALES, SISTEMAS LOCALES Y VIARIO PÚBLICO=23.903,12 m2

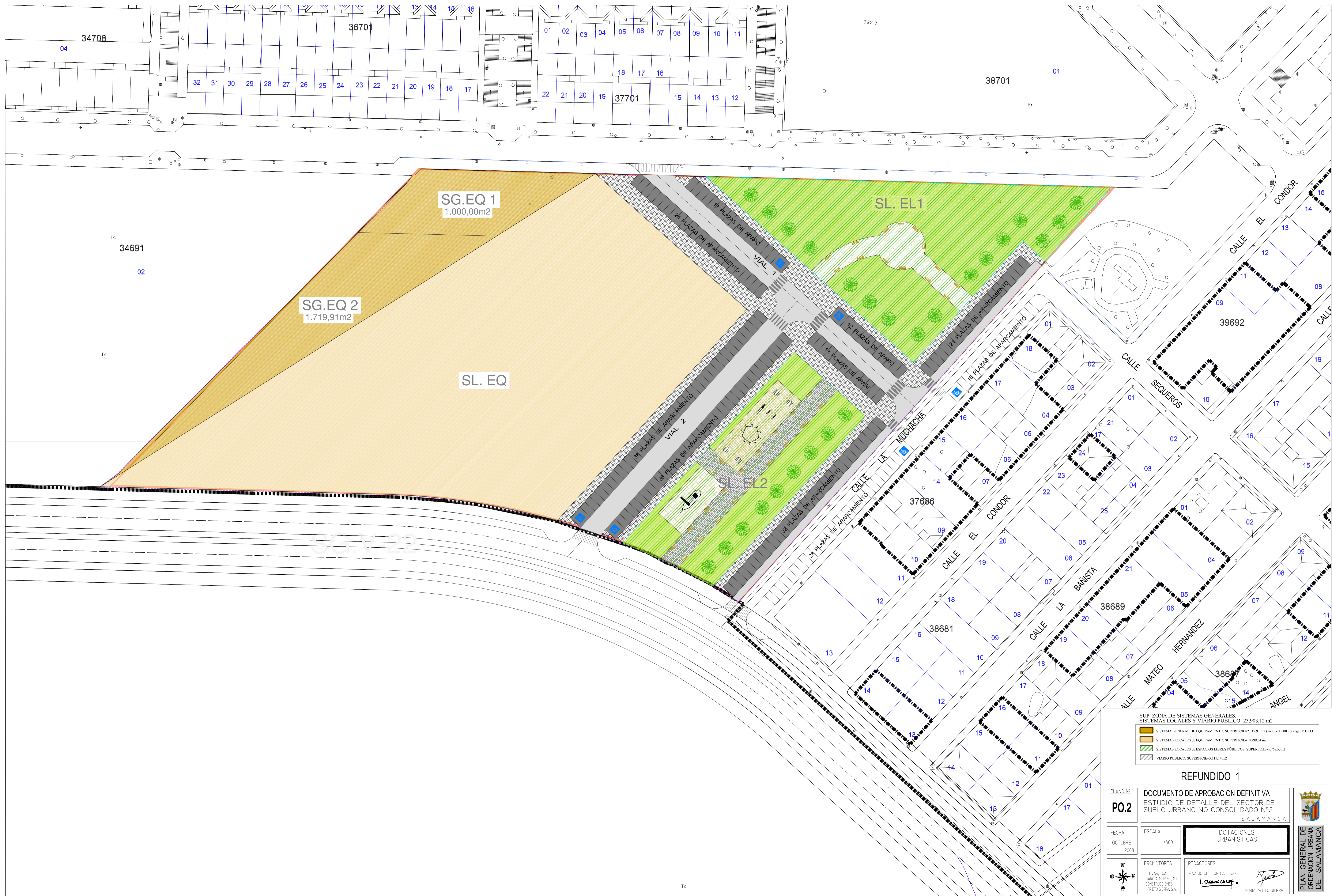
- SISTEMA GENERAL DE EQUIPAMIENTO, SUPERFICIE=2.719,91 m2 (incluye 1.000 m2 según P.G.O.U.)
- SISTEMAS LOCALES DE EQUIPAMIENTO, SUPERFICIE=10.299,54 m2
- SISTEMAS LOCALES DE ESPACIOS LIBRES PÚBLICOS, SUPERFICIE=5.768,53 m2
- VIARIO PÚBLICO, SUPERFICIE=5.115,14 m2

SUP. ZONA EDIFICABLE DOMINIO PRIVADO=20.896,40 m2

- RESIDENCIAL LIBRE, SUPERFICIE=9.195,10 m2
- RESIDENCIAL PROTECCIÓN PÚBLICA, SUPERFICIE=11.701,30 m2

REFUNDIDO 1

PLANO Nº PO.1.6.	DOCUMENTO DE APROBACION DEFINITIVA		
FECHA OCTUBRE 2008	ESCALA 1/1.000	ESTUDIO DE DETALLE DEL SECTOR DE SUELO URBANO NO CONSOLIDADO Nº21 SALAMANCA	
		ORDENACION Y GESTION ZONA F	PLAN GENERAL DE ORDENACION URBANA DE SALAMANCA
PROMOTORES -ITEVAR, S.A. -GARCIA MURIEL, S.L. -CONSTRUCCIONES PRIETO SIERRA, S.A.	REDACTORES IGNACIO CHILLON CALLEJO <i>[Signature]</i> NURIA PRIETO SIERRA		

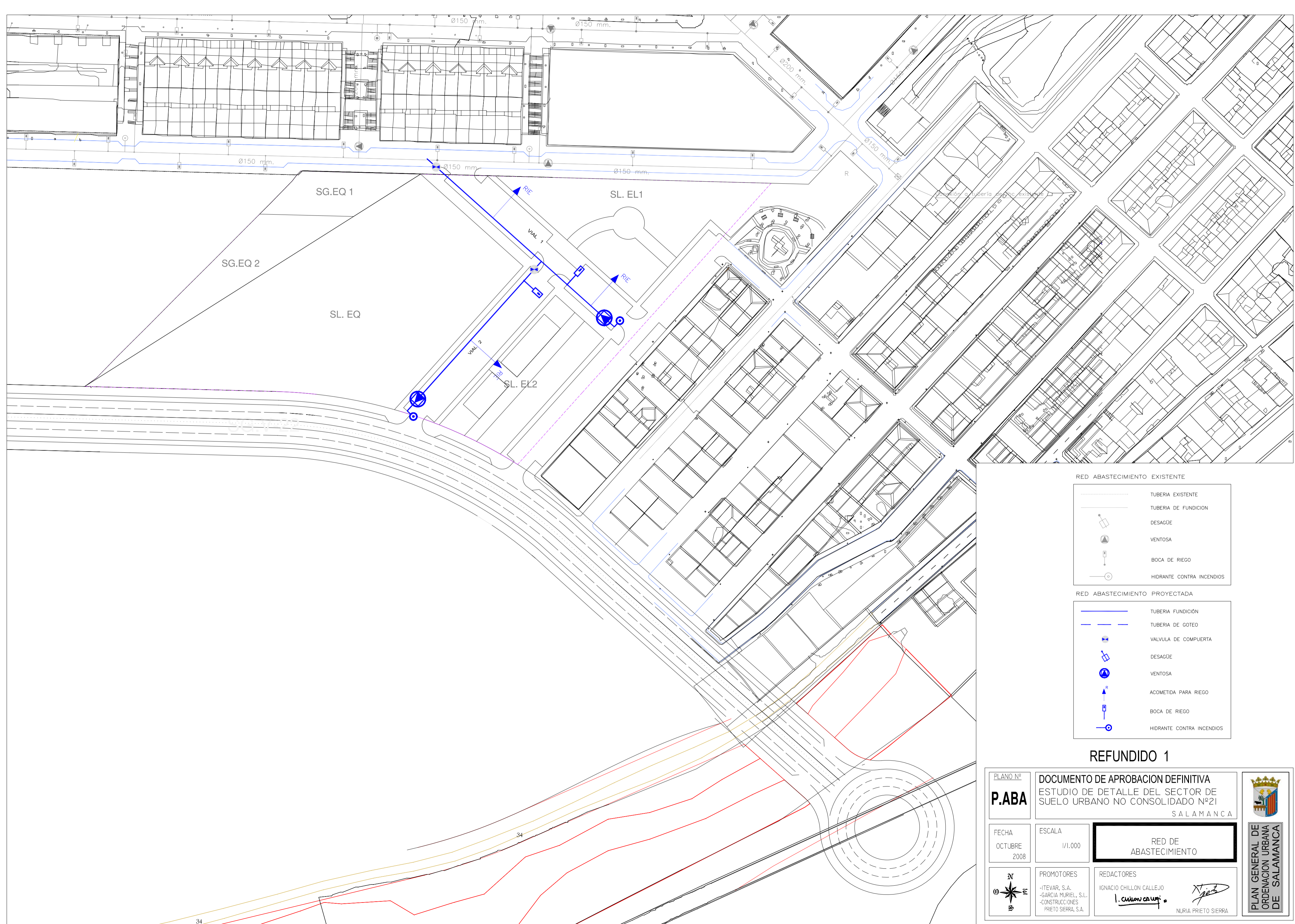


SUP. ZONA DE SISTEMAS GENERALES, SISTEMAS LOCALES Y VIARIO PUBLICO=23.903,12 m2

	SISTEMA GENERAL DE EQUIPAMIENTO, SUPERFICIE=2.719,91 m2 (incluye 1.000 m2 según P.G.U.U.)
	SISTEMAS LOCALES de EQUIPAMIENTO, SUPERFICIE=10.295,54 m2
	SISTEMAS LOCALES de ESPACIOS LIBRES PÚBLICOS, SUPERFICIE=5.768,53m2
	VIARIO PUBLICO, SUPERFICIE=5.115,14 m2

REFUNDIDO 1

PLANO Nº PO.2	DOCUMENTO DE APROBACION DEFINITIVA ESTUDIO DE DETALLE DEL SECTOR DE SUELO URBANO NO CONSOLIDADO Nº21 SALAMANCA			
FECHA OCTUBRE 2008	ESCALA 1/500	DOTACIONES URBANISTICAS		
	PROMOTORES -ITEVAR, S.A. -GARCIA MURIEL, S.L. -CONSTRUCCIONES PRIETO SERRA, S.A.	REDACTORES IGNACIO CHILLON CALLEJO NURIA PRIETO SIERRA		PLAN GENERAL DE ORDENACION URBANA DE SALAMANCA



RED ABASTECIMIENTO EXISTENTE

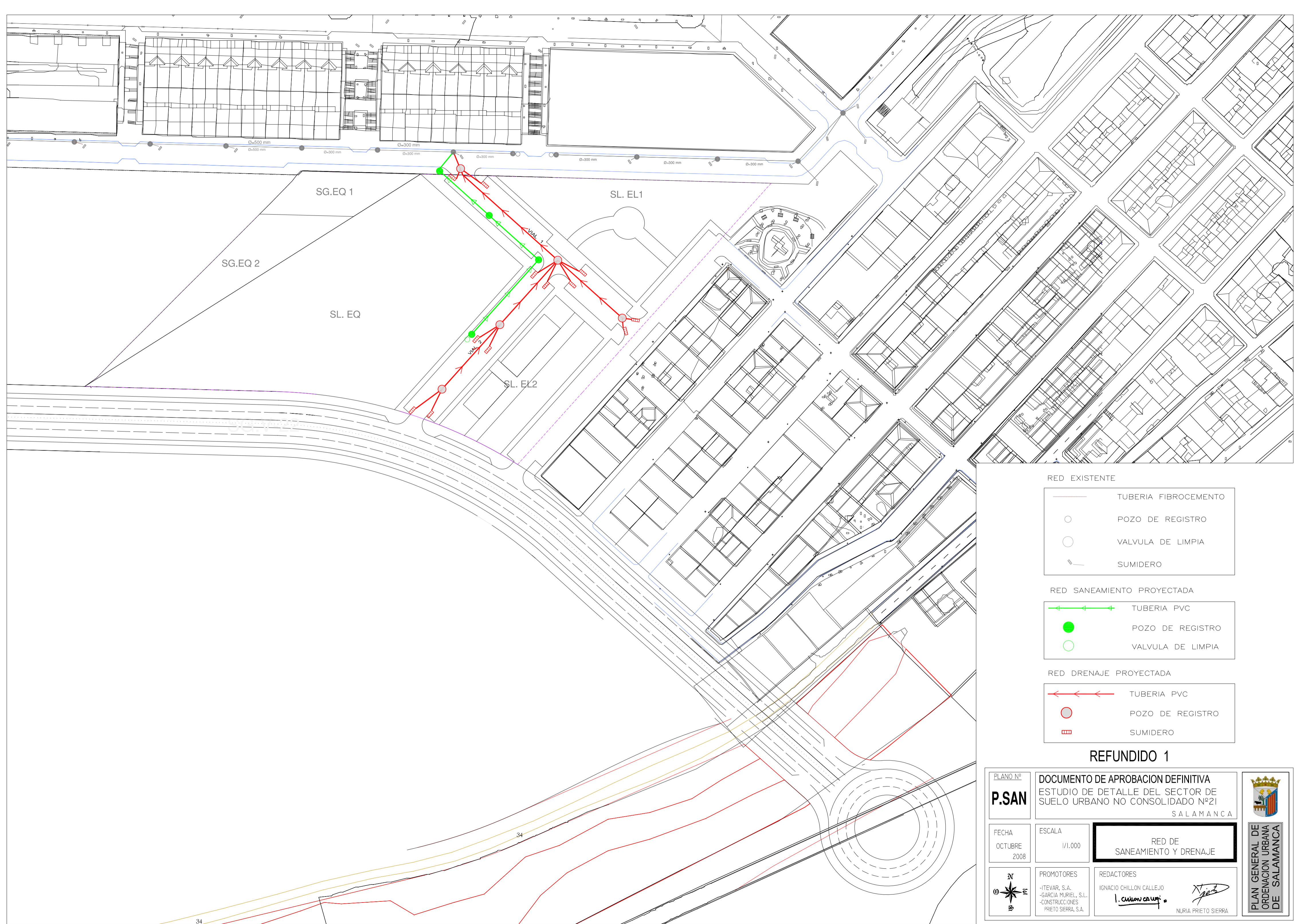
	TUBERIA EXISTENTE
	TUBERIA DE FUNDICION
	DESAGÜE
	VENTOSA
	BOCA DE RIEGO
	HIDRANTE CONTRA INCENDIOS

RED ABASTECIMIENTO PROYECTADA

	TUBERIA FUNDICION
	TUBERIA DE GOTEO
	VALVULA DE COMPUERTA
	DESAGÜE
	VENTOSA
	ACOMETIDA PARA RIEGO
	BOCA DE RIEGO
	HIDRANTE CONTRA INCENDIOS

REFUNDIDO 1

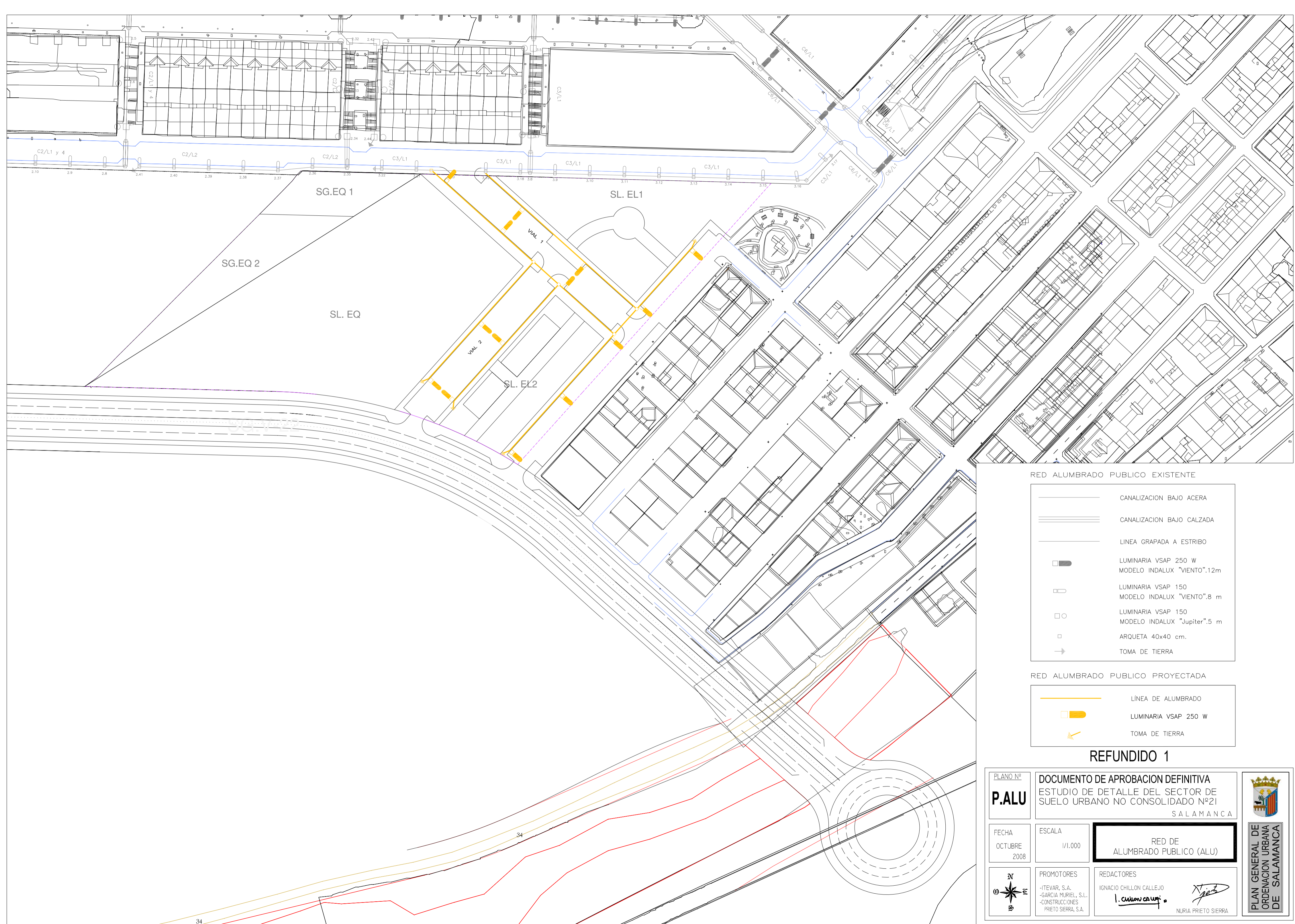
PLANO Nº P.ABA	DOCUMENTO DE APROBACION DEFINITIVA ESTUDIO DE DETALLE DEL SECTOR DE SUELO URBANO NO CONSOLIDADO Nº21 SALAMANCA	
FECHA OCTUBRE 2008	ESCALA 1/1.000	RED DE ABASTECIMIENTO
	PROMOTORES -ITEVAR, S.A. -GARCIA MURIEL, S.L. -CONSTRUCCIONES PRIETO SIERRA, S.A.	
	REDACTORES IGNACIO CHILLON CALLEJO <i>I. Chillon Callejo</i> NURIA PRIETO SIERRA <i>Nuria Prieto Sierra</i>	PLAN GENERAL DE ORDENACION URBANA DE SALAMANCA



RED EXISTENTE	
	TUBERIA FIBROCEMENTO
	POZO DE REGISTRO
	VALVULA DE LIMPIA
	SUMIDERO
RED SANEAMIENTO PROYECTADA	
	TUBERIA PVC
	POZO DE REGISTRO
	VALVULA DE LIMPIA
RED DRENAJE PROYECTADA	
	TUBERIA PVC
	POZO DE REGISTRO
	SUMIDERO

REFUNDIDO 1

PLANO Nº P.SAN	DOCUMENTO DE APROBACION DEFINITIVA ESTUDIO DE DETALLE DEL SECTOR DE SUELO URBANO NO CONSOLIDADO Nº21 SALAMANCA	
FECHA OCTUBRE 2008	ESCALA 1/1.000	RED DE SANEAMIENTO Y DRENAJE PROMOTORES -ITEVAR, S.A. -GARCIA MURIEL, S.L. -CONSTRUCCIONES PRIETO SIERRA, S.A. REDACTORES IGNACIO CHILLON CALLEJO NURIA PRIETO SIERRA
PLAN GENERAL DE ORDENACION URBANA DE SALAMANCA		



RED ALUMBRADO PUBLICO EXISTENTE

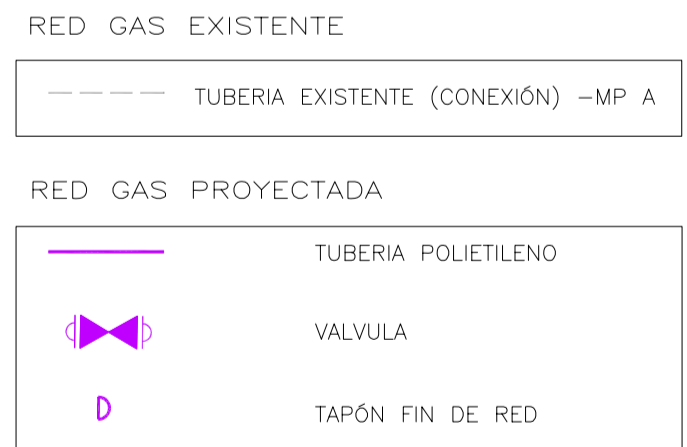
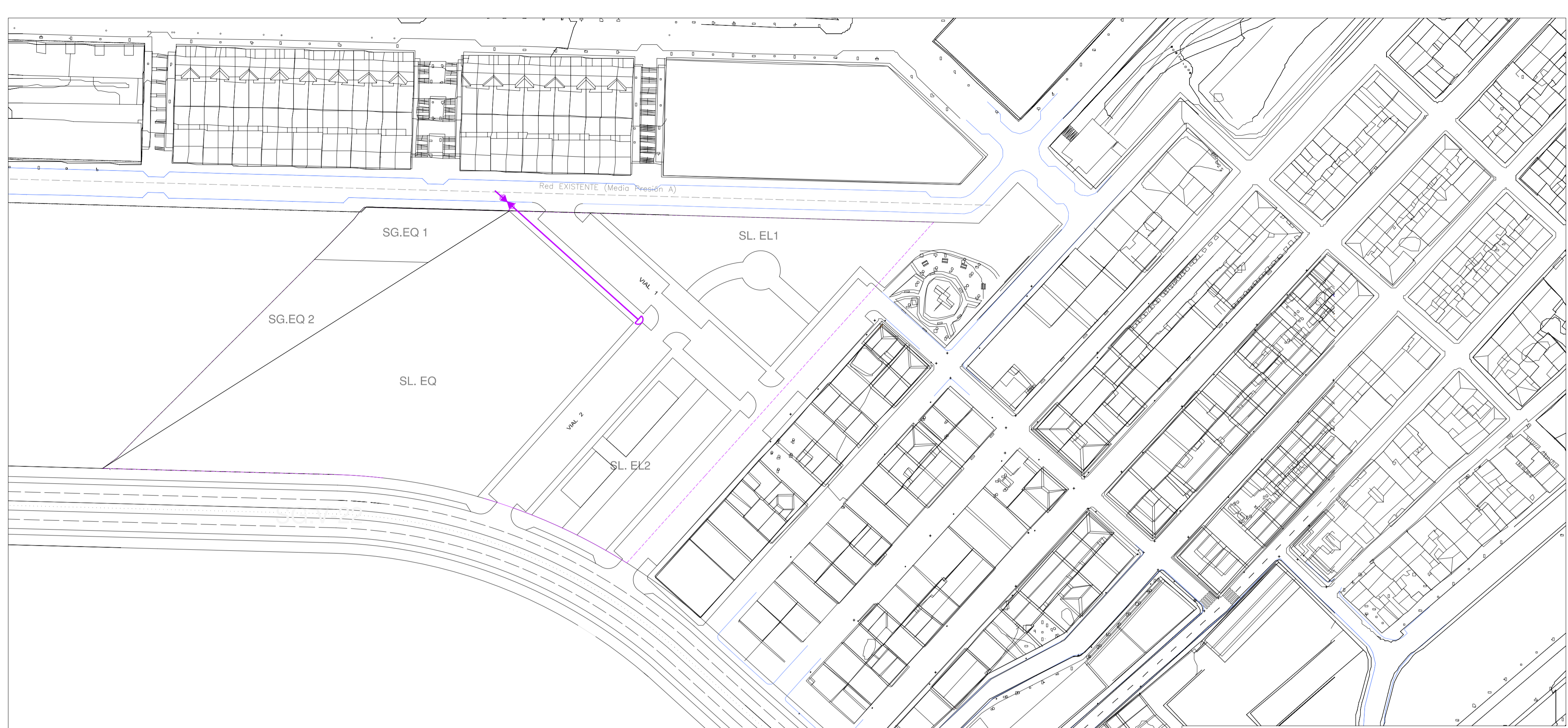
	CANALIZACION BAJO ACERA
	CANALIZACION BAJO CALZADA
	LINEA GRAPADA A ESTRIBO
	LUMINARIA VSAP 250 W MODELO INDALUX "VIENTO".12m
	LUMINARIA VSAP 150 MODELO INDALUX "VIENTO".8 m
	LUMINARIA VSAP 150 MODELO INDALUX "Jupiter".5 m
	ARQUETA 40x40 cm.
	TOMA DE TIERRA

RED ALUMBRADO PUBLICO PROYECTADA

	LINEA DE ALUMBRADO
	LUMINARIA VSAP 250 W
	TOMA DE TIERRA

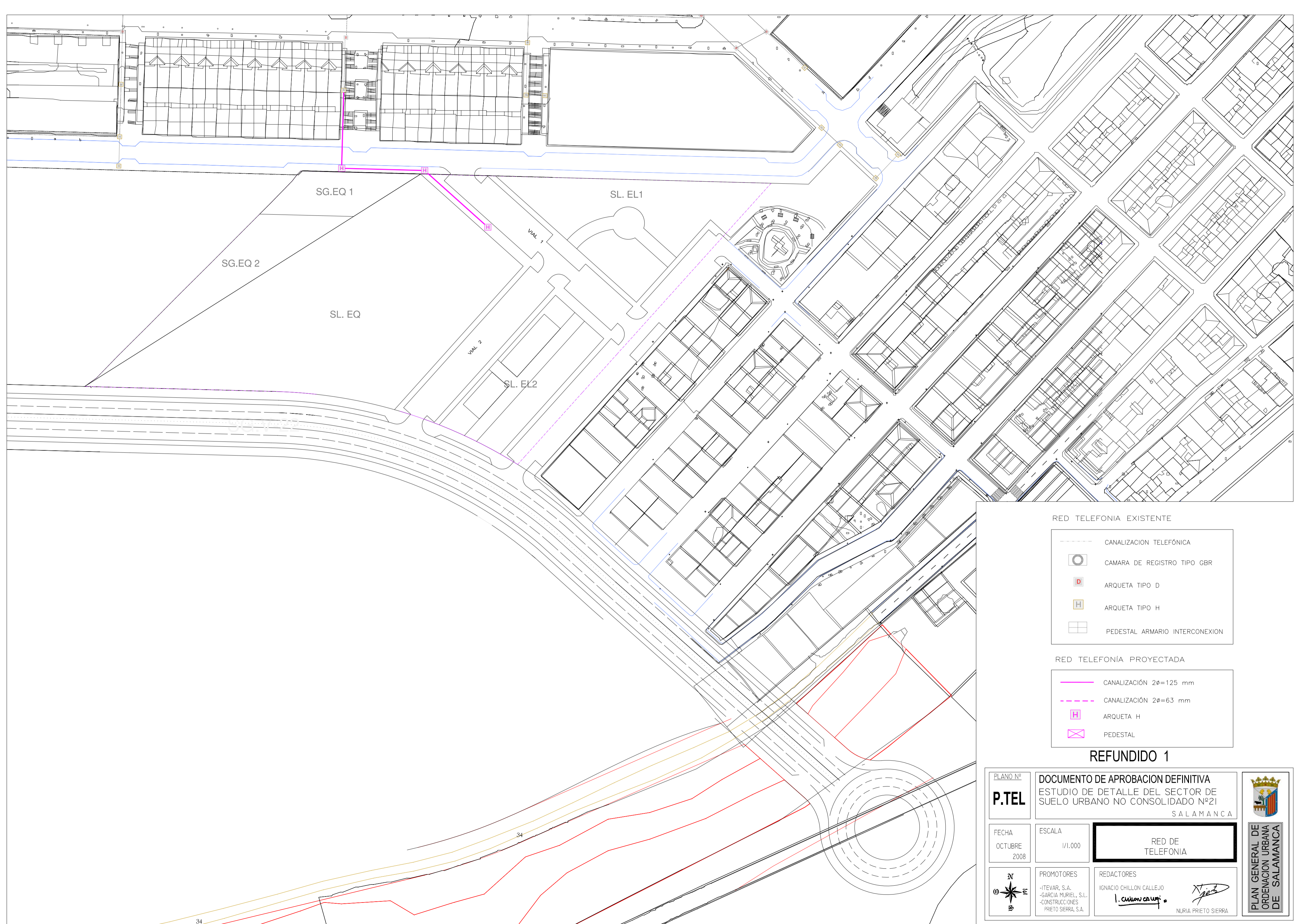
REFUNDIDO 1

PLANO Nº P.ALU	DOCUMENTO DE APROBACION DEFINITIVA ESTUDIO DE DETALLE DEL SECTOR DE SUELO URBANO NO CONSOLIDADO Nº21 SALAMANCA		
FECHA OCTUBRE 2008	ESCALA 1/1.000	RED DE ALUMBRADO PUBLICO (ALU)	
	PROMOTORES -ITEVAR, S.A. -GARCIA MURIEL, S.L. -CONSTRUCCIONES PRIETO SIERRA, S.A.	REDACTORES IGNACIO CHILLON CALLEJO <i>I. Chillón Callejo</i> NURIA PRIETO SIERRA <i>Nuria Prieto Sierra</i>	PLAN GENERAL DE ORDENACION URBANA DE SALAMANCA



REFUNDIDO 1





PLANO Nº	DOCUMENTO DE APROBACION DEFINITIVA		
P.GAS	ESTUDIO DE DETALLE DEL SECTOR DE SUELO URBANO NO CONSOLIDADO Nº21		
			SALAMANCA
FECHA	ESCALA	RED DE GAS	
OCTUBRE 2008	1/1.000		
	PROMOTORES	REDACTORES	
	-ITEVAR, S.A. -GARCIA MURIEL, S.L. -CONSTRUCCIONES PRIETO SIERRA, S.A.	IGNACIO CHILLON CALLEJO <i>Ignacio Chillón Callejo</i> NURIA PRIETO SIERRA	
			PLAN GENERAL DE ORDENACION URBANA DE SALAMANCA



RED TELEFONIA EXISTENTE

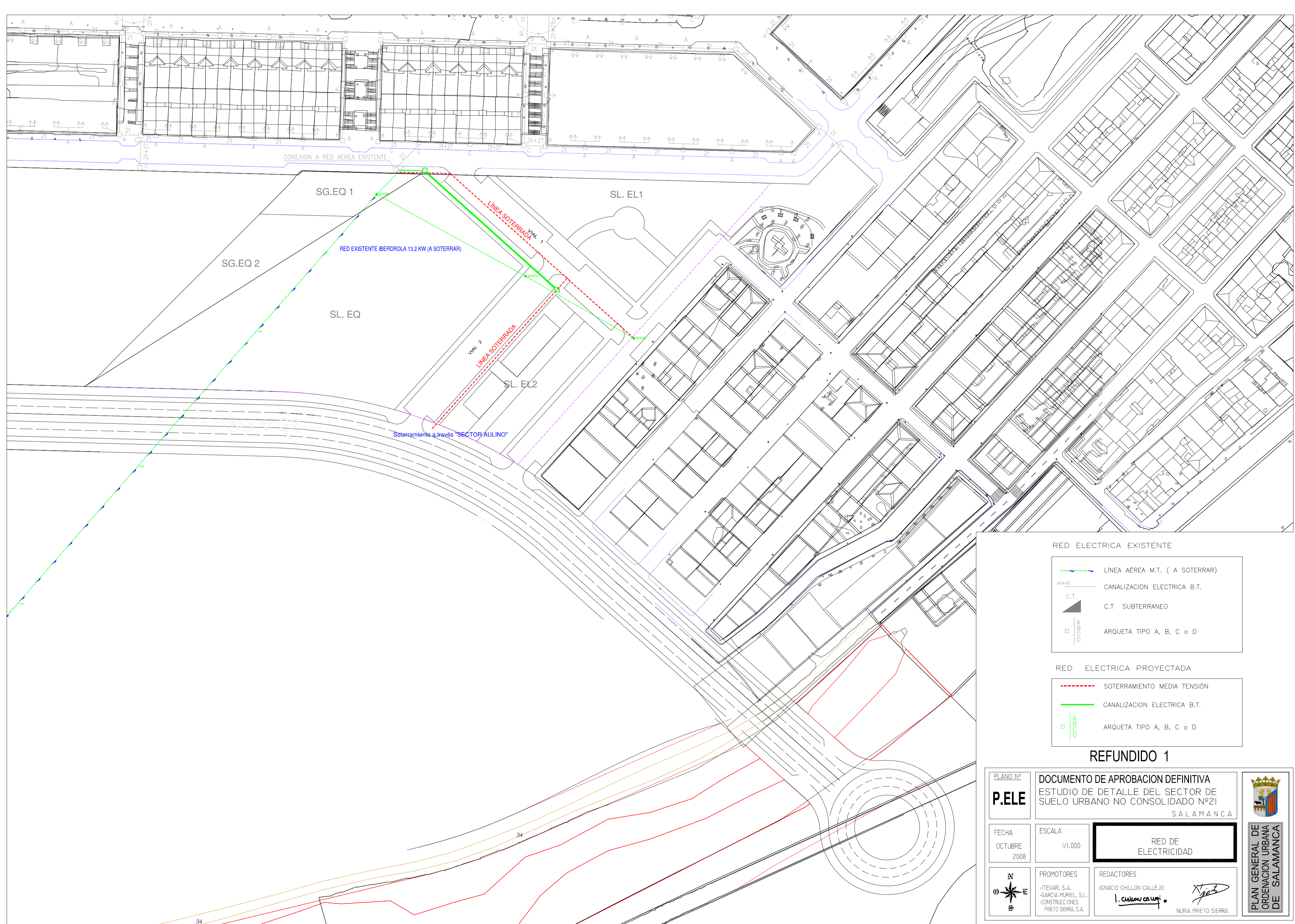
-  CANALIZACION TELEFÓNICA
-  CAMARA DE REGISTRO TIPO GBR
-  ARQUETA TIPO D
-  ARQUETA TIPO H
-  PEDESTAL ARMARIO INTERCONEXION

RED TELEFONIA PROYECTADA

-  CANALIZACIÓN 2φ=125 mm
-  CANALIZACIÓN 2φ=63 mm
-  ARQUETA H
-  PEDESTAL

REFUNDIDO 1

PLANO Nº P.TEL	DOCUMENTO DE APROBACION DEFINITIVA ESTUDIO DE DETALLE DEL SECTOR DE SUELO URBANO NO CONSOLIDADO Nº21 SALAMANCA		
FECHA OCTUBRE 2008	ESCALA 1/1.000	RED DE TELEFONIA	
	PROMOTORES -ITEVAR, S.A. -GARCIA MURIEL, S.L. -CONSTRUCCIONES PRIETO SIERRA, S.A.	REDACTORES IGNACIO CHILLON CALLEJO   NURIA PRIETO SIERRA	PLAN GENERAL DE ORDENACION URBANA DE SALAMANCA



RED ELECTRICA EXISTENTE

	LÍNEA AÉREA M.T. (A SOTERRAR)
	CANALIZACION ELECTRICA B.T.
	C.T. SUBTERRANEO
	ARQUETA TIPO A, B, C o D

RED ELECTRICA PROYECTADA

	SOTERRAMIENTO MEDIA TENSIÓN
	CANALIZACION ELECTRICA B.T.
	ARQUETA TIPO A, B, C o D

REFUNDIDO 1

PLANO Nº P.ELE	DOCUMENTO DE APROBACION DEFINITIVA ESTUDIO DE DETALLE DEL SECTOR DE SUELO URBANO NO CONSOLIDADO Nº21 SALAMANCA		
FECHA OCTUBRE 2008	ESCALA 1/1.000	RED DE ELECTRICIDAD	
	PROMOTORES -ITEVAR, S.A. -GARCIA MURIEL, S.L. -CONSTRUCCIONES PRIETO SIERRA, S.A.	REDACTORES IGNACIO CHILLON CALLEJO NURIA PRIETO SIERRA 	PLAN GENERAL DE ORDENACION URBANA DE SALAMANCA