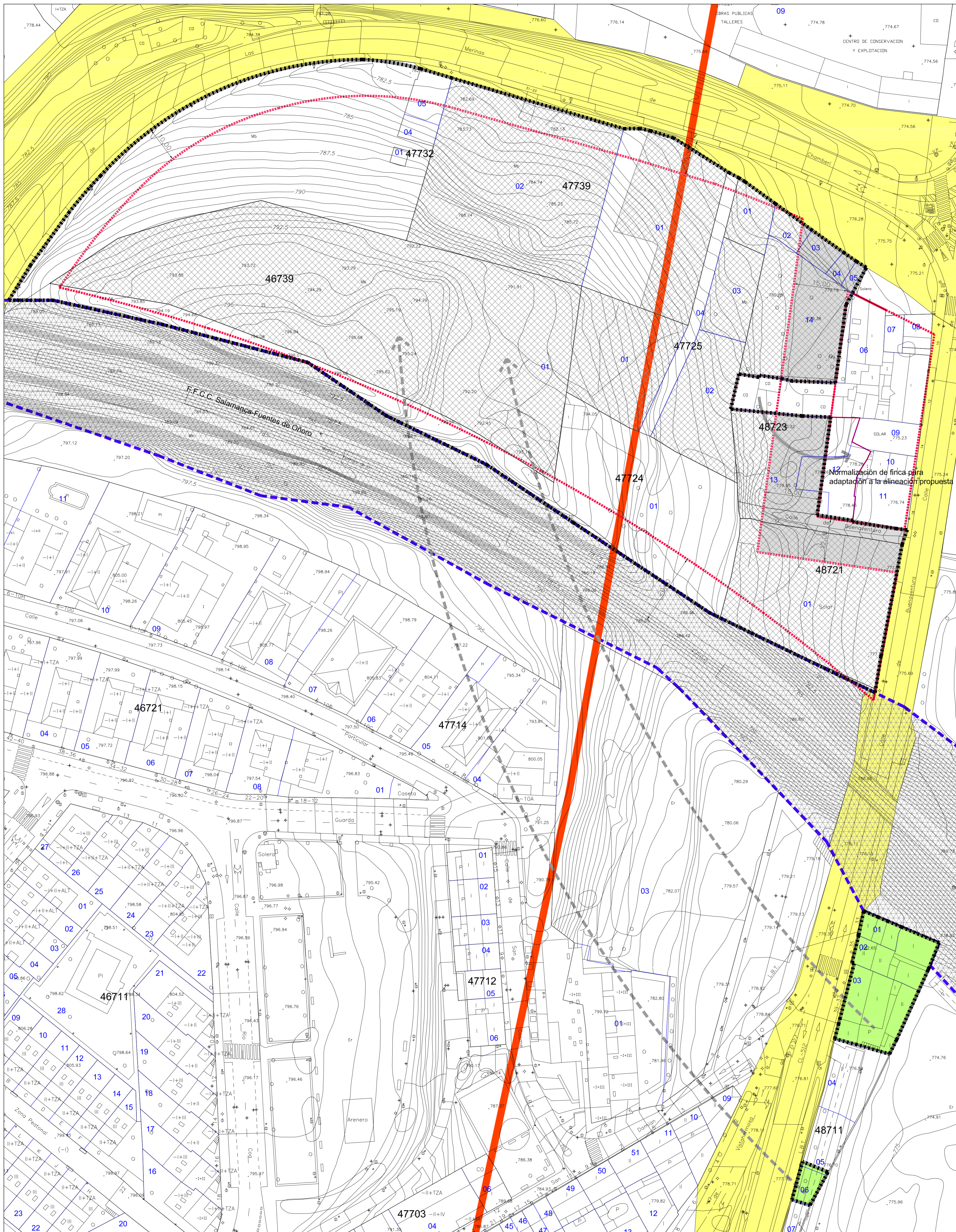
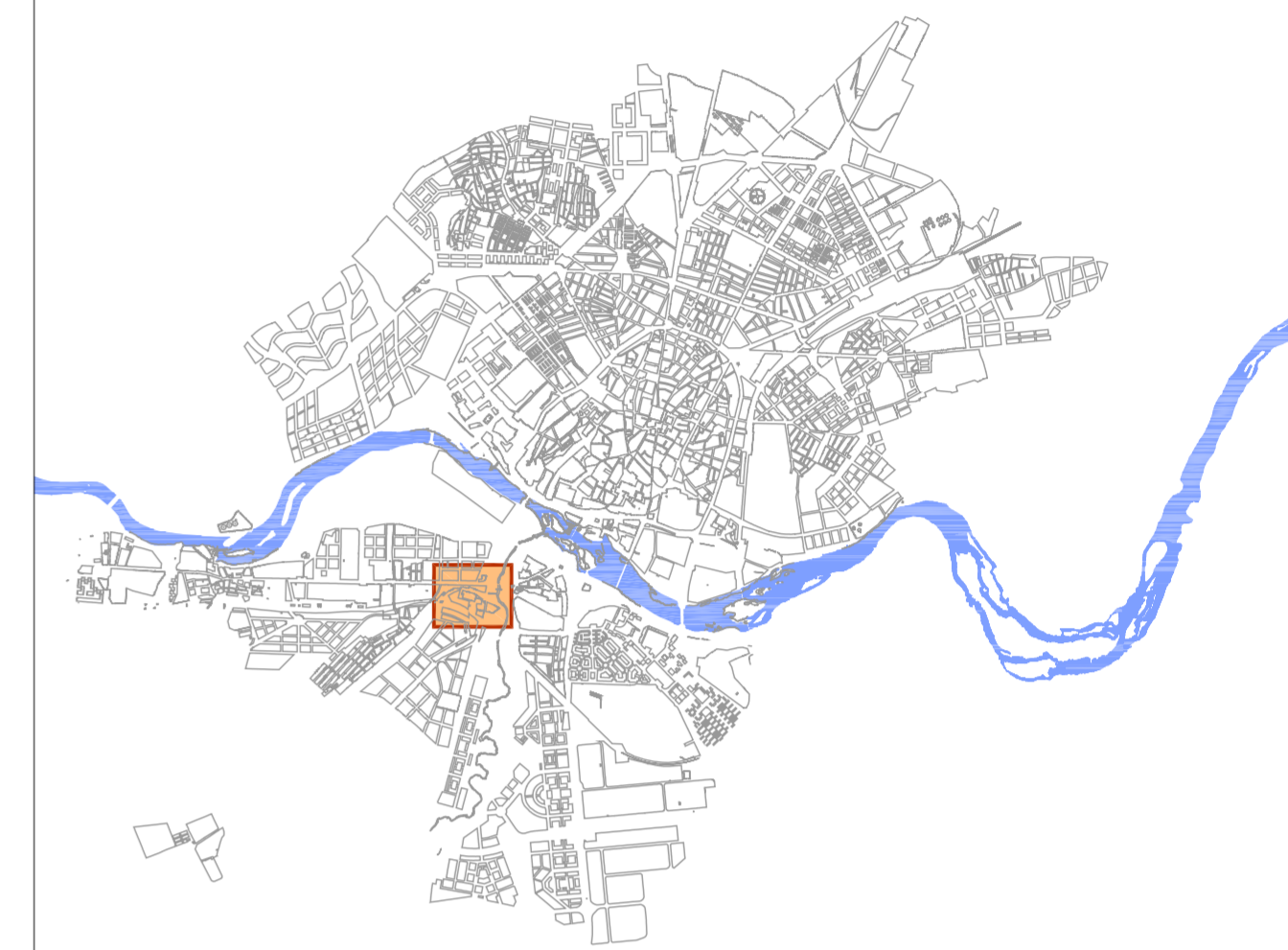
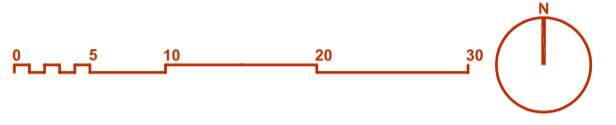


APROBACIÓN DEFINITIVA
Estudio de Detalle SU-NC.17
SALAMANCA

Documento: Planos Informativos
Plano: 4-Determinaciones del PGOU de Salamanca

Escala: 1:500



Normalización de finca para adaptación a la alineación propuesta

Sector SU-NC.17 Ctra. de Vecinos

- Delimitación del Sector: 21.229 m²
- ▨ Parcelas de Titularidad Municipal sin Aprovechamiento: 13.469,92 m²
- Alineación Oficial
- Limite del Conjunto Histórico Via de la Plata
- Espacios Libres Públicos de Sistema General: 723 m²
- Vialio de Sistema Local
- Red Vías Pecuarias
- ▨ Sistema General de Equipamiento. Transporte