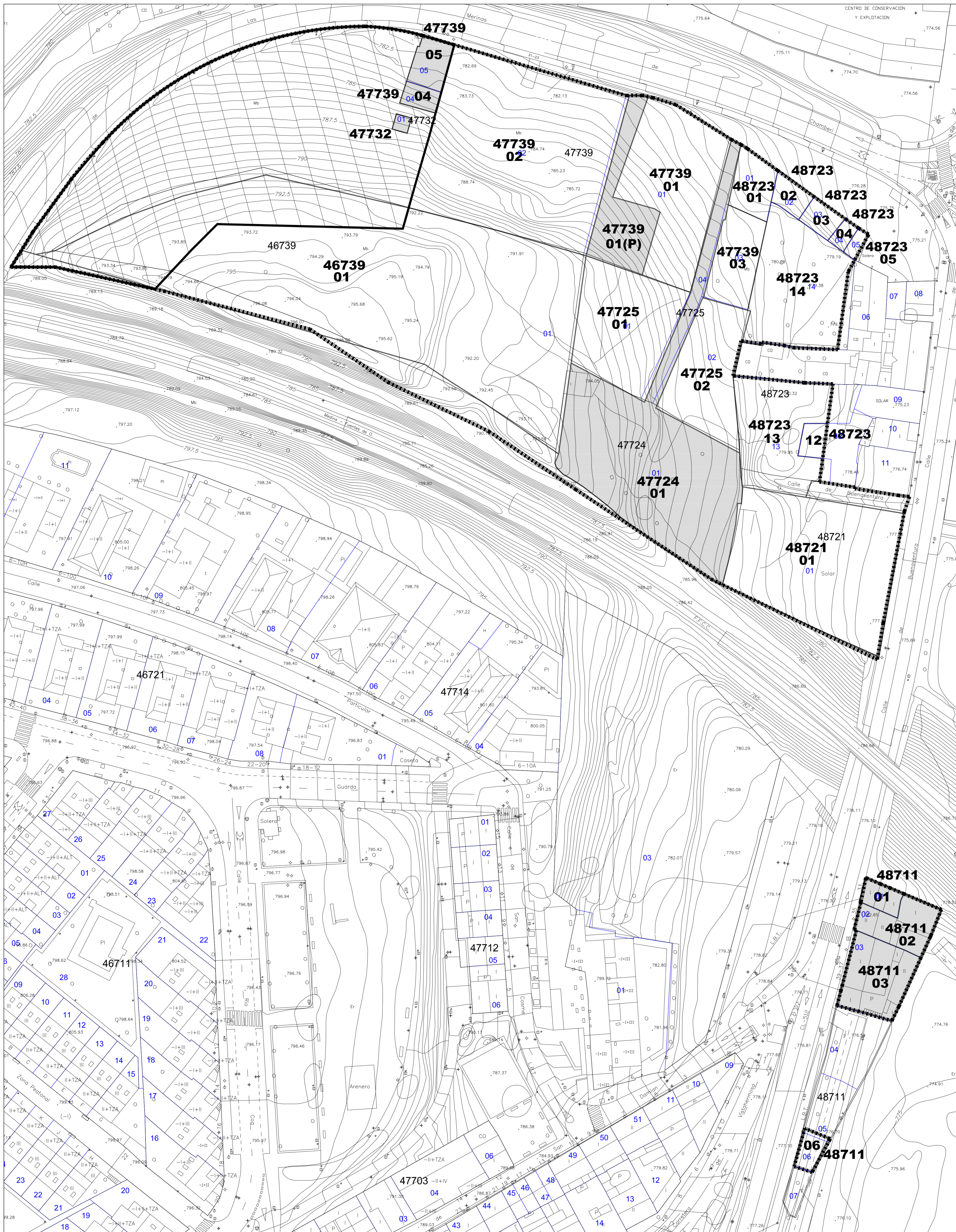
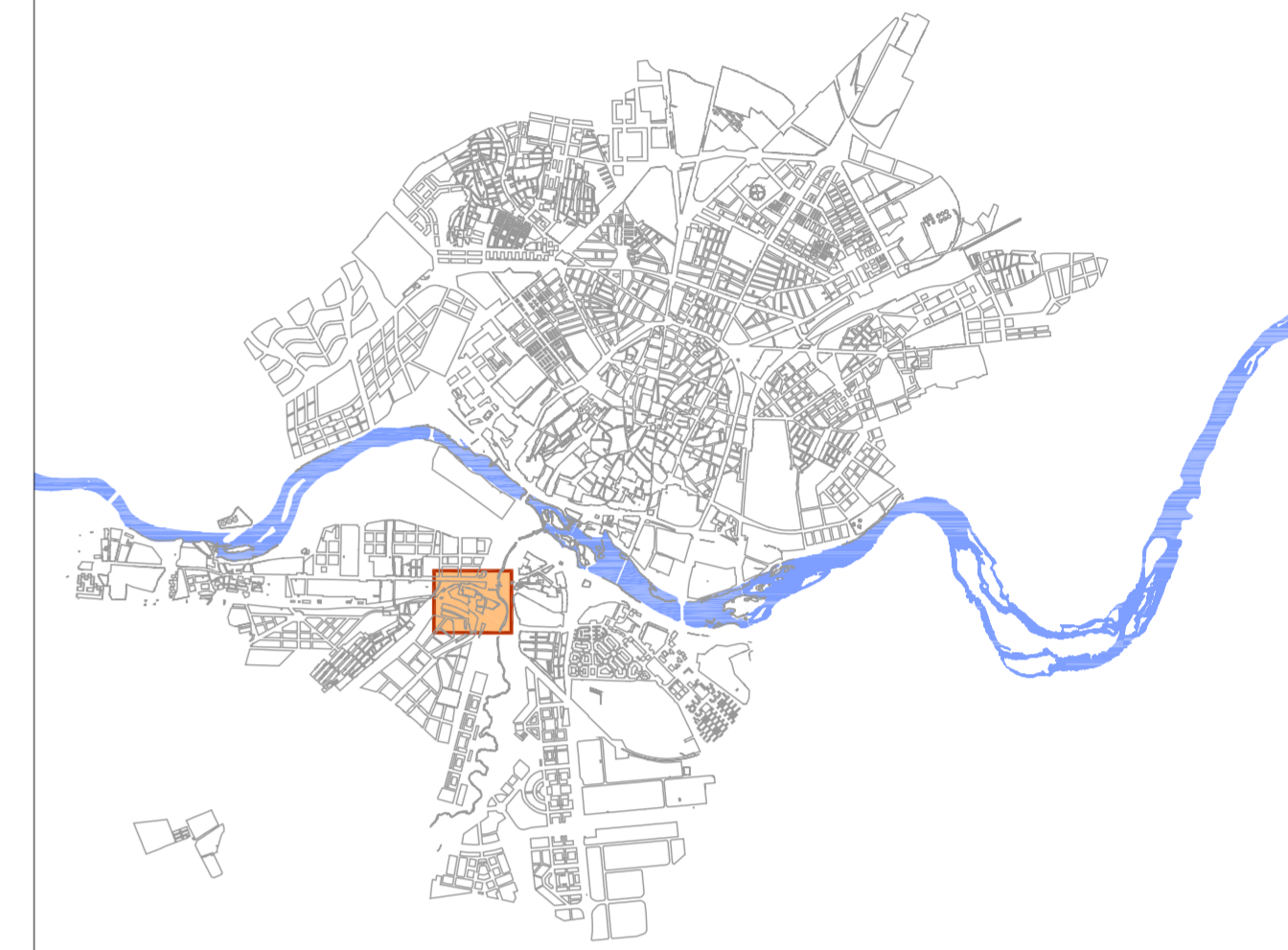
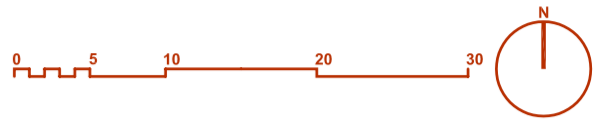


# APROBACIÓN DEFINITIVA Estudio de Detalle SU-NC.17 SALAMANCA

Documento: Planos Informativos  
Plano: 2-Parcelario

Escala: 1:500



- Delimitación del Sector: 21.229 m<sup>2</sup>
- Limite Parcela
- Parcelas Privadas con Derecho a Aprovechamiento
- Via Pecuaria, Incluida en el Sector