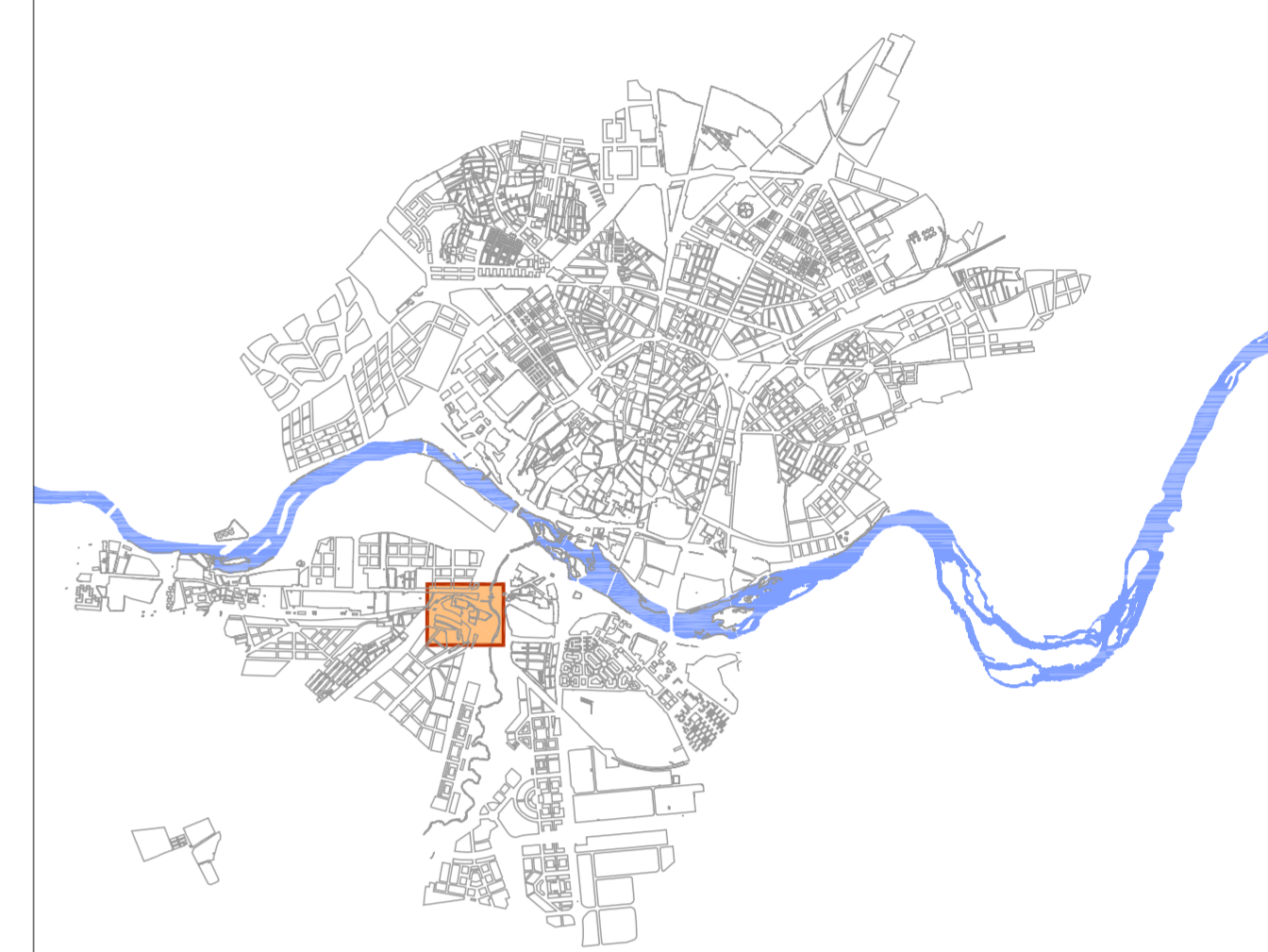
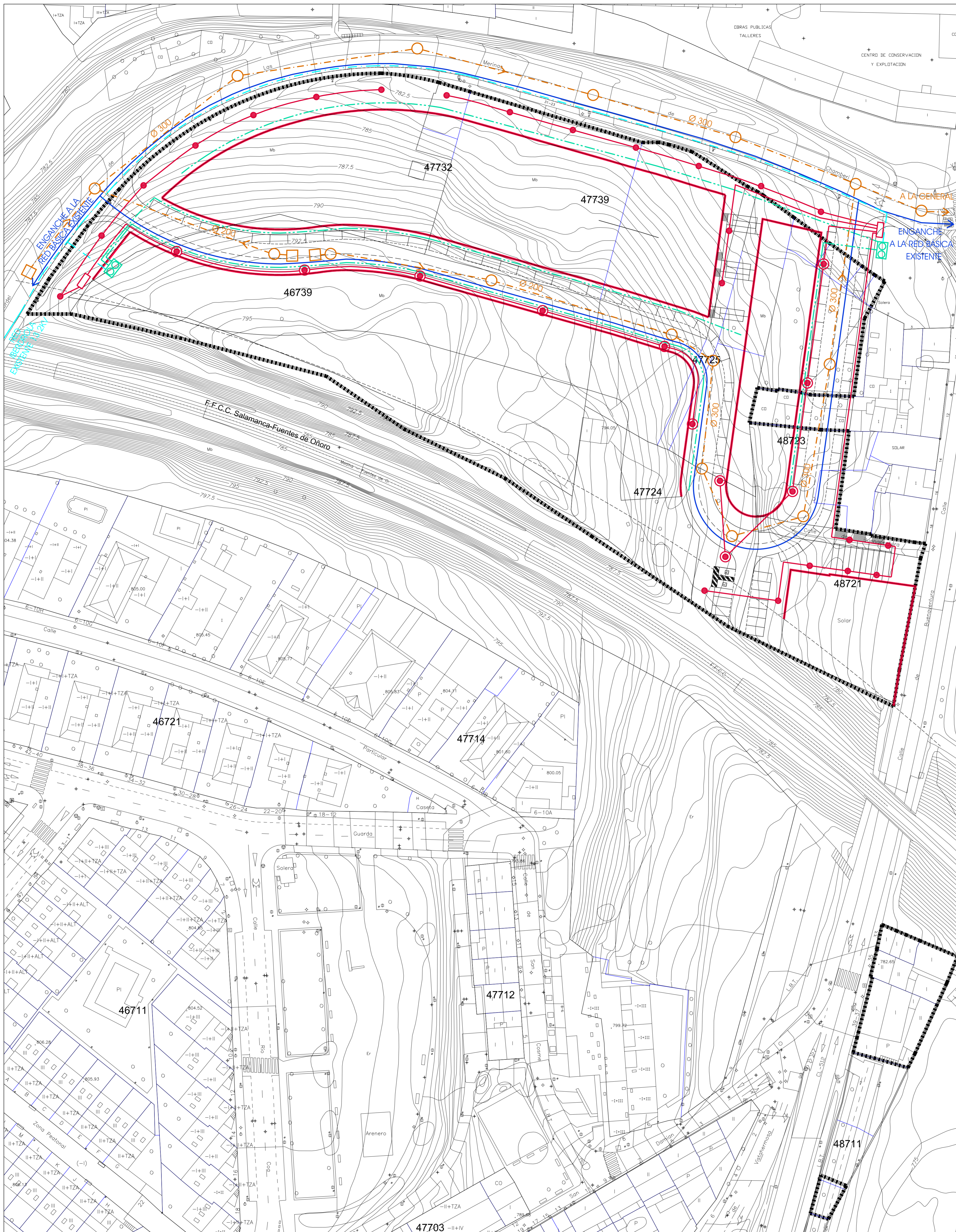
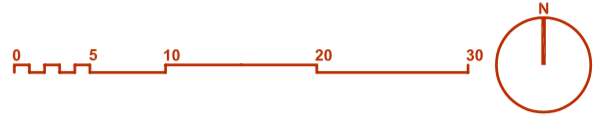


APROBACIÓN DEFINITIVA
Estudio de Detalle SU-NC.17
SALAMANCA

Documento: Planos de Ordenación
Plano: 4-Servicios Urbanos

Escala: 1:500



Sector SU-NC.17 Ctra. de Vecinos

----- Delimitación del Sector: 21.229 m²
----- Alineación oficial

Red de Alumbrado

- Red de Alumbrado
- Farola con Luminaria de 150 w.
- Báculo con Luminaria de 250 w.
- Centro de Mando

Red de Saneamiento

- Saneamiento
- Pozo de Registro
- Cámara de Descarga

Red de Abastecimiento

- Red de Abastecimiento

Energía Eléctrica

- Red existente Media Tensión
- Red de Media Tensión
- Red de Baja Tensión
- Transformador