Descubre la ribera del río Tormes y arroyo del Zurguén

Ayuntamiento de Salamanca

Savia
Red verde Salamanca

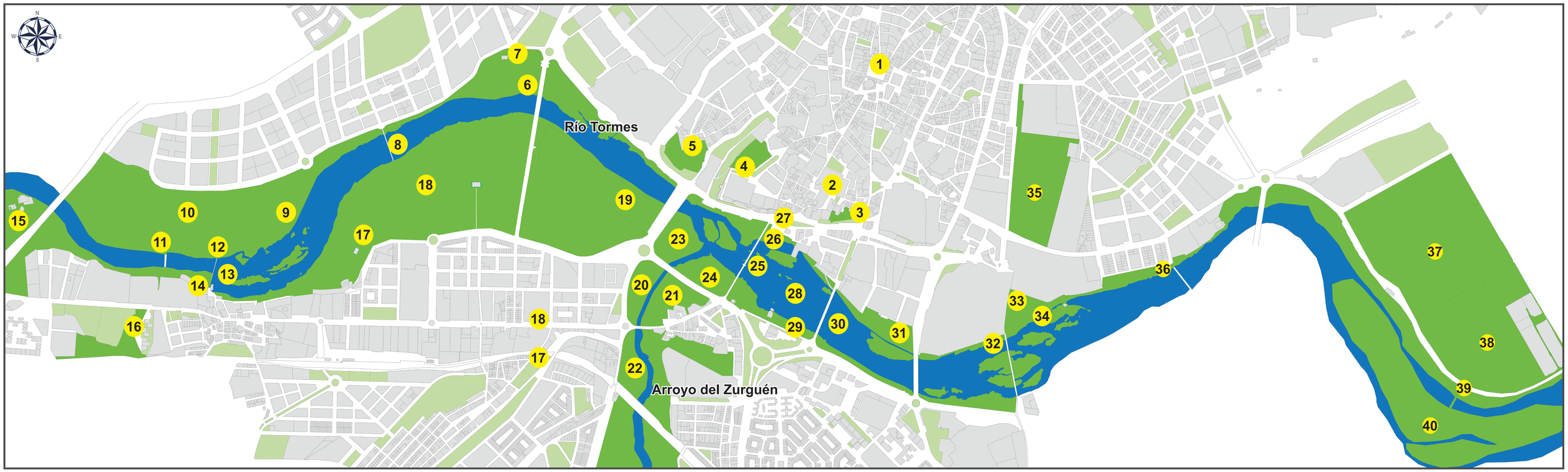





1 - Plaza Mayor
2 - Catedral Nueva y Catedral Vieja
3 - Huerto de Calixto y Melibea
4 - Parque Arqueológico del Botánico
5 - Cerro de San Vicente
6 - Parque Botánico de Huerta Otea
7 - Aula de las Energías
8 - Pasarela Tejares - Huerta Otea
9 - Noria de Sangre Huerta Otea
10 - Parque Corredores Verdes
11 - Pasarela Nueva Impulsión
12 - Pasarela Antigua Impulsión
13 - Pesquera de Tejares
14 - Aceña del Lazarillo
15 - Polvorín de Tejares
16 - Parque Lazarillo de Tormes
17 - Lonja y Áreas Recreativas
18 - Huertos Urbanos
19 - Complejo Deportivo Salas Bajas
20 - Parque Santa Cándida
21 - Parque Miguel Delibes
22 - Vaguada del Zurguén
23 - Parque Elio Antonio de Nebrija
24 - Zonas deportivas Puente Romano
25 - Puente Romano
26 - Verraco Romano
27 - Escultura Lazarillo de Tormes
28 - Pesquera del Arrabal
29 - Embarcadero del Río Tormes
30 - Puente Enrique Estevan
31 - Parque Fluvial
32 - Puente del Pradillo (ferrocarril)
33 - Parque de los Jerónimos
34 - Noria de los Jerónimos
35 - Parque de los Jesuitas
36 - Pasarela Salamanca - La Fontana
37 - Complejo Deportivo La Aldehuela
38 - Monte Utilidad Pública Aldehuela
39 - Pasarela Salamanca - Isla del Soto
40 - Isla del Soto (Sta. Marta de Tormes)

Más información parques y jardines

010
923279137

112