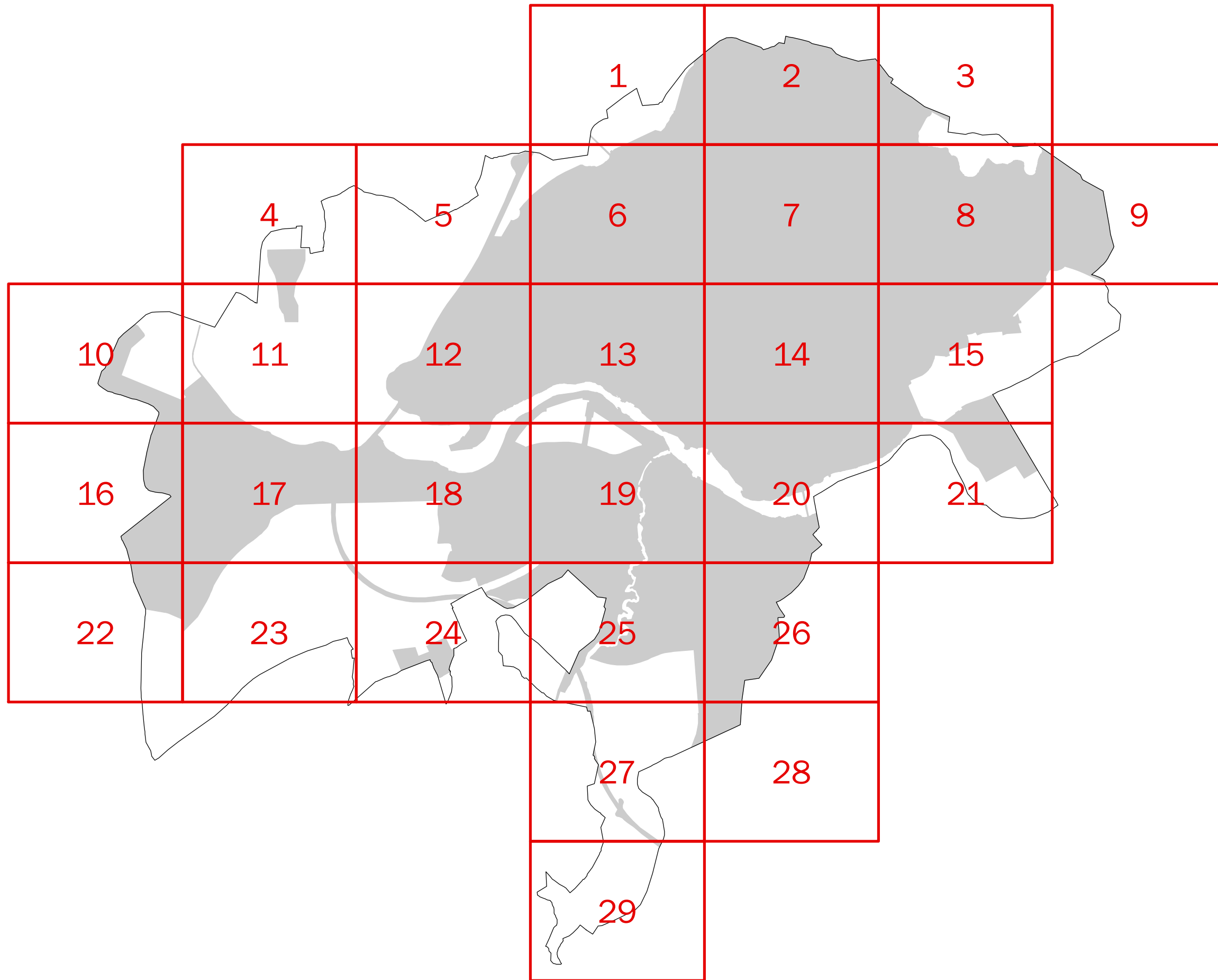




ACTUALIZACIÓN DEL MAPA ESTRATÉGICO DE RUIDO DE SALAMANCA 2019

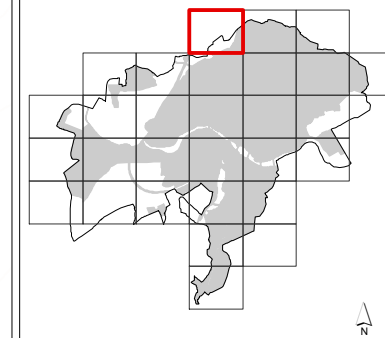
MAPAS IV
MAPAS DE CONFLICTO





MAPA ESTRATÉGICO
DE RUIDO DE
SALAMANCA

- MINUTA DE DISTRIBUCIÓN
- Hojas representadas
 - Hojas no representadas
-
- Término municipal
 - Área de estudio

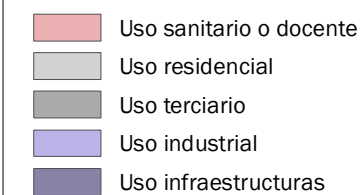


MAPA ESTRATÉGICO DE RUIDO DE SALAMANCA

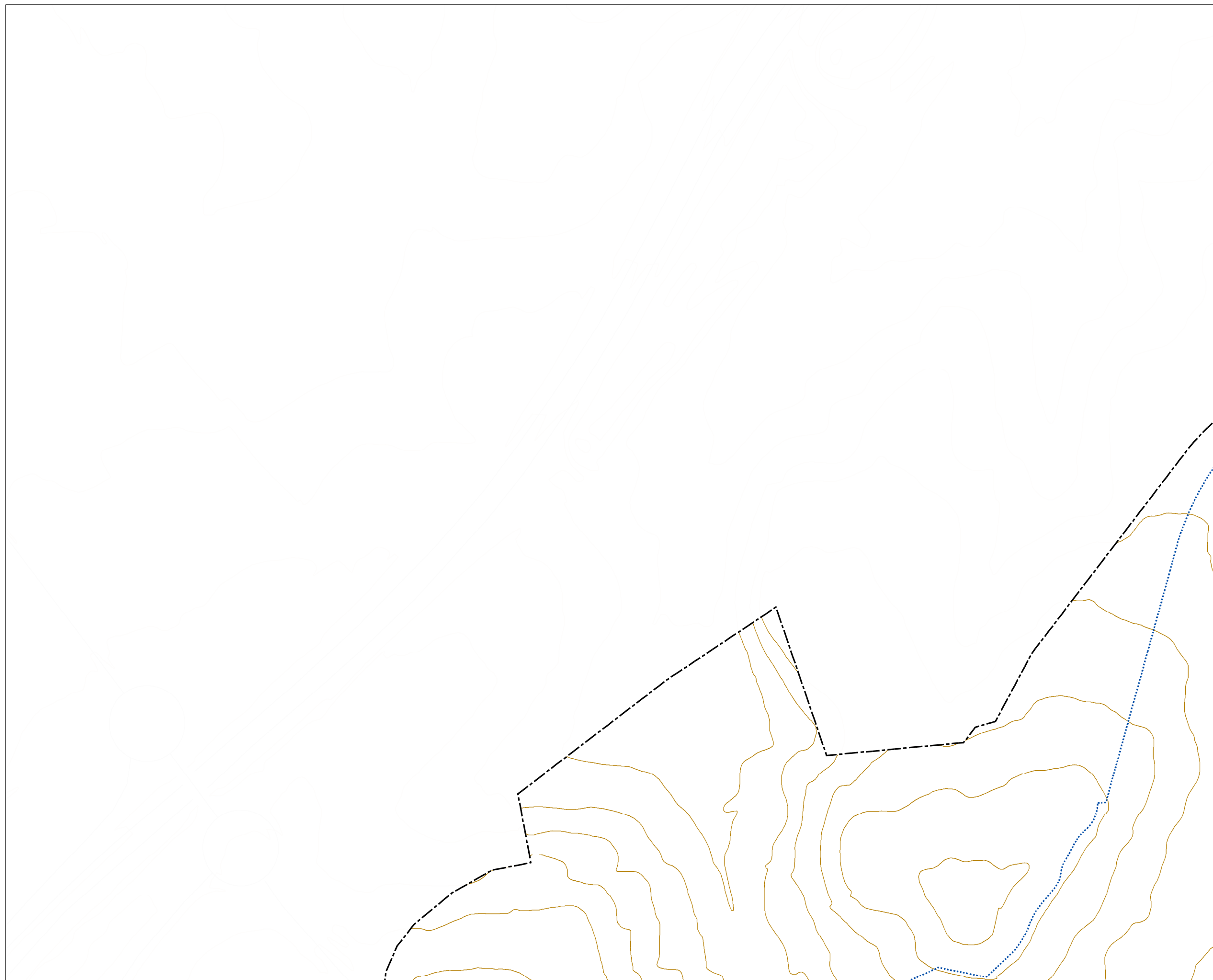
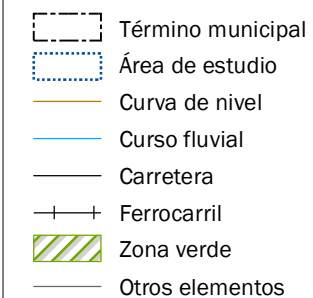
SUPERACIÓN DE LOS OBJETIVOS
DE CALIDAD ACÚSTICA EN
FUNCIÓN DE LA ZONIFICACIÓN
ACÚSTICA (dBA)

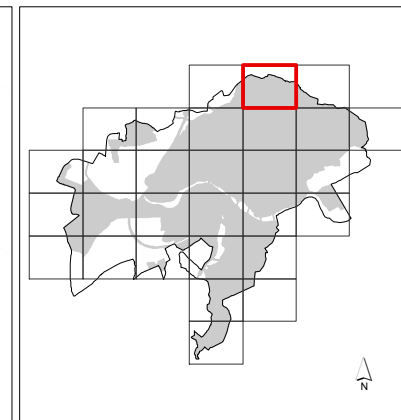
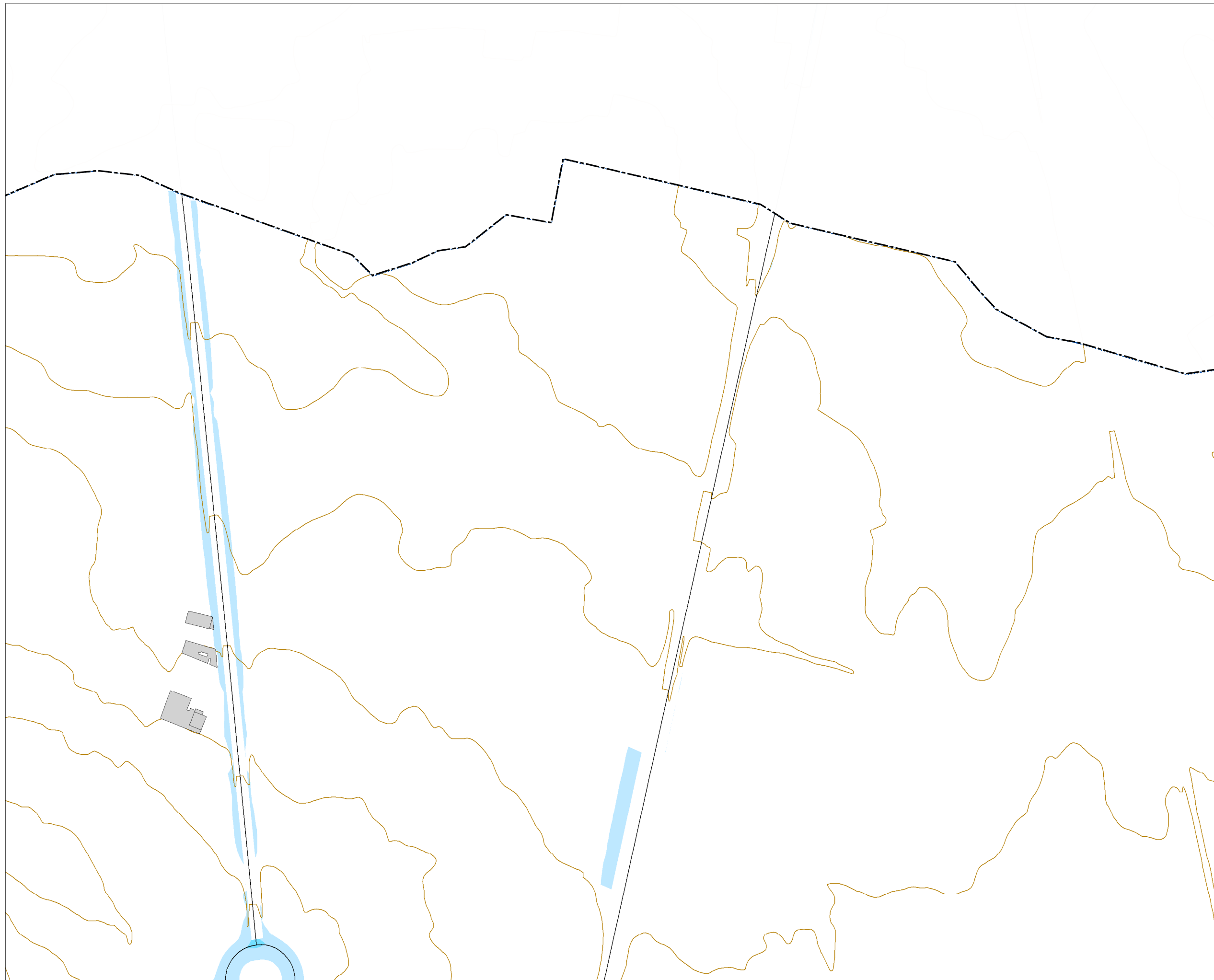


TIPOS DE EDIFICIOS



ELEMENTOS CARTOGRÁFICOS





MAPA ESTRATÉGICO DE RUIDO DE SALAMANCA

SUPERACIÓN DE LOS OBJETIVOS DE CALIDAD ACÚSTICA EN FUNCIÓN DE LA ZONIFICACIÓN ACÚSTICA (dBA)

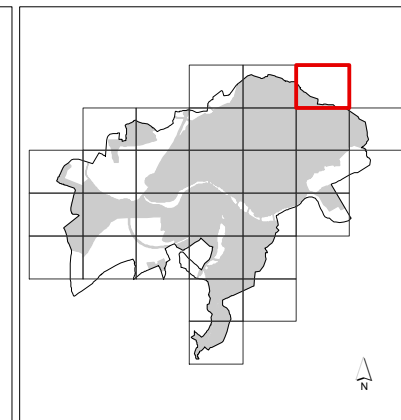
0-5	10-15
5-10	> 15

TIPOS DE EDIFICIOS

Usado sanitario o docente
Usado residencial
Usado terciario
Usado industrial
Usado infraestructuras





ELEMENTOS CARTOGRÁFICOS

- Término municipal
- Área de estudio
- Curva de nivel
- Curso fluvial
- Carretera
- Ferrocarril
- Zona verde
- Otros elementos








**MAPA ESTRATÉGICO
DE RUIDO DE
SALAMANCA**









**SUPERACIÓN DE LOS OBJETIVOS
DE CALIDAD ACÚSTICA EN
FUNCIÓN DE LA ZONIFICACIÓN
ACÚSTICA (dBA)**

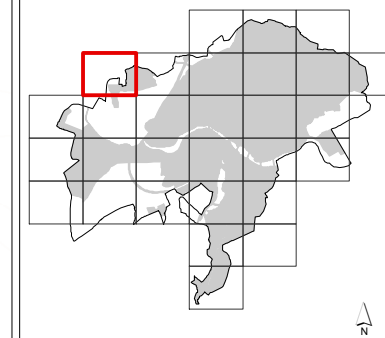
 0-5	 10-15
 5-10	 > 15

TIPOS DE EDIFICIOS

 Uso sanitario o docente
 Uso residencial
 Uso terciario
 Uso industrial
 Uso infraestructuras

ELEMENTOS CARTOGRÁFICOS

 Término municipal
 Área de estudio
 Curva de nivel
 Curso fluvial
 Carretera
 Ferrocarril
 Zona verde
 Otros elementos



MAPA ESTRATÉGICO DE RUIDO DE SALAMANCA

SUPERACIÓN DE LOS OBJETIVOS
DE CALIDAD ACÚSTICA EN
FUNCIÓN DE LA ZONIFICACIÓN
ACÚSTICA (dBA)

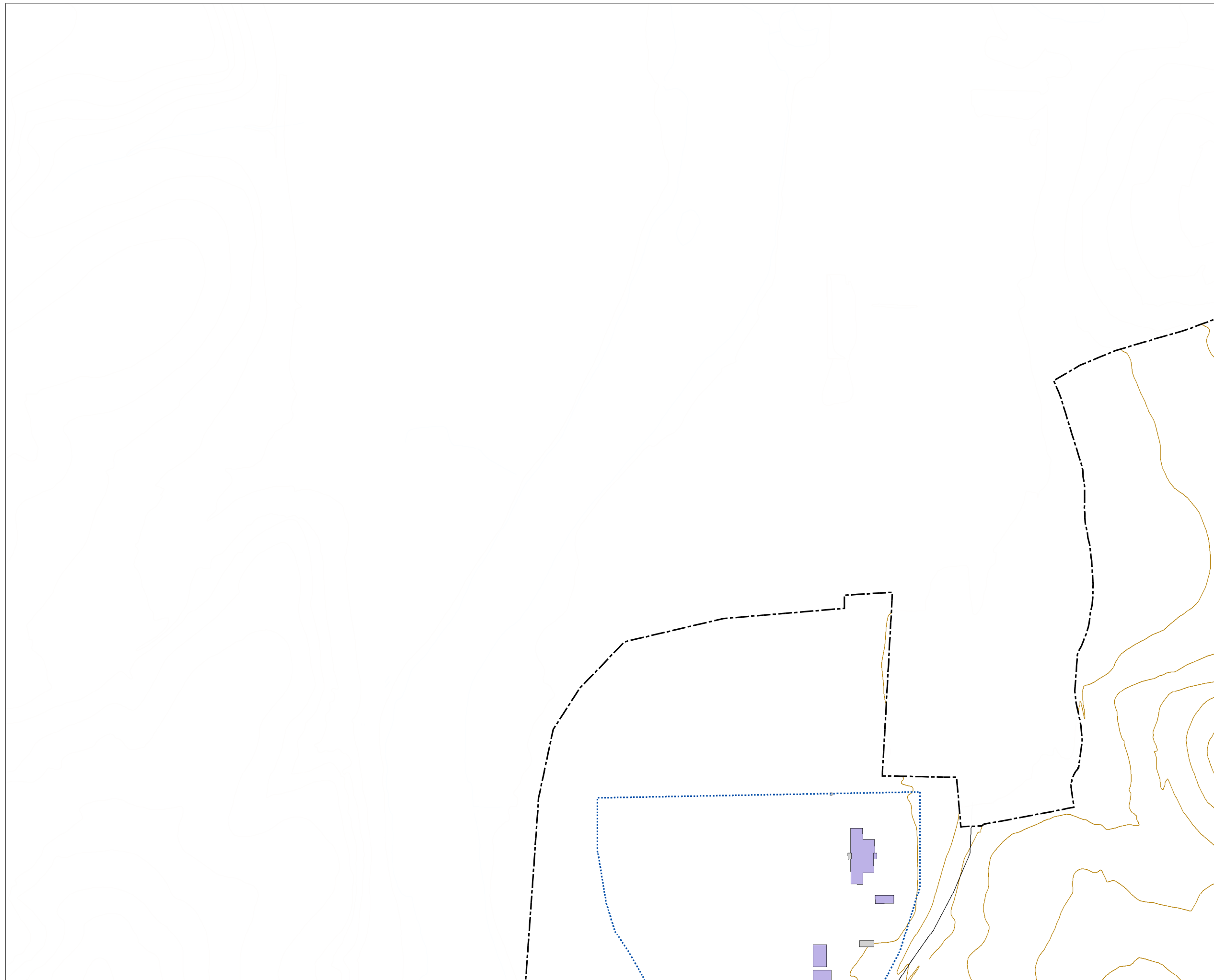


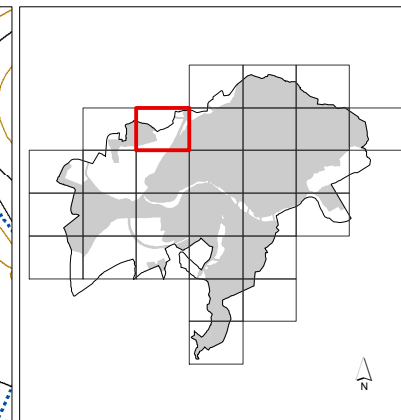
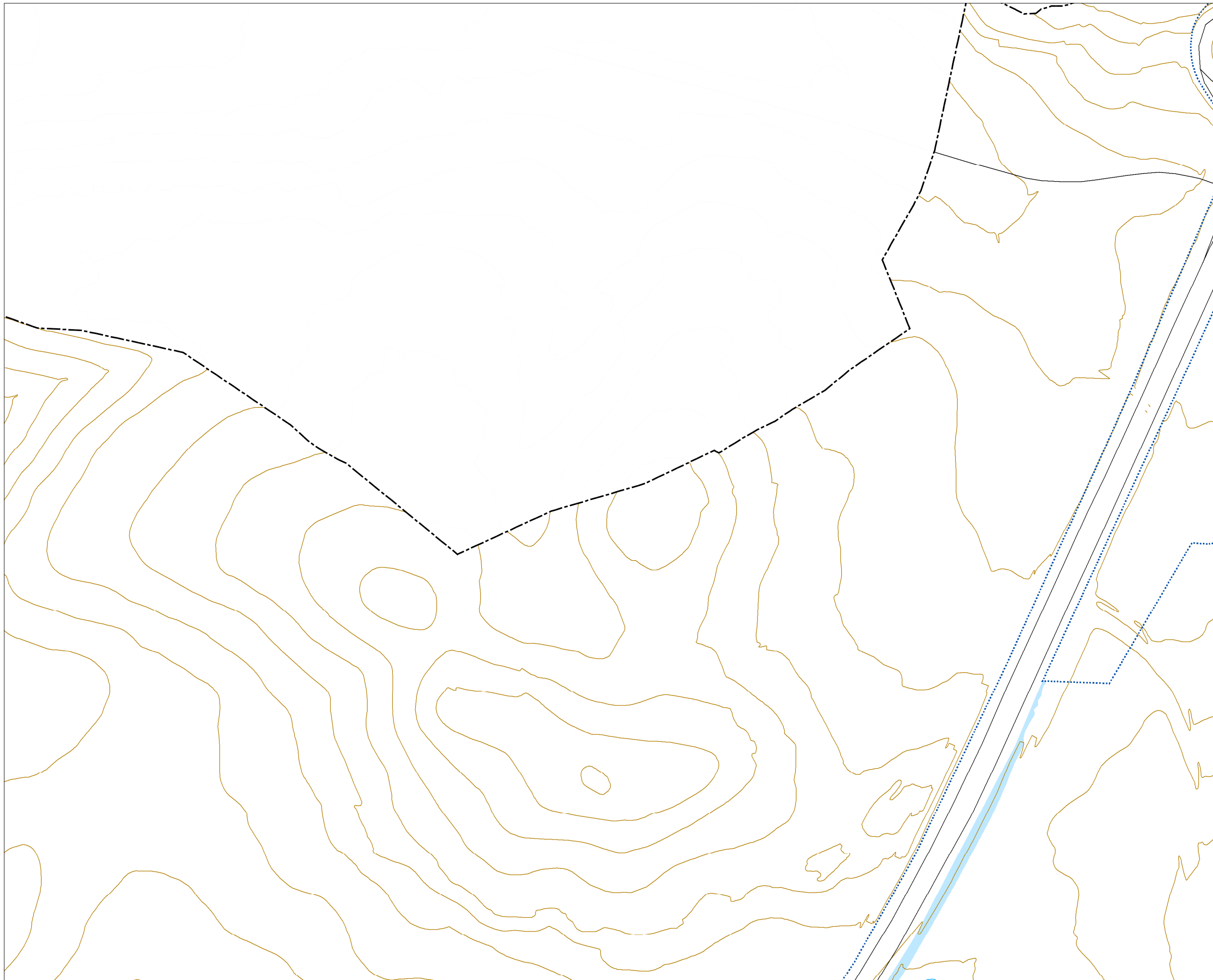
TIPOS DE EDIFICIOS

- Usos sanitarios o docentes
- Uso residencial
- Uso terciario
- Uso industrial
- Uso infraestructuras

ELEMENTOS CARTOGRÁFICOS

- Término municipal
- Área de estudio
- Curva de nivel
- Curso fluvial
- Carretera
- Ferrocarril
- Zona verde
- Otros elementos





MAPA ESTRATÉGICO DE RUIDO DE SALAMANCA

SUPERACIÓN DE LOS OBJETIVOS DE CALIDAD ACÚSTICA EN FUNCIÓN DE LA ZONIFICACIÓN ACÚSTICA (dBA)

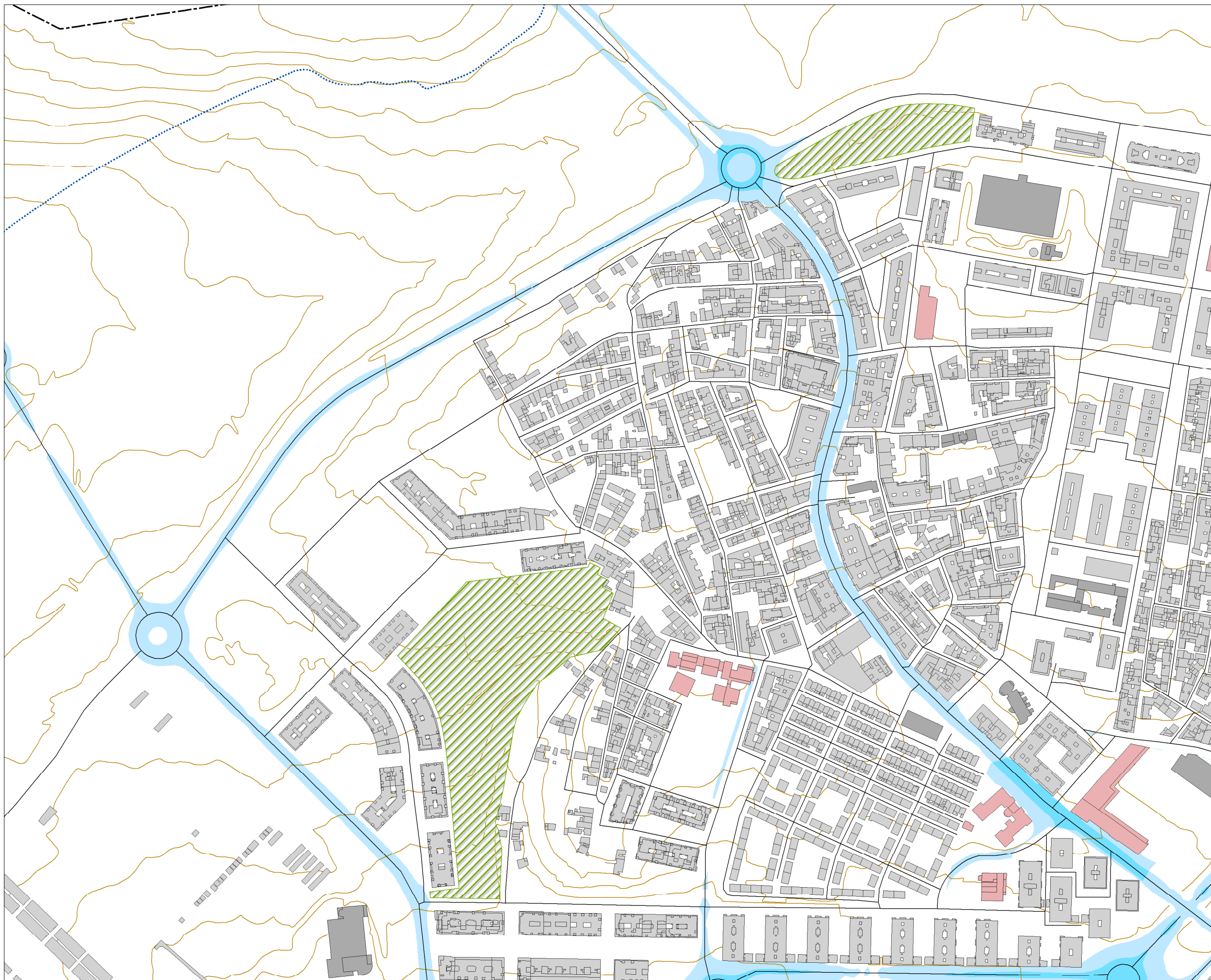
0-5	10-15
5-10	> 15

TIPOS DE EDIFICIOS

[Red box]	Uso sanitario o docente
[Grey box]	Uso residencial
[Dark grey box]	Uso terciario
[Purple box]	Uso industrial
[Dark purple box]	Uso infraestructuras

ELEMENTOS CARTOGRÁFICOS

[Dashed black line]	Término municipal
[Dotted blue line]	Área de estudio
[Brown line]	Curva de nivel
[Blue line]	Curso fluvial
[Black line]	Carretera
[Black line with cross-ticks]	Ferrocarril
[Green hatched box]	Zona verde
[Black line]	Otros elementos



MAPA ESTRATÉGICO DE RUIDO DE SALAMANCA

SUPERACIÓN DE LOS OBJETIVOS DE CALIDAD ACÚSTICA EN FUNCIÓN DE LA ZONIFICACIÓN ACÚSTICA (dBA)

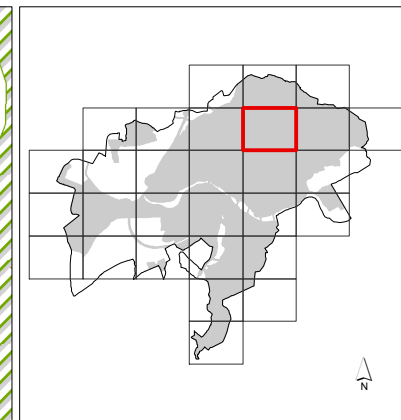
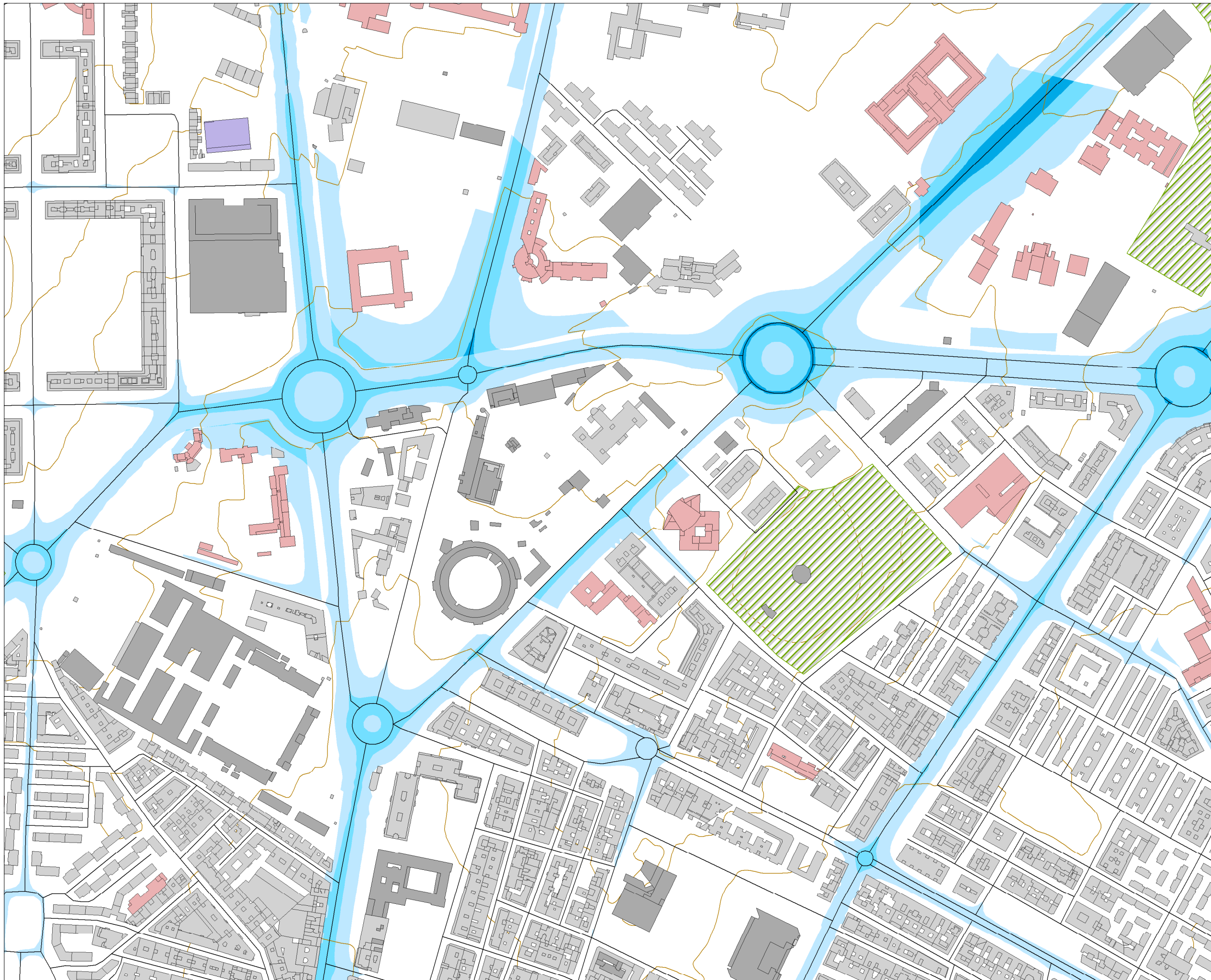
0-5	10-15
5-10	> 15

TIPOS DE EDIFICIOS

Useo sanitario o docente
Useo residencial
Useo terciario
Useo industrial
Useo infraestructuras

ELEMENTOS CARTOGRÁFICOS

- Término municipal
- Área de estudio
- Curva de nivel
- Curso fluvial
- Carretera
- Ferrocarril
- Zona verde
- Otros elementos



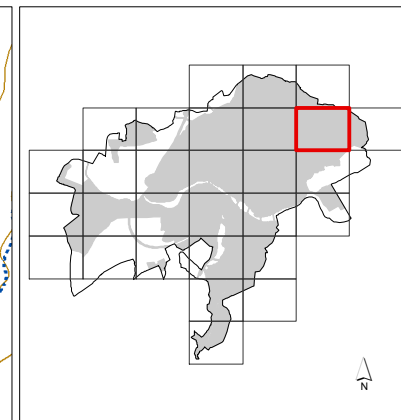
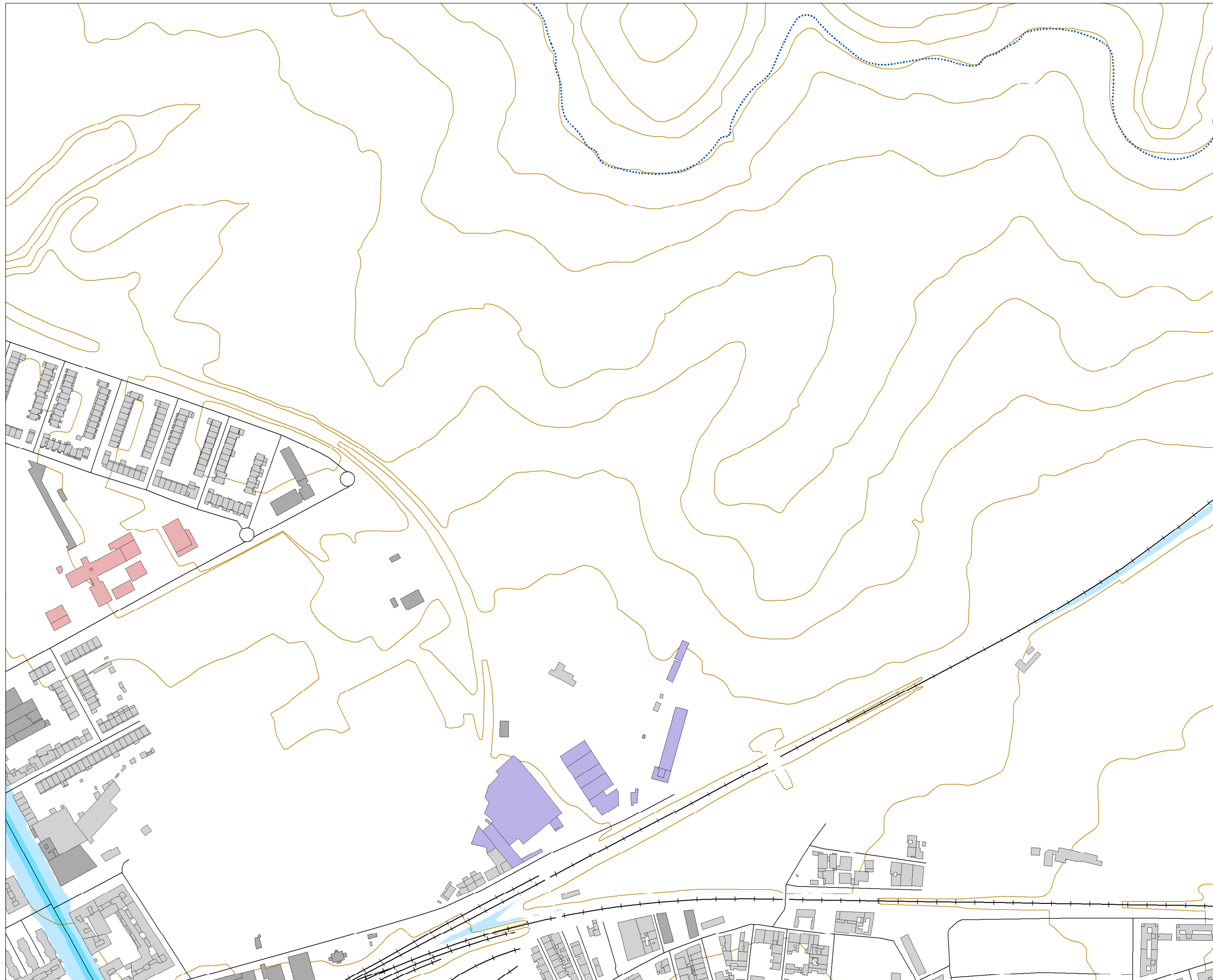
**MAPA ESTRATÉGICO
DE RUIDO DE
SALAMANCA**

**SUPERACIÓN DE LOS OBJETIVOS
DE CALIDAD ACÚSTICA EN
FUNCIÓN DE LA ZONIFICACIÓN
ACÚSTICA (dBA)**



- TIPOS DE EDIFICIOS**
- Uso sanitario o docente
 - Uso residencial
 - Uso terciario
 - Uso industrial
 - Uso infraestructuras

- ELEMENTOS CARTOGRÁFICOS**
- Término municipal
 - Área de estudio
 - Curva de nivel
 - Curso fluvial
 - Carretera
 - + Ferrocarril
 - Zona verde
 - Otros elementos



MAPA ESTRATÉGICO DE RUIDO DE SALAMANCA

SUPERACIÓN DE LOS OBJETIVOS DE CALIDAD ACÚSTICA EN FUNCIÓN DE LA ZONIFICACIÓN ACÚSTICA (dBA)

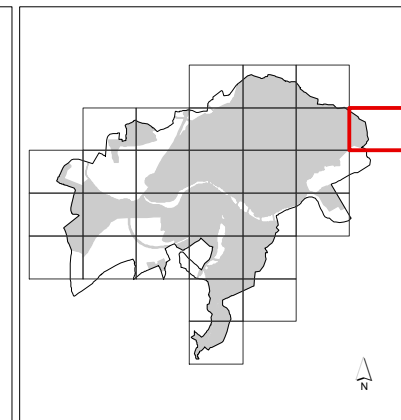
0-5	10-15
5-10	> 15

TIPOS DE EDIFICIOS

- Uso sanitario o docente
- Uso residencial
- Uso terciario
- Uso industrial
- Uso infraestructuras





ELEMENTOS CARTOGRÁFICOS

- Término municipal
- Área de estudio
- Curva de nivel
- Curso fluvial
- Carretera
- + Ferrocarril
- Zona verde
- Otros elementos








**MAPA ESTRATÉGICO
DE RUIDO DE
SALAMANCA**









**SUPERACIÓN DE LOS OBJETIVOS
DE CALIDAD ACÚSTICA EN
FUNCIÓN DE LA ZONIFICACIÓN
ACÚSTICA (dBA)**

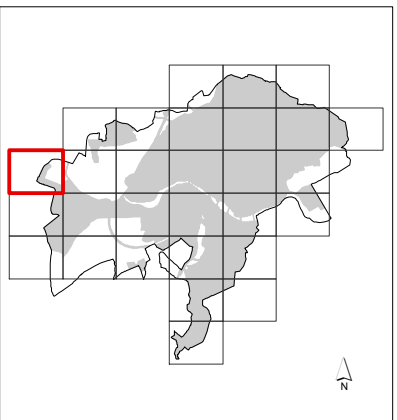
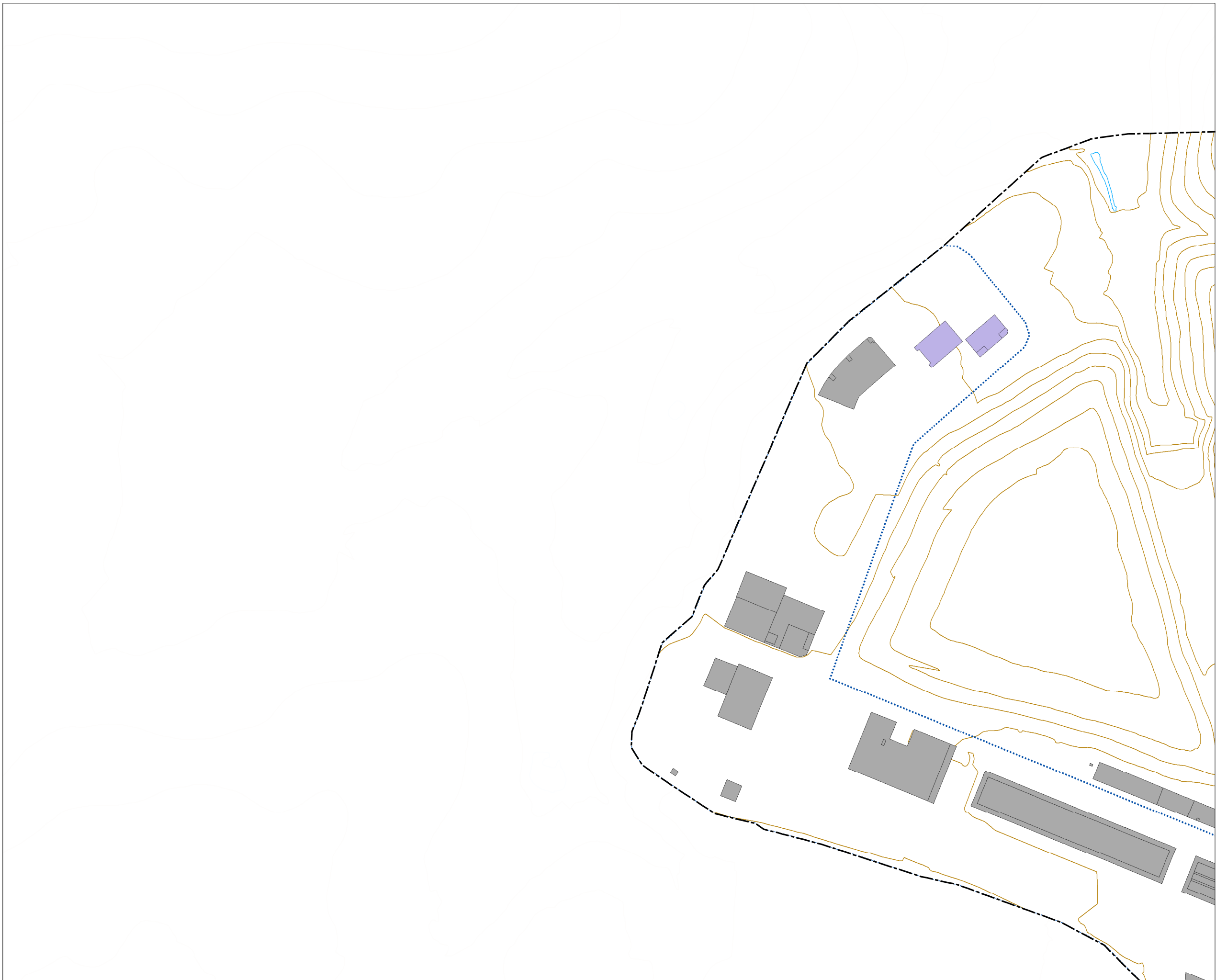
 0-5	 10-15
 5-10	 > 15

TIPOS DE EDIFICIOS

 Uso sanitario o docente
 Uso residencial
 Uso terciario
 Uso industrial
 Uso infraestructuras

ELEMENTOS CARTOGRÁFICOS

 Término municipal
 Área de estudio
 Curva de nivel
 Curso fluvial
 Carretera
 Ferrocarril
 Zona verde
 Otros elementos



**MAPA ESTRATÉGICO
DE RUIDO DE
SALAMANCA**

SUPERACIÓN DE LOS OBJETIVOS DE CALIDAD ACÚSTICA EN FUNCIÓN DE LA ZONIFICACIÓN ACÚSTICA (dBA)

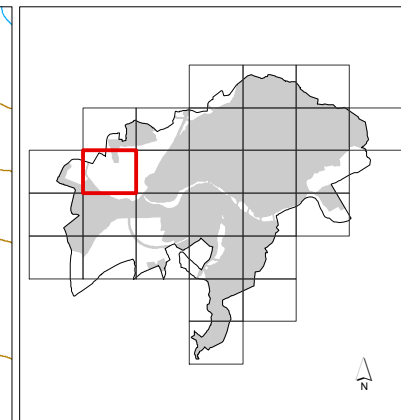
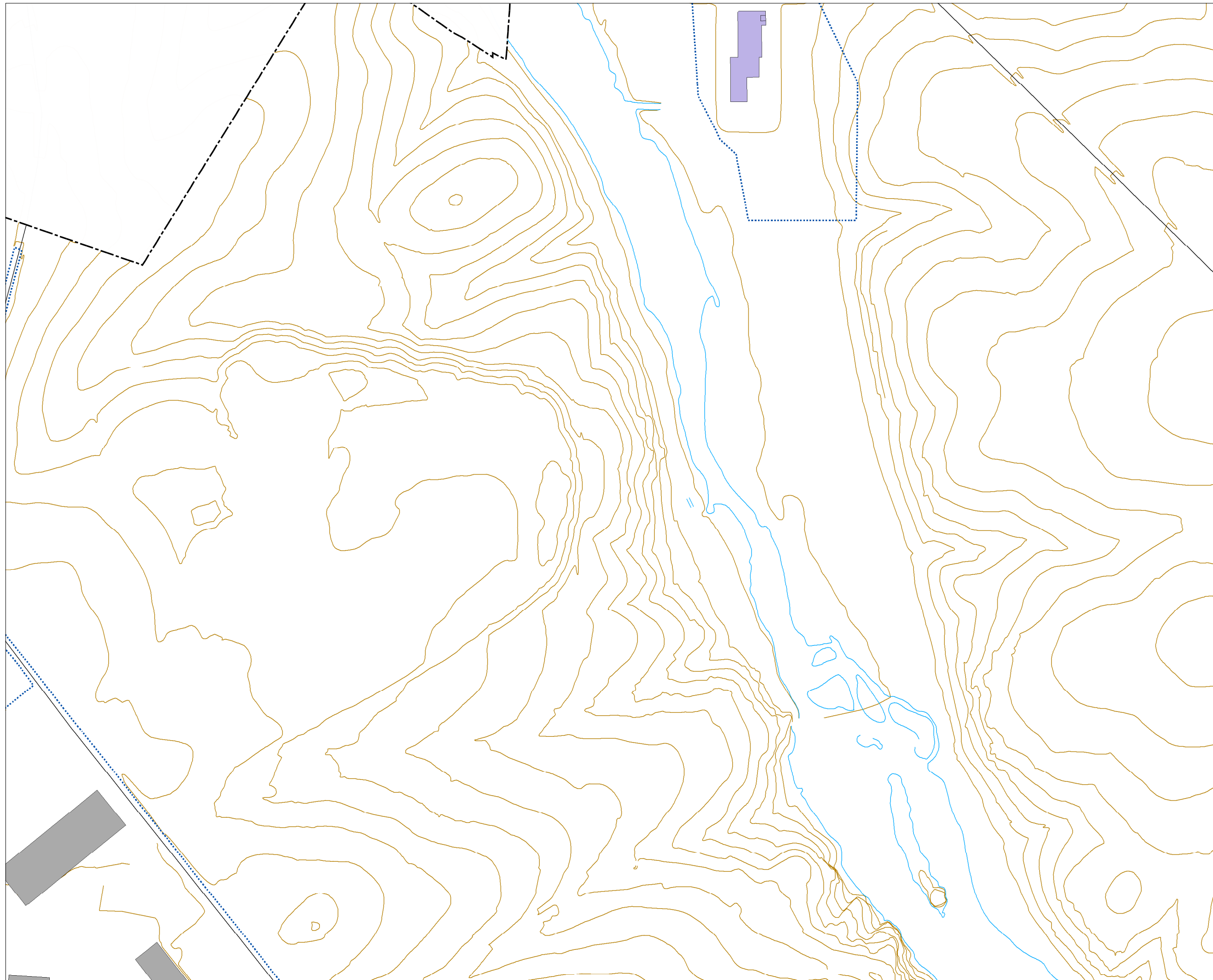
0-5	10-15
5-10	> 15

TIPOS DE EDIFICIOS

[Red box]	Uso sanitario o docente
[Grey box]	Uso residencial
[Dark grey box]	Uso terciario
[Purple box]	Uso industrial
[Dark purple box]	Uso infraestructuras





ELEMENTOS CARTOGRÁFICOS

[Dashed black line]	Término municipal
[Blue dotted line]	Área de estudio
[Yellow line]	Curva de nivel
[Light blue line]	Curso fluvial
[Solid black line]	Carretera
[Black line with cross-ticks]	Ferrocarril
[Green hatched area]	Zona verde
[Thin black line]	Otros elementos








**MAPA ESTRATÉGICO
DE RUIDO DE
SALAMANCA**









**SUPERACIÓN DE LOS OBJETIVOS
DE CALIDAD ACÚSTICA EN
FUNCIÓN DE LA ZONIFICACIÓN
ACÚSTICA (dBA)**

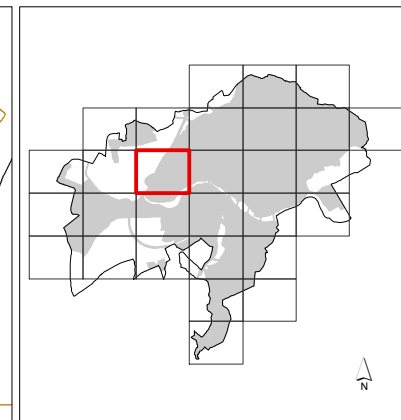
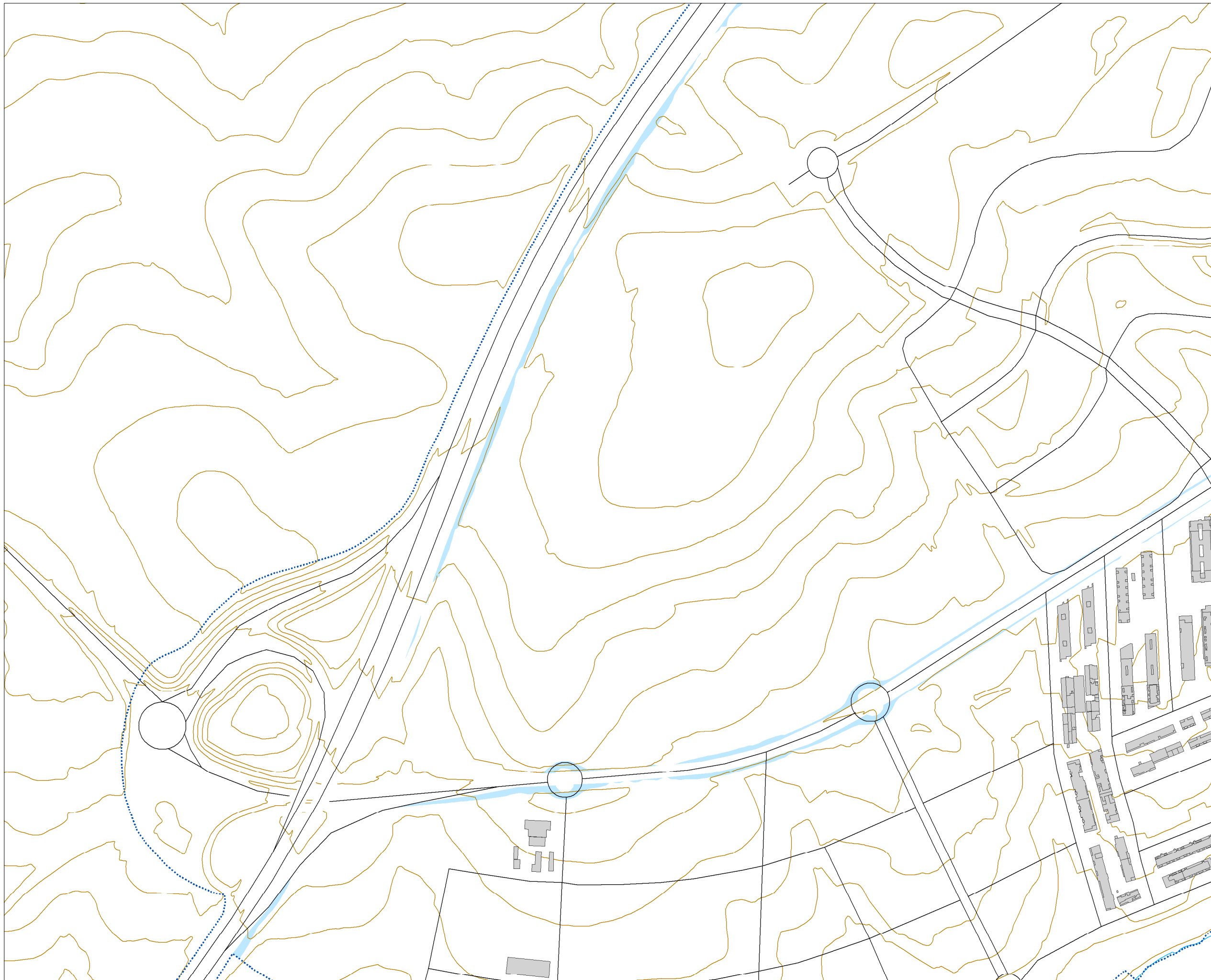
 0-5	 10-15
 5-10	 > 15

TIPOS DE EDIFICIOS

 Uso sanitario o docente
 Uso residencial
 Uso terciario
 Uso industrial
 Uso infraestructuras

ELEMENTOS CARTOGRÁFICOS

 Término municipal
 Área de estudio
 Curva de nivel
 Curso fluvial
 Carretera
 Ferrocarril
 Zona verde
 Otros elementos



**MAPA ESTRATÉGICO
DE RUIDO DE
SALAMANCA**

**SUPERACIÓN DE LOS OBJETIVOS
DE CALIDAD ACÚSTICA EN
FUNCIÓN DE LA ZONIFICACIÓN
ACÚSTICA (dBA)**

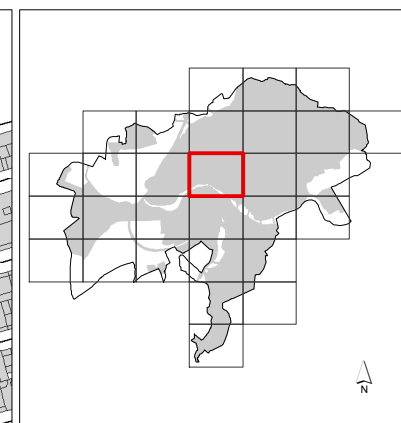
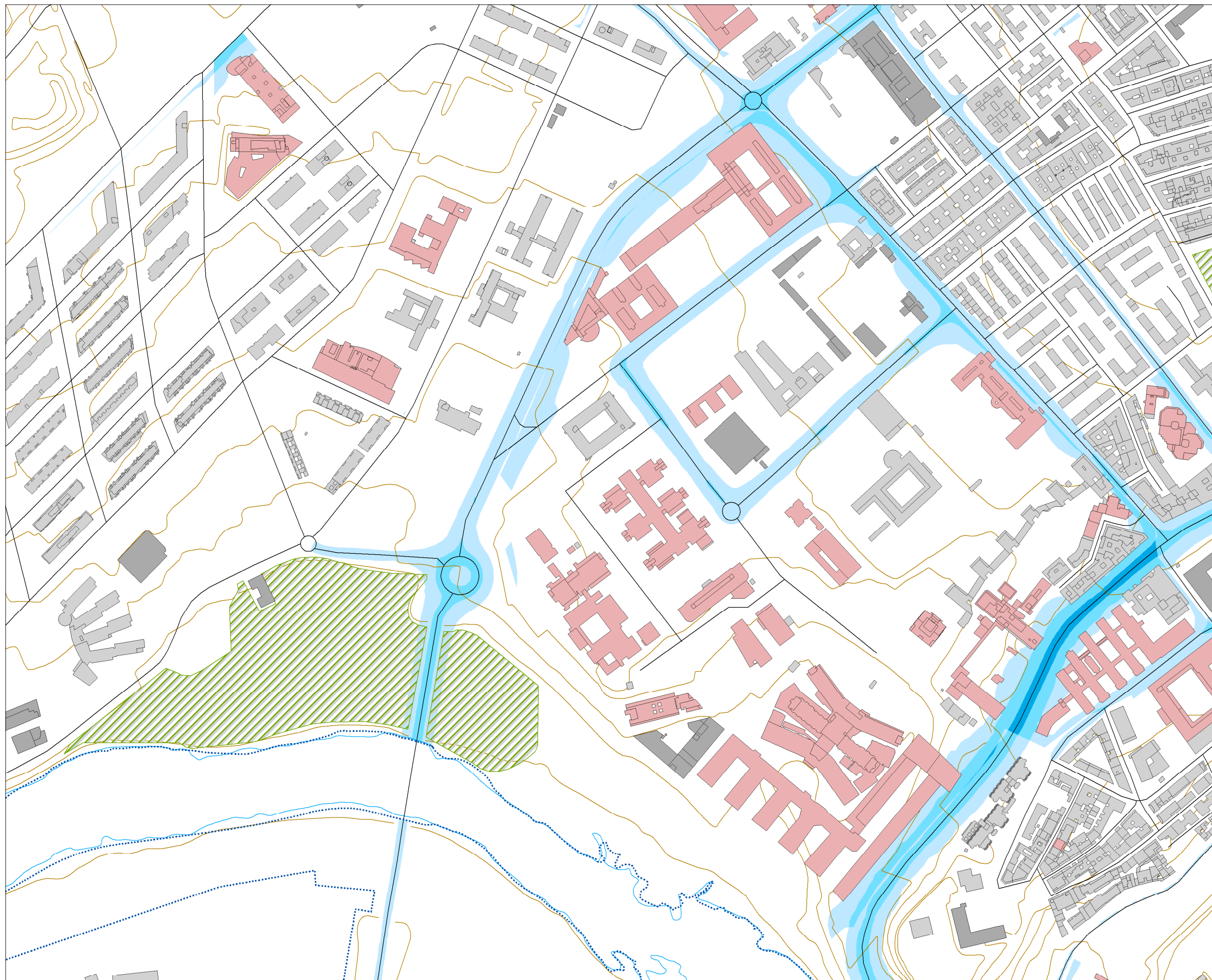


TIPOS DE EDIFICIOS

- Uso sanitario o docente
- Uso residencial
- Uso terciario
- Uso industrial
- Uso infraestructuras

ELEMENTOS CARTOGRÁFICOS

- Término municipal
- Área de estudio
- Curva de nivel
- Curso fluvial
- Carretera
- ++ Ferrocarril
- Zona verde
- Otros elementos



MAPA ESTRATÉGICO DE RUIDO DE SALAMANCA

SUPERACIÓN DE LOS OBJETIVOS DE CALIDAD ACÚSTICA EN FUNCIÓN DE LA ZONIFICACIÓN ACÚSTICA (dBA)

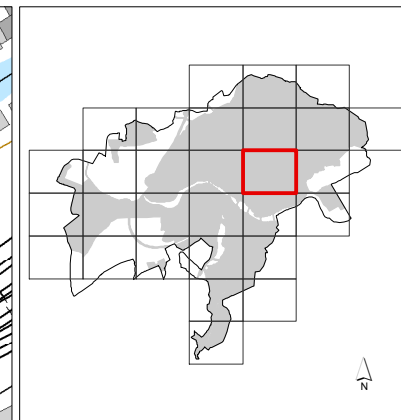
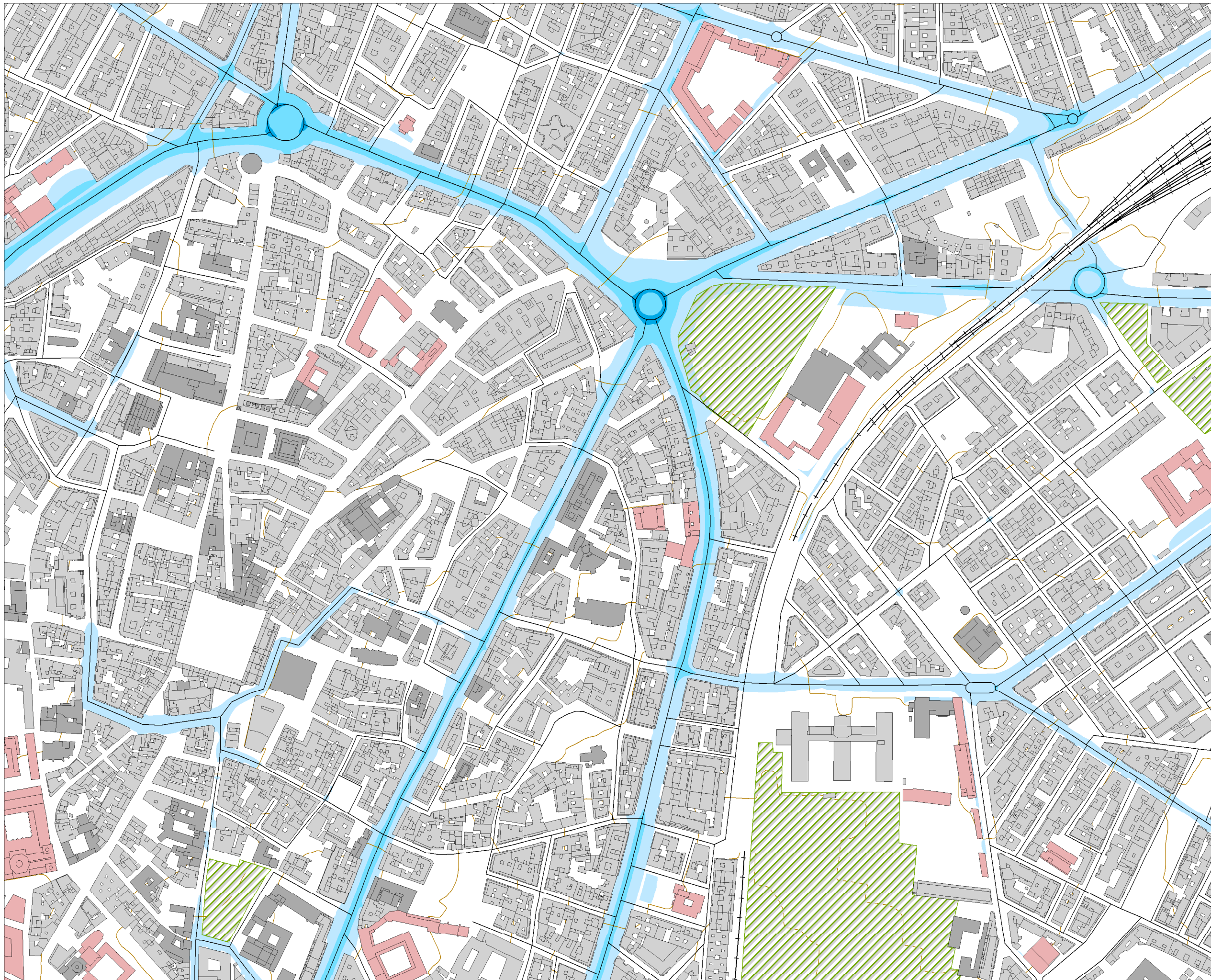
0-5	10-15
5-10	> 15

TIPOS DE EDIFICIOS

- Uso sanitario o docente
- Uso residencial
- Uso terciario
- Uso industrial
- Uso infraestructuras

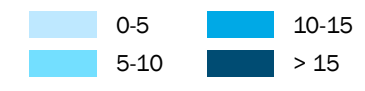
ELEMENTOS CARTOGRÁFICOS

- Término municipal
- Área de estudio
- Curva de nivel
- Curso fluvial
- Carretera
- + Ferrocarril
- Zona verde
- Otros elementos



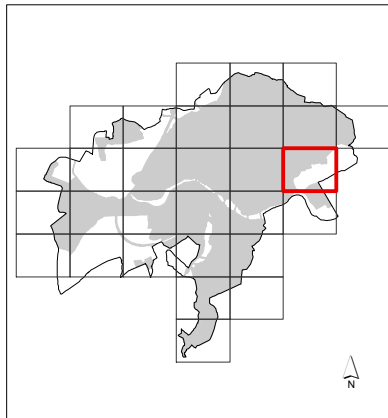
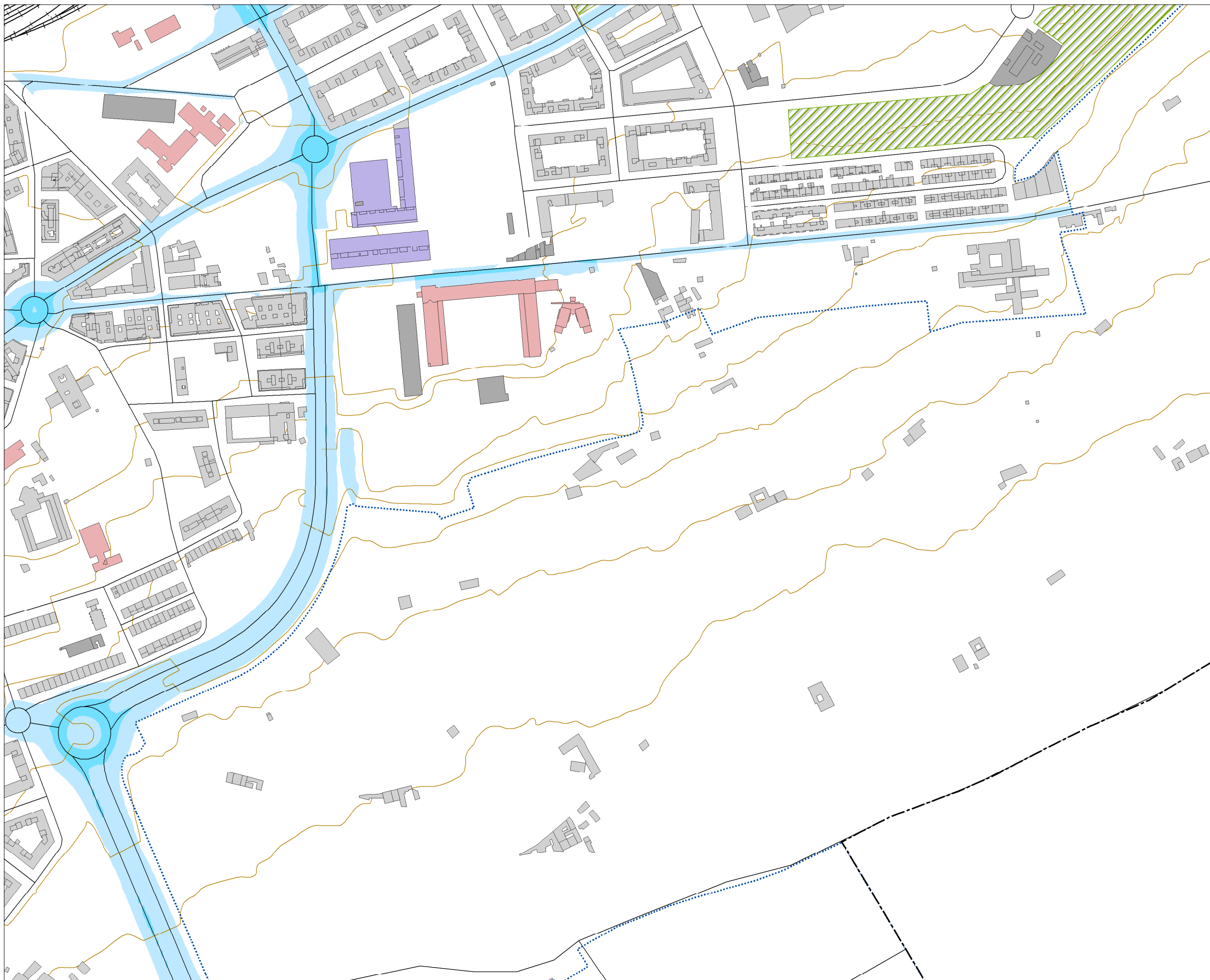
**MAPA ESTRATÉGICO
DE RUIDO DE
SALAMANCA**

SUPERACIÓN DE LOS OBJETIVOS
DE CALIDAD ACÚSTICA EN
FUNCIÓN DE LA ZONIFICACIÓN
ACÚSTICA (dBA)



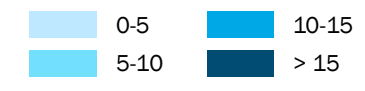
- TIPOS DE EDIFICIOS**
- Usos sanitarios o docentes
 - Usos residenciales
 - Usos terciarios
 - Usos industriales
 - Usos de infraestructuras

- ELEMENTOS CARTOGRÁFICOS**
- Término municipal
 - Área de estudio
 - Curva de nivel
 - Curso fluvial
 - Carretera
 - Ferrocarril
 - Zona verde
 - Otros elementos








**MAPA ESTRATÉGICO
DE RUIDO DE
SALAMANCA**









**SUPERACIÓN DE LOS OBJETIVOS
DE CALIDAD ACÚSTICA EN
FUNCIÓN DE LA ZONIFICACIÓN
ACÚSTICA (dBA)**

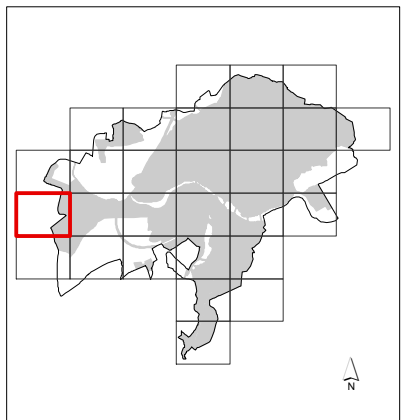
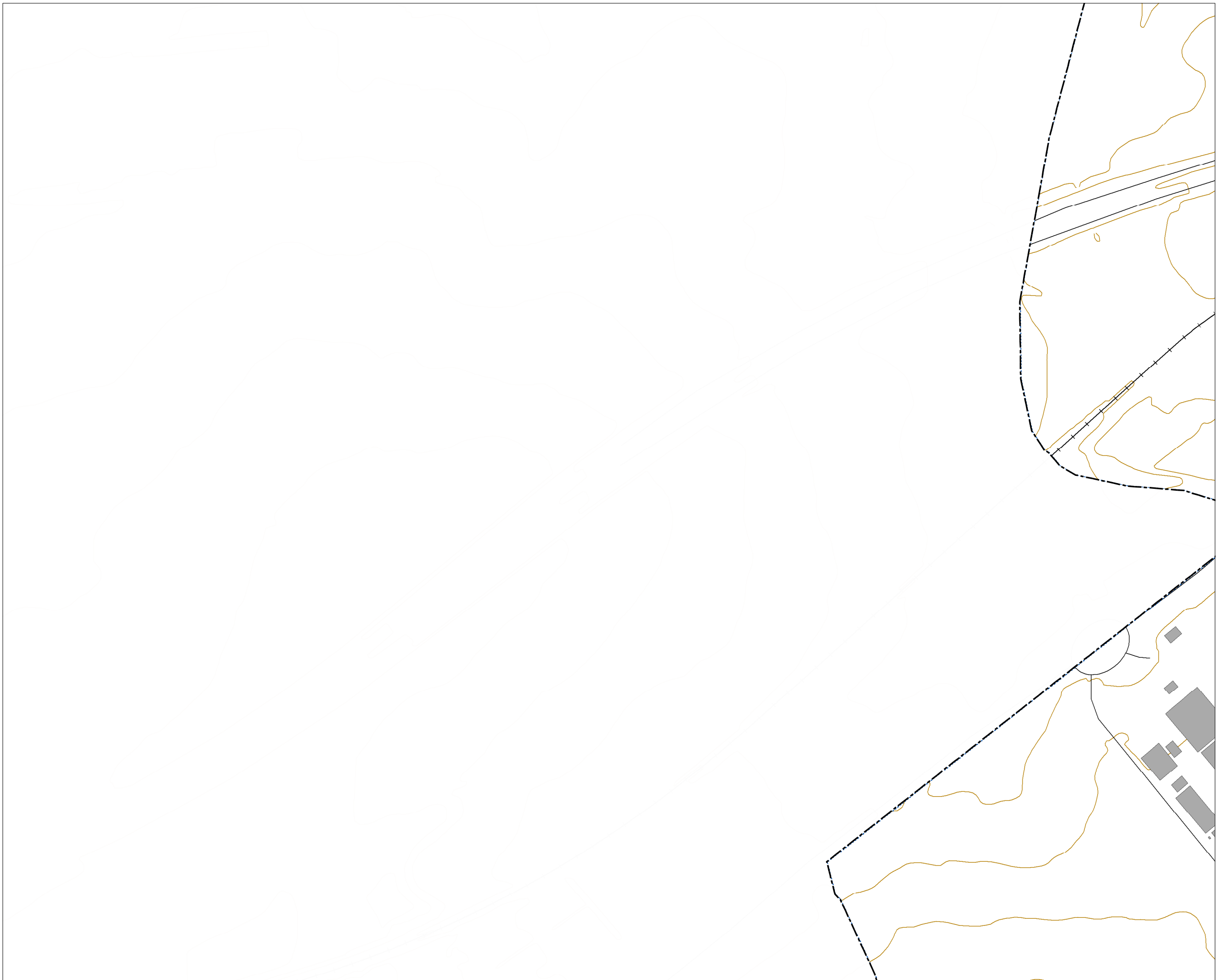


TIPOS DE EDIFICIOS

-  Uso sanitario o docente
-  Uso residencial
-  Uso terciario
-  Uso industrial
-  Uso infraestructuras

ELEMENTOS CARTOGRÁFICOS

-  Término municipal
-  Área de estudio
-  Curva de nivel
-  Curso fluvial
-  Carretera
-  Ferrocarril
-  Zona verde
-  Otros elementos



**MAPA ESTRATÉGICO
DE RUIDO DE
SALAMANCA**

**SUPERACIÓN DE LOS OBJETIVOS
DE CALIDAD ACÚSTICA EN
FUNCIÓN DE LA ZONIFICACIÓN
ACÚSTICA (dB(A))**

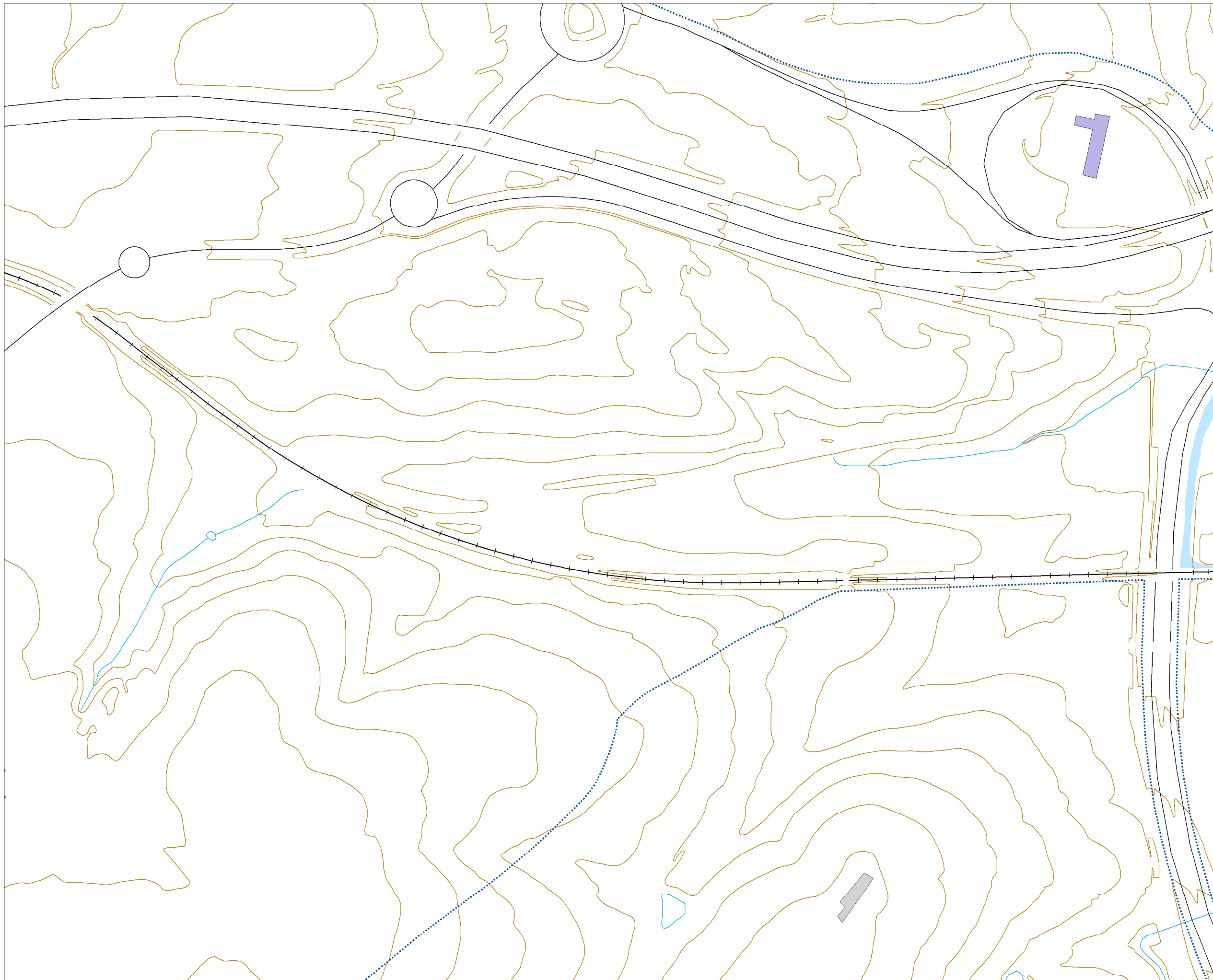
0-5	10-15
5-10	> 15

TIPOS DE EDIFICIOS

Useo sanitario o docente
Useo residencial
Useo terciario
Useo industrial
Useo infraestructuras

ELEMENTOS CARTOGRÁFICOS

Término municipal
Área de estudio
Curva de nivel
Curso fluvial
Carretera
Ferrocarril
Zona verde
Otros elementos



**MAPA ESTRATÉGICO
DE RUIDO DE
SALAMANCA**

**SUPERACIÓN DE LOS OBJETIVOS
DE CALIDAD ACÚSTICA EN
FUNCIÓN DE LA ZONIFICACIÓN
ACÚSTICA (dBA)**

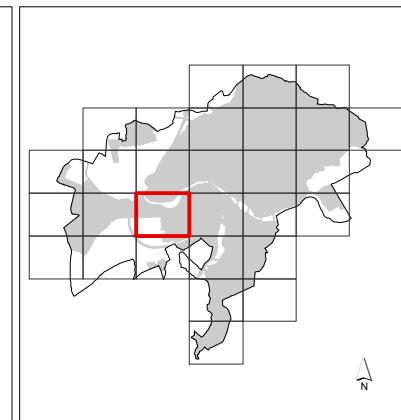
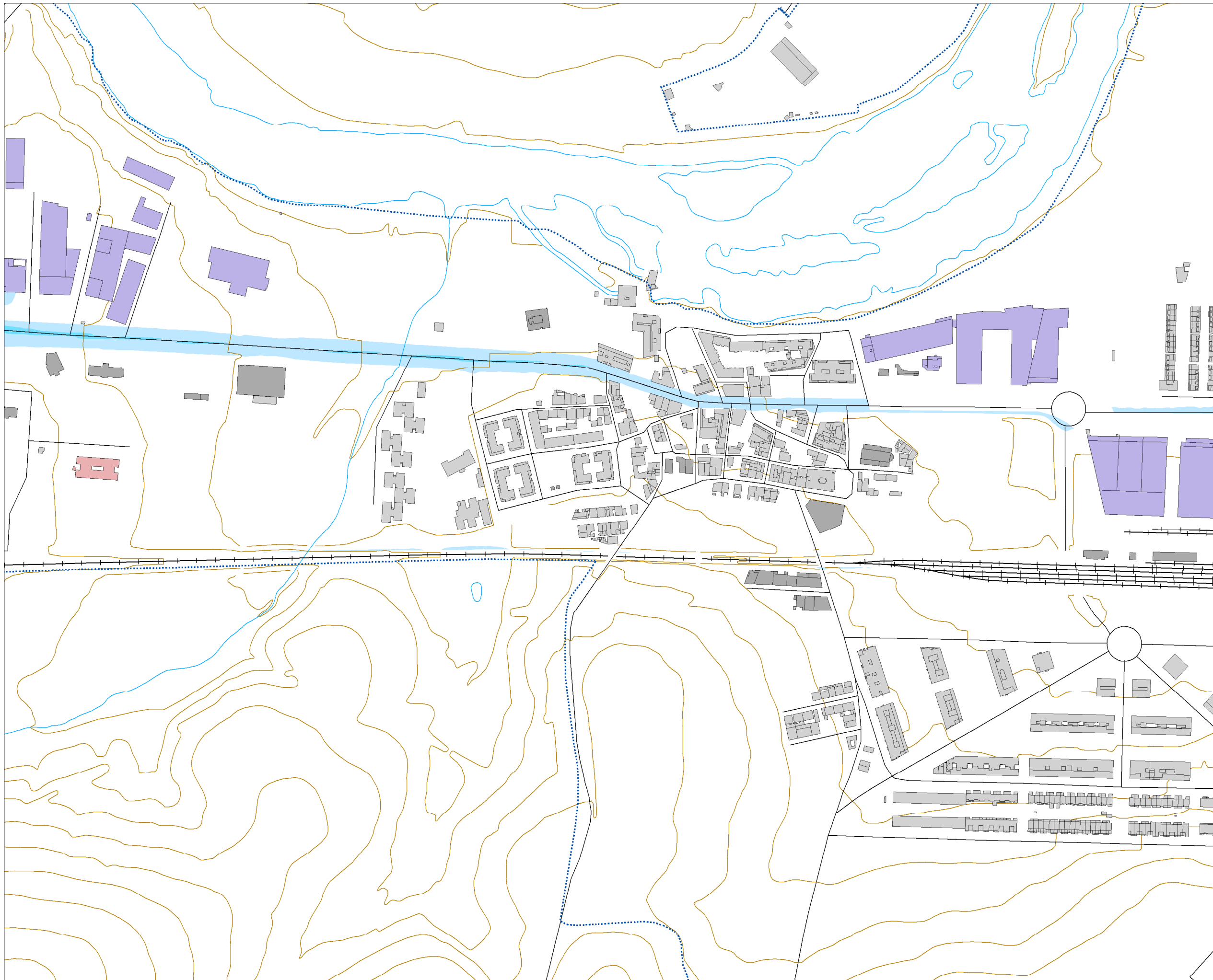
0-5	10-15
5-10	> 15

TIPOS DE EDIFICIOS

Useo sanitario o docente
Useo residencial
Useo terciario
Useo industrial
Useo infraestructuras

ELEMENTOS CARTOGRÁFICOS

Término municipal
Área de estudio
Curva de nivel
Curso fluvial
Carretera
Ferrocarril
Zona verde
Otros elementos



MAPA ESTRATÉGICO DE RUIDO DE SALAMANCA

SUPERACIÓN DE LOS OBJETIVOS DE CALIDAD ACÚSTICA EN FUNCIÓN DE LA ZONIFICACIÓN ACÚSTICA (dBA)

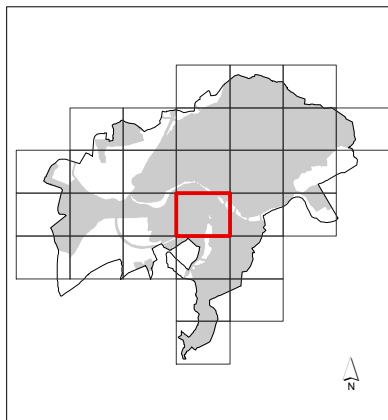
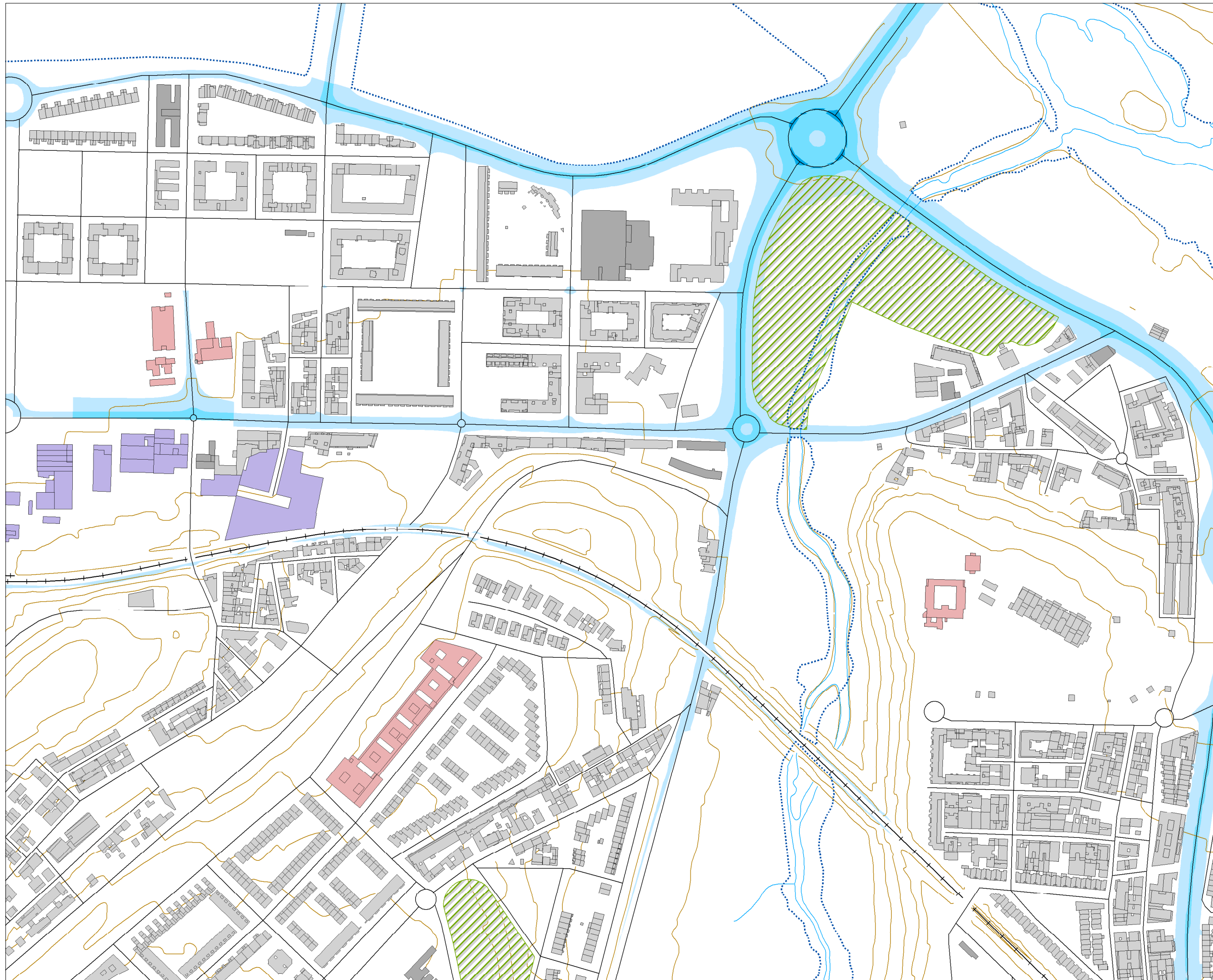
	0-5		10-15
	5-10		> 15

TIPOS DE EDIFICIOS

	Uso sanitario o docente
	Uso residencial
	Uso terciario
	Uso industrial
	Uso infraestructuras

ELEMENTOS CARTOGRÁFICOS

	Término municipal
	Área de estudio
	Curva de nivel
	Curso fluvial
	Carretera
	Ferrocarril
	Zona verde
	Otros elementos



**MAPA ESTRATÉGICO
DE RUIDO DE
SALAMANCA**

**SUPERACIÓN DE LOS OBJETIVOS
DE CALIDAD ACÚSTICA EN
FUNCIÓN DE LA ZONIFICACIÓN
ACÚSTICA (dBA)**

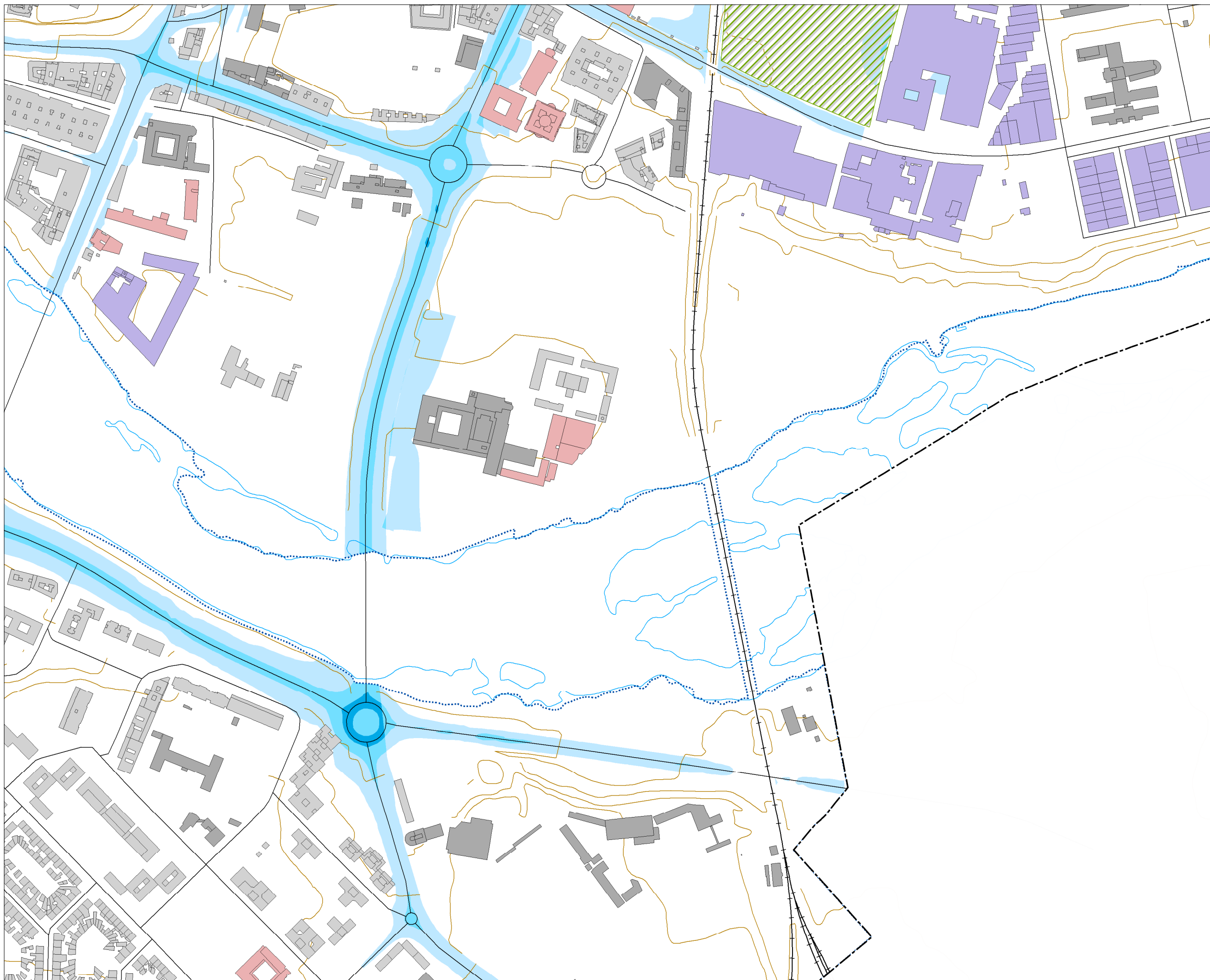
0-5	10-15
5-10	> 15

TIPOS DE EDIFICIOS

Red	Uso sanitario o docente
Grey	Uso residencial
Dark Grey	Uso terciario
Purple	Uso industrial
Dark Purple	Uso infraestructuras

ELEMENTOS CARTOGRÁFICOS

Dashed line	Término municipal
Dotted line	Área de estudio
Yellow line	Curva de nivel
Blue line	Curso fluvial
Black line	Carretera
Black line with cross-ticks	Ferrocarril
Green hatched	Zona verde
Black line	Otros elementos



MAPA ESTRATÉGICO DE RUIDO DE SALAMANCA

SUPERACIÓN DE LOS OBJETIVOS DE CALIDAD ACÚSTICA EN FUNCIÓN DE LA ZONIFICACIÓN ACÚSTICA (dBA)

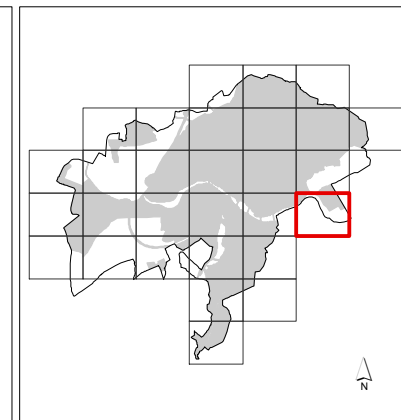
0-5	10-15
5-10	> 15

TIPOS DE EDIFICIOS

[Red]	Uso sanitario o docente
[Grey]	Uso residencial
[Dark Grey]	Uso terciario
[Purple]	Uso industrial
[Dark Purple]	Uso infraestructuras

ELEMENTOS CARTOGRÁFICOS

[Dashed line]	Término municipal
[Dotted line]	Área de estudio
[Orange line]	Curva de nivel
[Blue line]	Curso fluvial
[Black line]	Carretera
[Black line with cross-ticks]	Ferrocarril
[Green hatched area]	Zona verde
[Black line]	Otros elementos



MAPA ESTRATÉGICO DE RUIDO DE SALAMANCA

SUPERACIÓN DE LOS OBJETIVOS DE CALIDAD ACÚSTICA EN FUNCIÓN DE LA ZONIFICACIÓN ACÚSTICA (dBA)

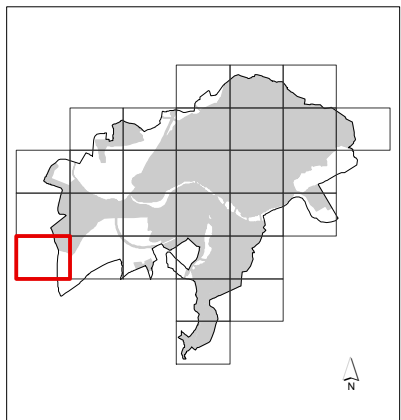
0-5	10-15
5-10	> 15

TIPOS DE EDIFICIOS

Red	Uso sanitario o docente
Grey	Uso residencial
Dark Grey	Uso terciario
Purple	Uso industrial
Dark Purple	Uso infraestructuras

ELEMENTOS CARTOGRÁFICOS

Dashed black line	Término municipal
Dotted blue line	Área de estudio
Orange line	Curva de nivel
Blue line	Curso fluvial
Black line	Carretera
Black line with cross-ticks	Ferrocarril
Green hatched area	Zona verde
Black line	Otros elementos



**MAPA ESTRATÉGICO
DE RUIDO DE
SALAMANCA**

**SUPERACIÓN DE LOS OBJETIVOS
DE CALIDAD ACÚSTICA EN
FUNCIÓN DE LA ZONIFICACIÓN
ACÚSTICA (dBA)**

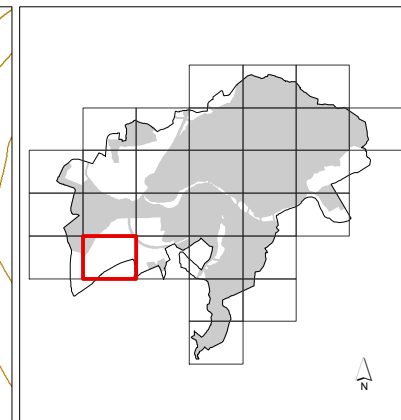
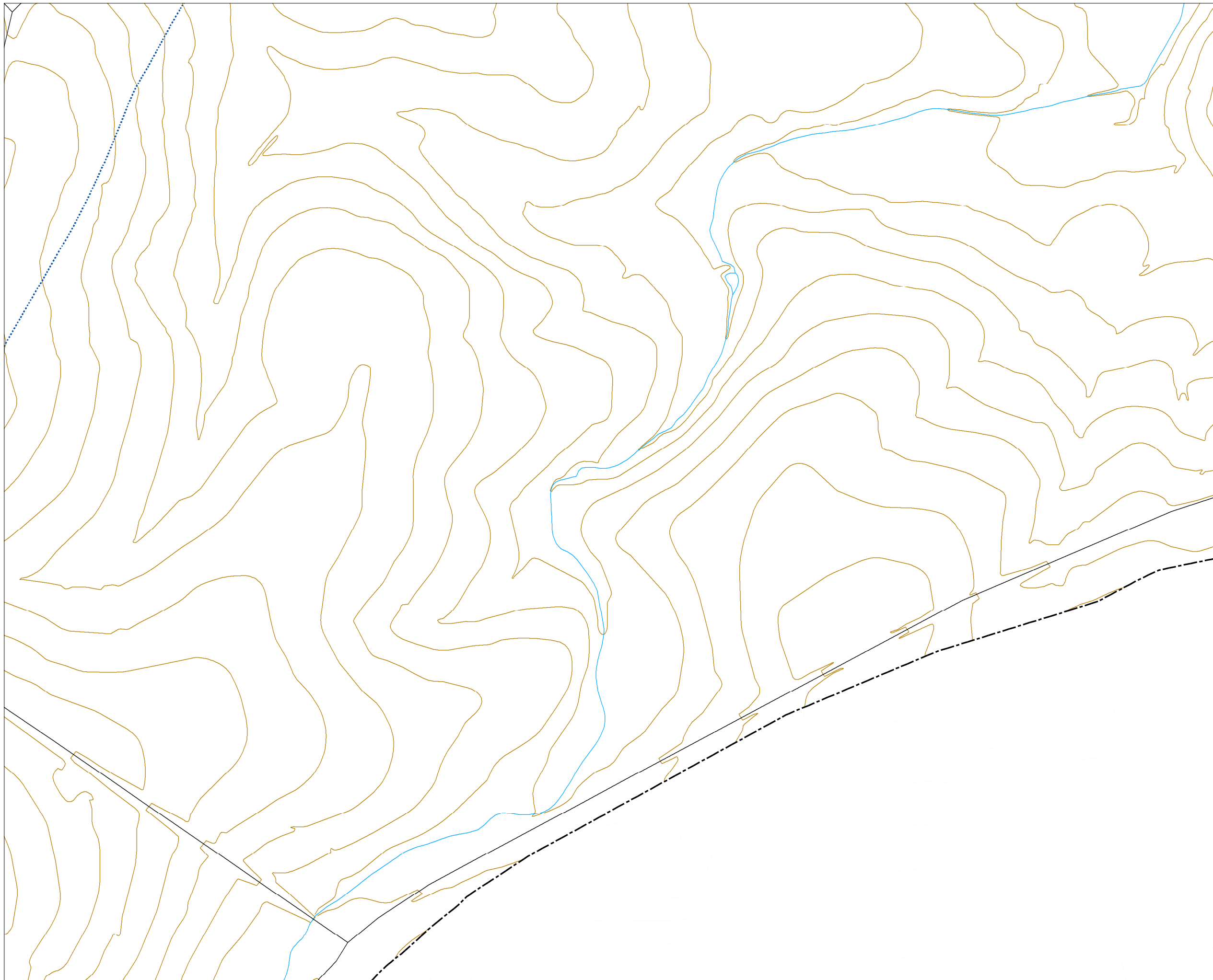
	0-5		10-15
	5-10		> 15

TIPOS DE EDIFICIOS

- Uso sanitario o docente
- Uso residencial
- Uso terciario
- Uso industrial
- Uso infraestructuras





ELEMENTOS CARTOGRÁFICOS

- Término municipal
- Área de estudio
- Curva de nivel
- Curso fluvial
- Carretera
- Ferrocarril
- Zona verde
- Otros elementos








**MAPA ESTRATÉGICO
DE RUIDO DE
SALAMANCA**









**SUPERACIÓN DE LOS OBJETIVOS
DE CALIDAD ACÚSTICA EN
FUNCIÓN DE LA ZONIFICACIÓN
ACÚSTICA (dBA)**

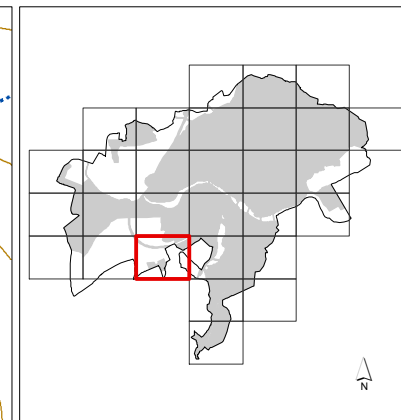
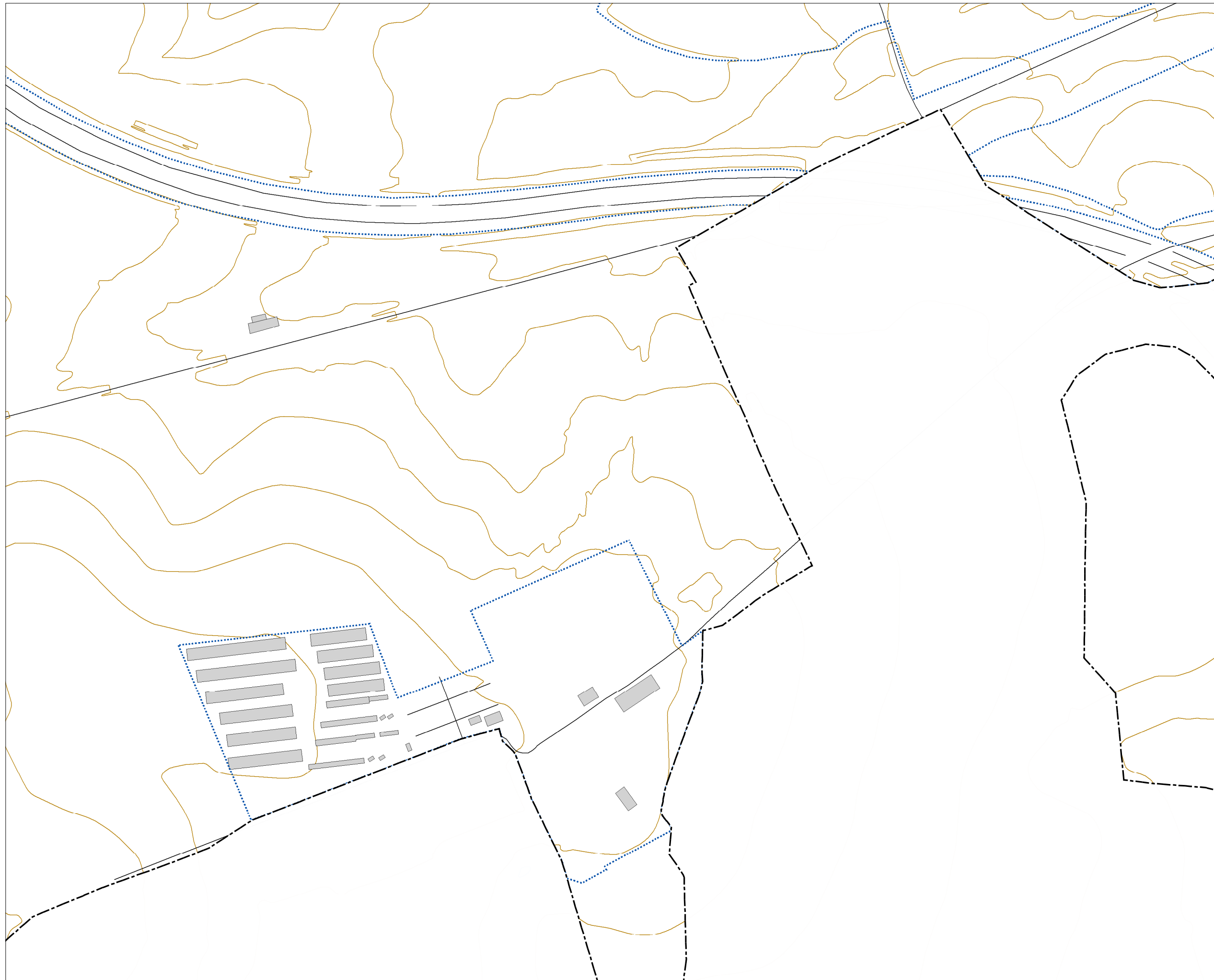
 0-5	 10-15
 5-10	 > 15

TIPOS DE EDIFICIOS

 Uso sanitario o docente
 Uso residencial
 Uso terciario
 Uso industrial
 Uso infraestructuras

ELEMENTOS CARTOGRÁFICOS

 Término municipal
 Área de estudio
 Curva de nivel
 Curso fluvial
 Carretera
 Ferrocarril
 Zona verde
 Otros elementos



**MAPA ESTRATÉGICO
DE RUIDO DE
SALAMANCA**

SUPERACIÓN DE LOS OBJETIVOS
DE CALIDAD ACÚSTICA EN
FUNCIÓN DE LA ZONIFICACIÓN
ACÚSTICA (dBA)

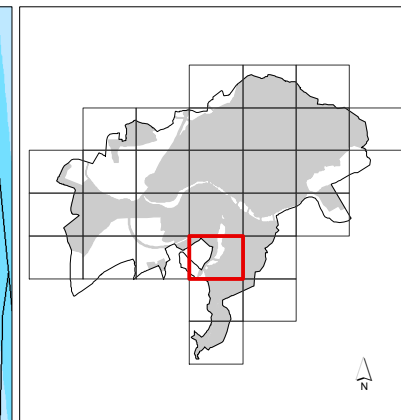
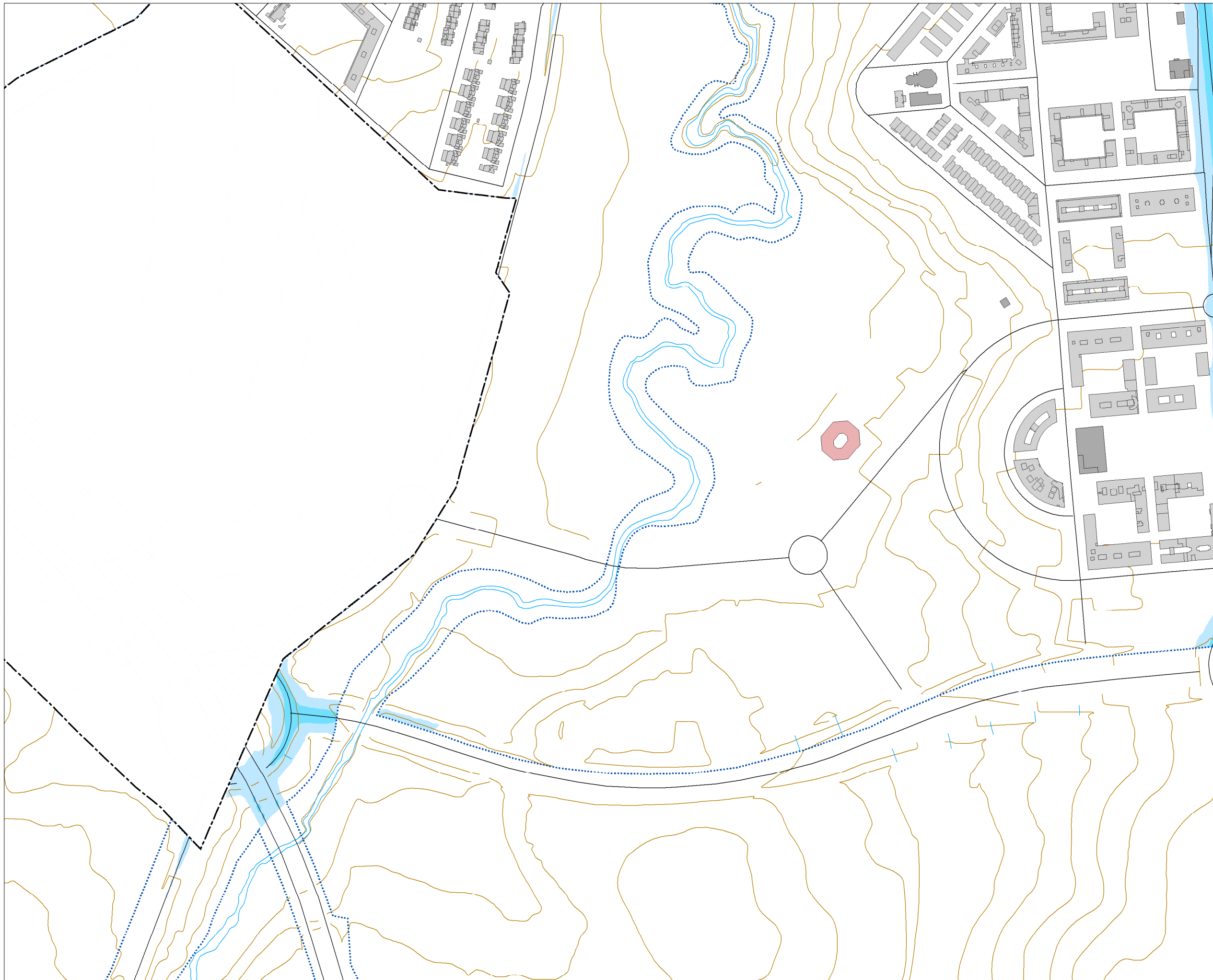


TIPOS DE EDIFICIOS

- Uso sanitario o docente
- Uso residencial
- Uso terciario
- Uso industrial
- Uso infraestructuras

ELEMENTOS CARTOGRÁFICOS

- Término municipal
- Área de estudio
- Curva de nivel
- Curso fluvial
- Carretera
- Ferrocarril
- Zona verde
- Otros elementos



**MAPA ESTRATÉGICO
DE RUIDO DE
SALAMANCA**

SUPERACIÓN DE LOS OBJETIVOS
DE CALIDAD ACÚSTICA EN
FUNCIÓN DE LA ZONIFICACIÓN
ACÚSTICA (dBA)

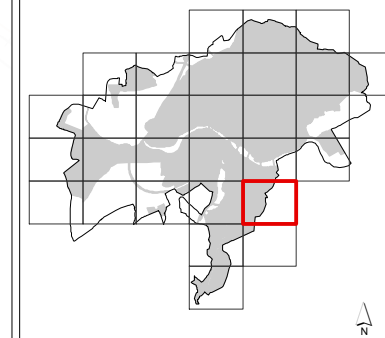
0-5	10-15
5-10	> 15

TIPOS DE EDIFICIOS

Red square	Uso sanitario o docente
Grey square	Uso residencial
Dark grey square	Uso terciario
Purple square	Uso industrial
Dark purple square	Uso infraestructuras

ELEMENTOS CARTOGRÁFICOS

Dashed line	Término municipal
Dotted line	Área de estudio
Brown line	Curva de nivel
Blue line	Curso fluvial
Black line	Carretera
Black line with cross-ticks	Ferrocarril
Green hatched area	Zona verde
Black line	Otros elementos



**MAPA ESTRATÉGICO
DE RUIDO DE
SALAMANCA**

SUPERACIÓN DE LOS OBJETIVOS
DE CALIDAD ACÚSTICA EN
FUNCIÓN DE LA ZONIFICACIÓN
ACÚSTICA (dBA)

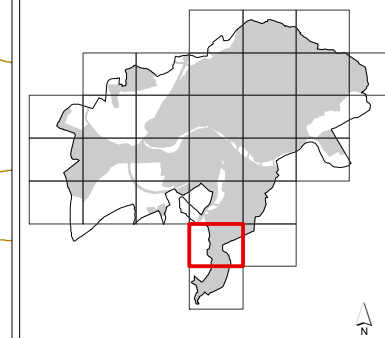


TIPOS DE EDIFICIOS

- Uso sanitario o docente
- Uso residencial
- Uso terciario
- Uso industrial
- Uso infraestructuras

ELEMENTOS CARTOGRÁFICOS

- Término municipal
- Área de estudio
- Curva de nivel
- Curso fluvial
- Carretera
- ++ Ferrocarril
- Zona verde
- Otros elementos



MAPA ESTRATÉGICO DE RUIDO DE SALAMANCA

SUPERACIÓN DE LOS OBJETIVOS
DE CALIDAD ACÚSTICA EN
FUNCIÓN DE LA ZONIFICACIÓN
ACÚSTICA (dBA)

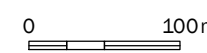
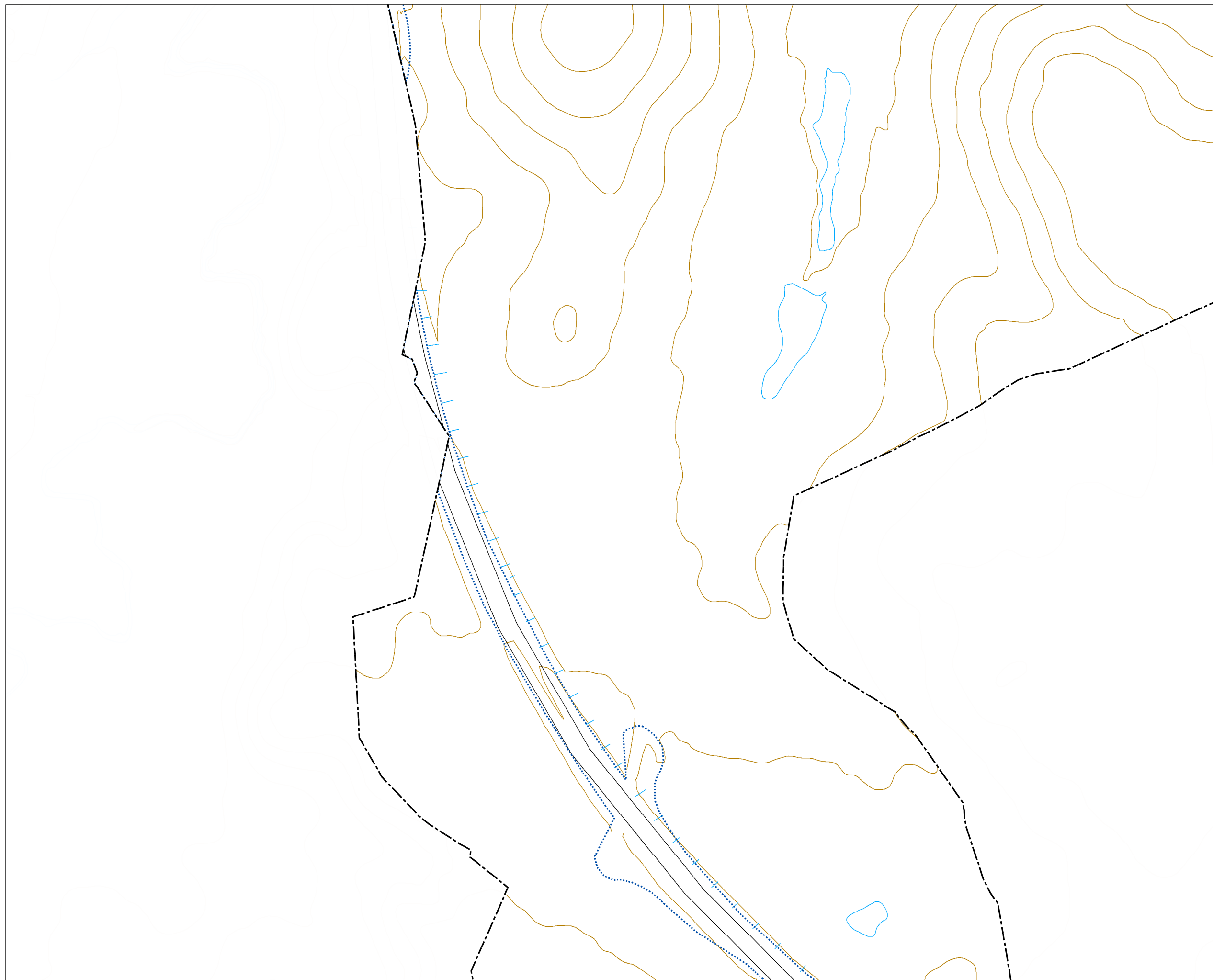
0-5	10-15
5-10	> 15

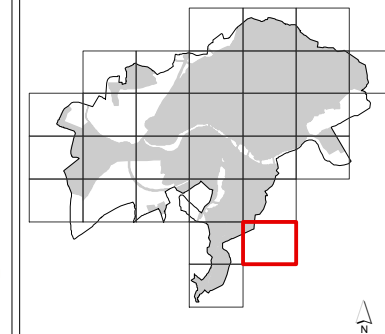
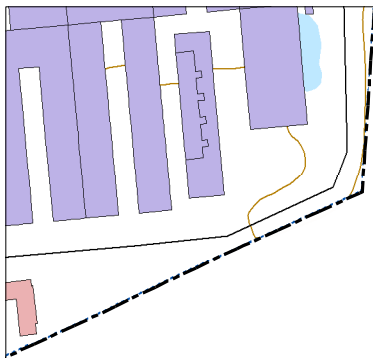
TIPOS DE EDIFICIOS

Useo sanitario o docente
Useo residencial
Useo terciario
Useo industrial
Useo infraestructuras

ELEMENTOS CARTOGRÁFICOS

Término municipal
Área de estudio
Curva de nivel
Curso fluvial
Carretera
Ferrocarril
Zona verde
Otros elementos





MAPA ESTRATÉGICO DE RUIDO DE SALAMANCA

SUPERACIÓN DE LOS OBJETIVOS
DE CALIDAD ACÚSTICA EN
FUNCIÓN DE LA ZONIFICACIÓN
ACÚSTICA (dBA)

0-5	10-15
5-10	> 15

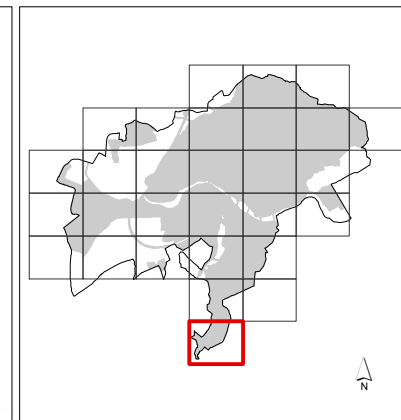
TIPOS DE EDIFICIOS

Useo sanitario o docente
Useo residencial
Useo terciario
Useo industrial
Useo infraestructuras

ELEMENTOS CARTOGRÁFICOS

Término municipal
Área de estudio
Curva de nivel
Curso fluvial
Carretera
Ferrocarril
Zona verde
Otros elementos





MAPA ESTRATÉGICO DE RUIDO DE SALAMANCA

SUPERACIÓN DE LOS OBJETIVOS DE CALIDAD ACÚSTICA EN FUNCIÓN DE LA ZONIFICACIÓN ACÚSTICA (dBA)

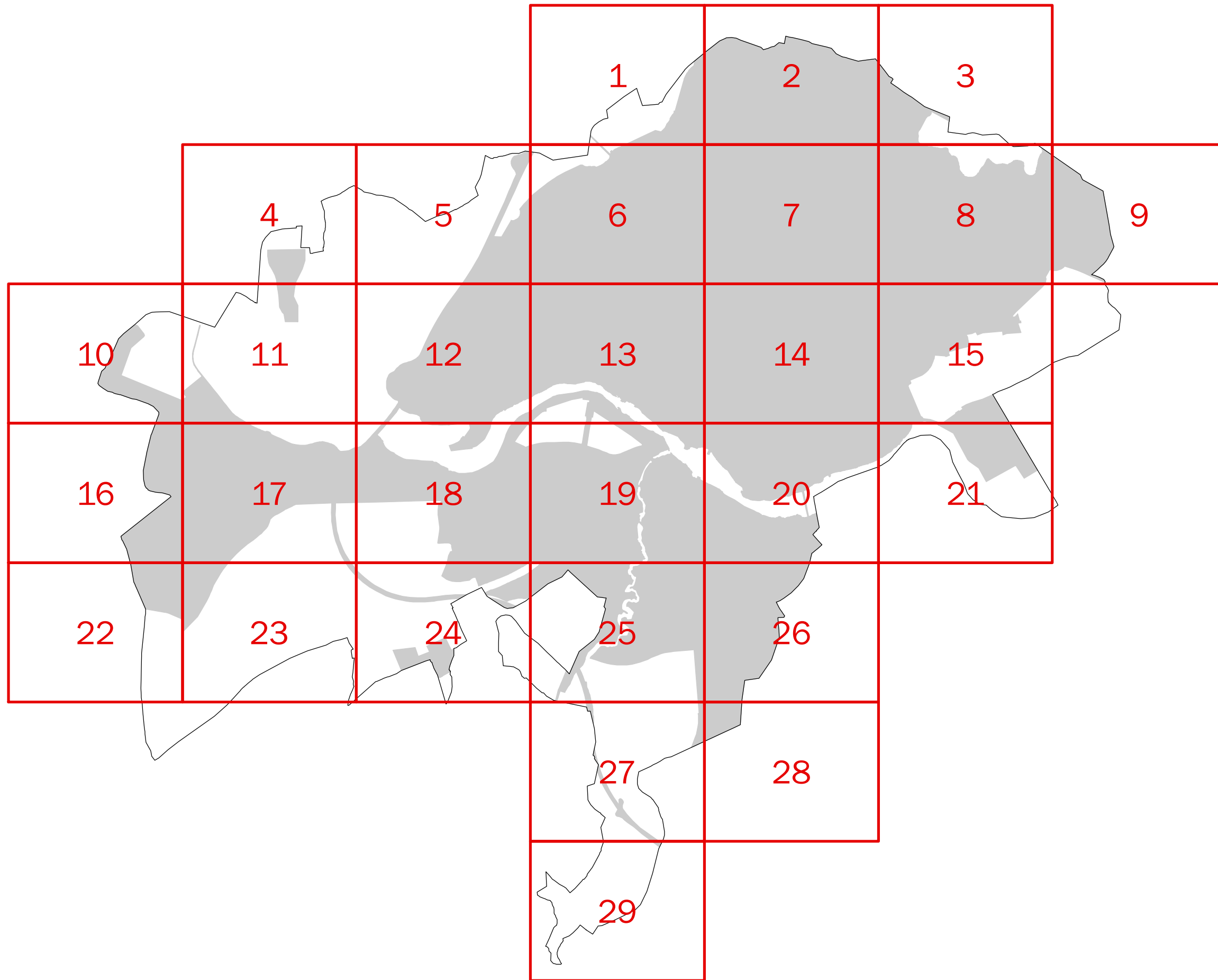
0-5	10-15
5-10	> 15

TIPOS DE EDIFICIOS

Useo sanitario o docente
Useo residencial
Useo terciario
Useo industrial
Useo infraestructuras

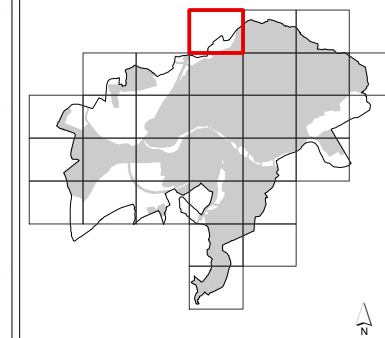
ELEMENTOS CARTOGRÁFICOS

Término municipal
Área de estudio
Curva de nivel
Curso fluvial
Carretera
Ferrocarril
Zona verde
Otros elementos



MAPA ESTRATÉGICO
DE RUIDO DE
SALAMANCA

- MINUTA DE DISTRIBUCIÓN
- Hojas representadas
 - Hojas no representadas
 - Término municipal
 - Área de estudio



MAPA ESTRATÉGICO DE RUIDO DE SALAMANCA

SUPERACIÓN DE LOS OBJETIVOS
DE CALIDAD ACÚSTICA EN
FUNCIÓN DE LA ZONIFICACIÓN
ACÚSTICA (dBA)

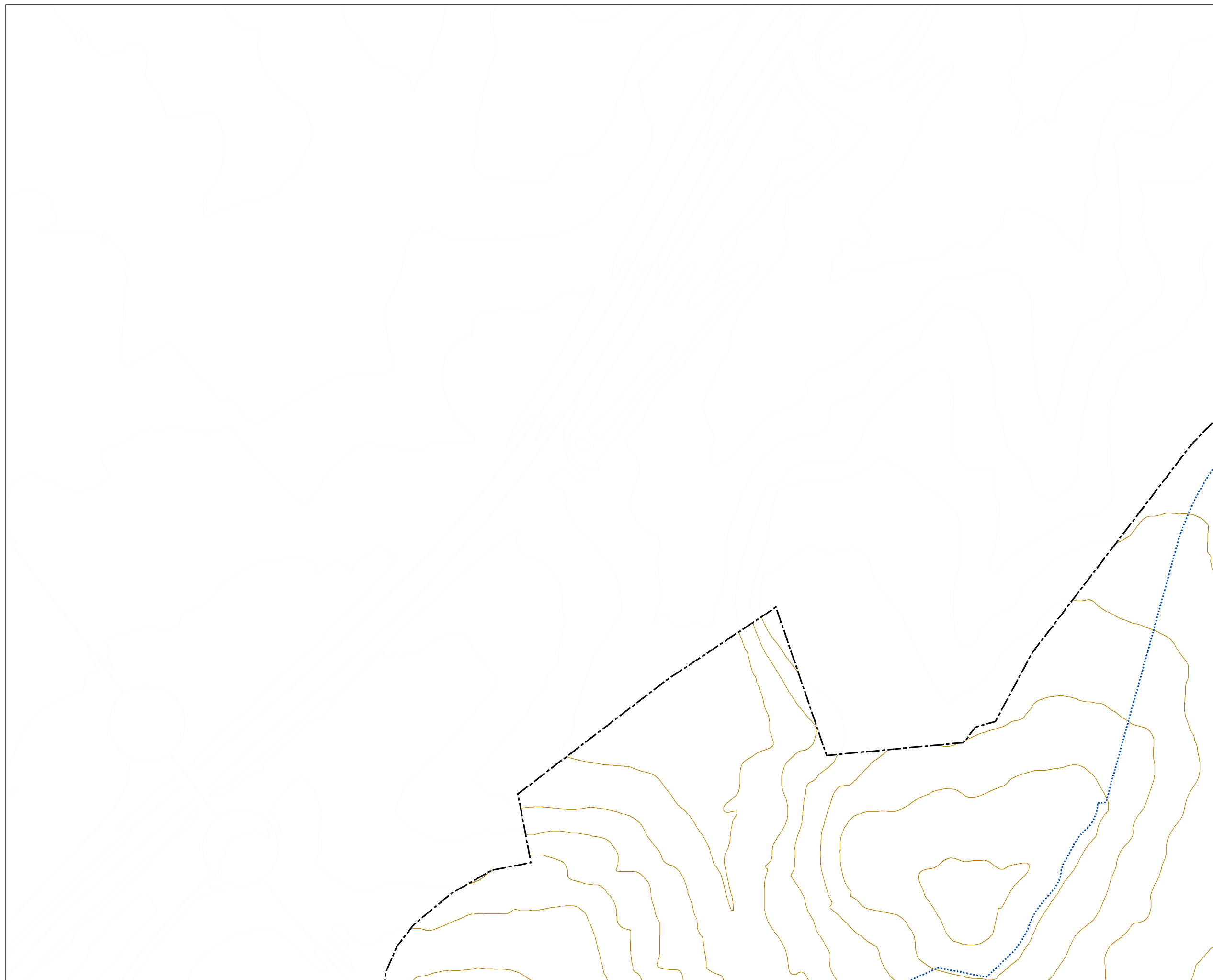
0-5	10-15
5-10	> 15

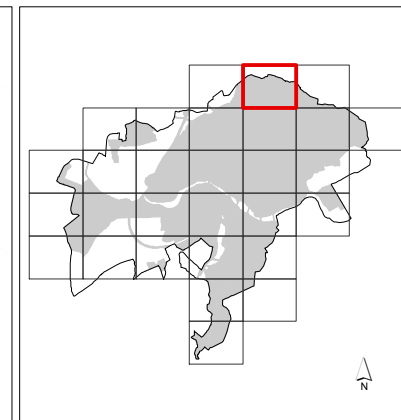
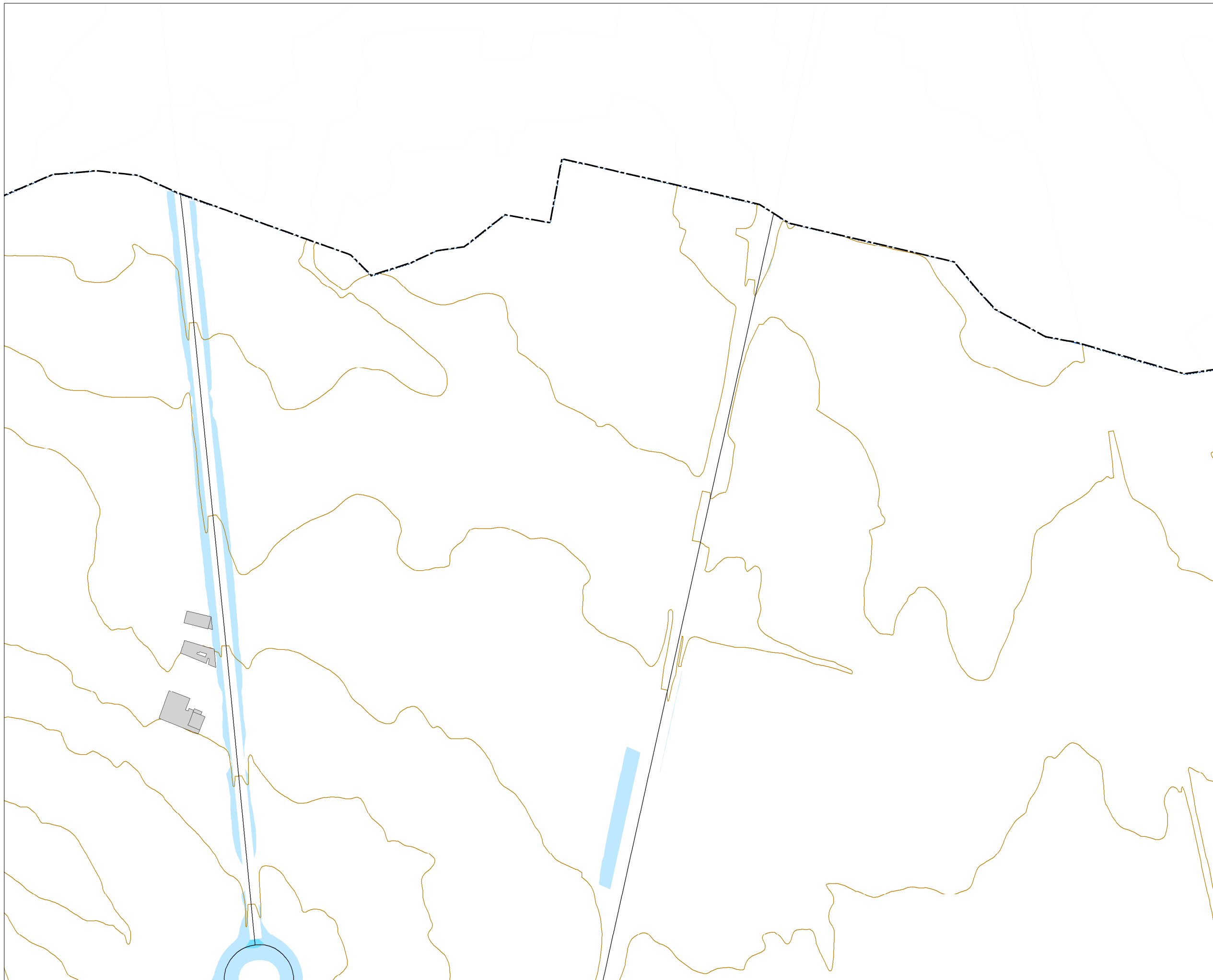
TIPOS DE EDIFICIOS

Usos sanitarios o docentes
Uso residencial
Uso terciario
Uso industrial
Uso infraestructuras

ELEMENTOS CARTOGRÁFICOS

Término municipal
Área de estudio
Curva de nivel
Curso fluvial
Carretera
Ferrocarril
Zona verde
Otros elementos





MAPA ESTRATÉGICO DE RUIDO DE SALAMANCA

SUPERACIÓN DE LOS OBJETIVOS DE CALIDAD ACÚSTICA EN FUNCIÓN DE LA ZONIFICACIÓN ACÚSTICA (dBA)

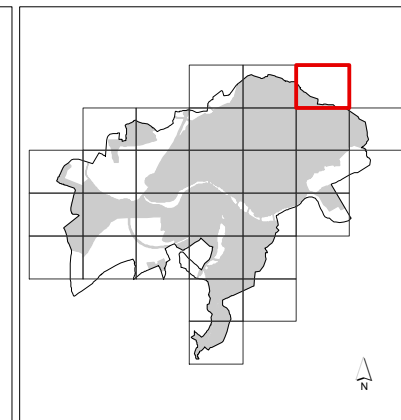
0-5	10-15
5-10	> 15

TIPOS DE EDIFICIOS

- Usos sanitarios o docentes
- Uso residencial
- Uso terciario
- Uso industrial
- Uso infraestructuras

ELEMENTOS CARTOGRÁFICOS

- Término municipal
- Área de estudio
- Curva de nivel
- Curso fluvial
- Carretera
- Ferrocarril
- Zona verde
- Otros elementos



MAPA ESTRATÉGICO DE RUIDO DE SALAMANCA

SUPERACIÓN DE LOS OBJETIVOS DE CALIDAD ACÚSTICA EN FUNCIÓN DE LA ZONIFICACIÓN ACÚSTICA (dBA)

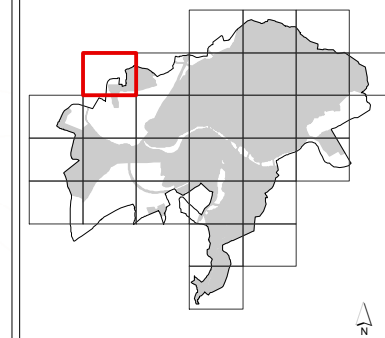
0-5	10-15
5-10	> 15

TIPOS DE EDIFICIOS

- Usos sanitarios o docentes
- Uso residencial
- Uso terciario
- Uso industrial
- Uso infraestructuras

ELEMENTOS CARTOGRÁFICOS

- Término municipal
- Área de estudio
- Curva de nivel
- Curso fluvial
- Carretera
- Ferrocarril
- Zona verde
- Otros elementos



MAPA ESTRATÉGICO DE RUIDO DE SALAMANCA

SUPERACIÓN DE LOS OBJETIVOS
DE CALIDAD ACÚSTICA EN
FUNCIÓN DE LA ZONIFICACIÓN
ACÚSTICA (dBA)

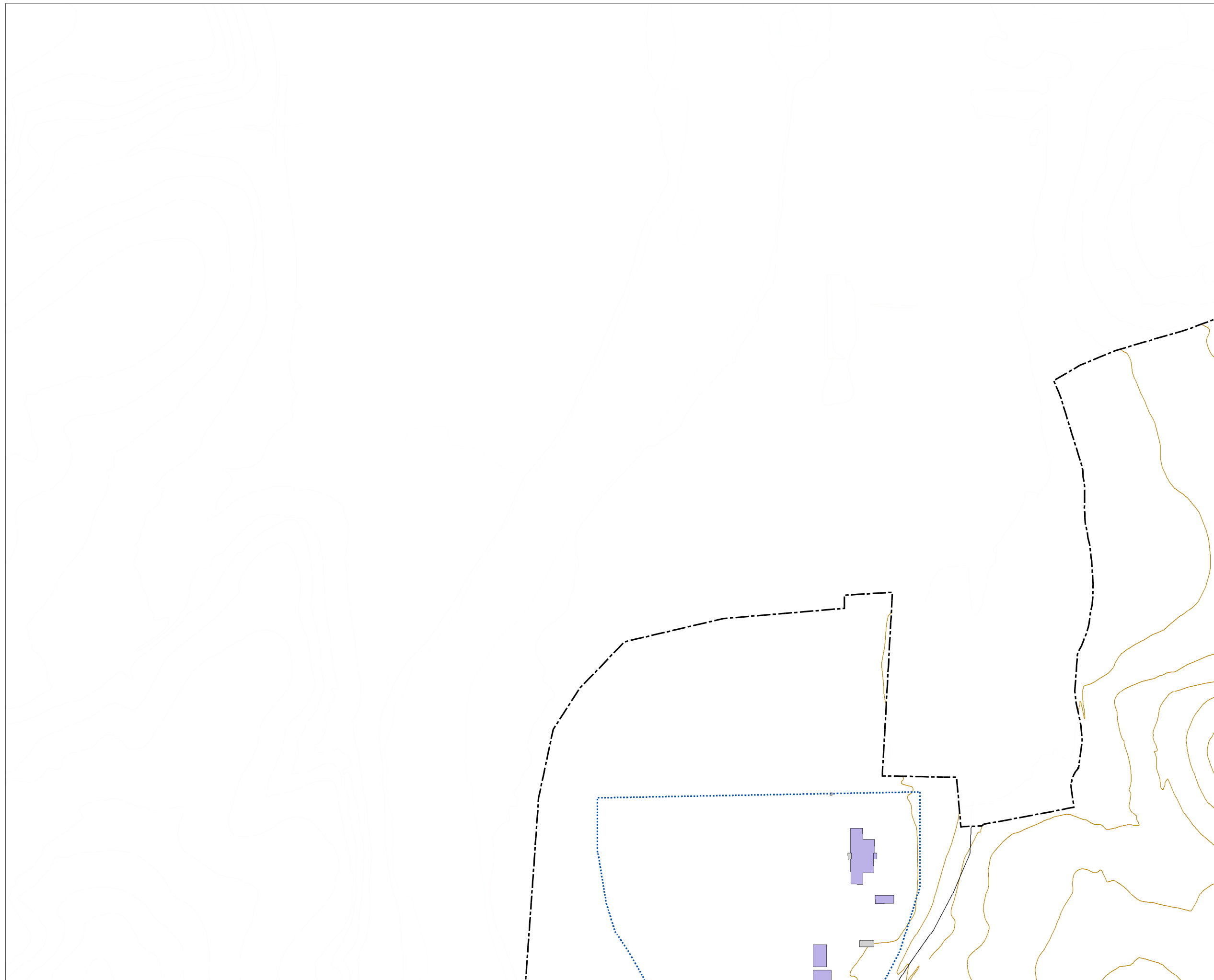


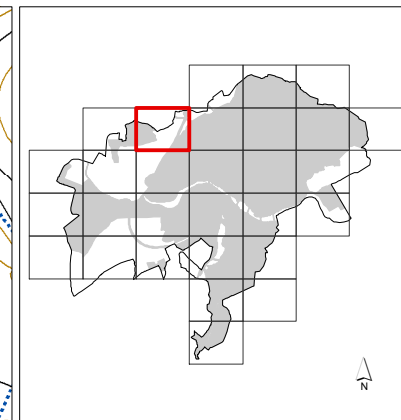
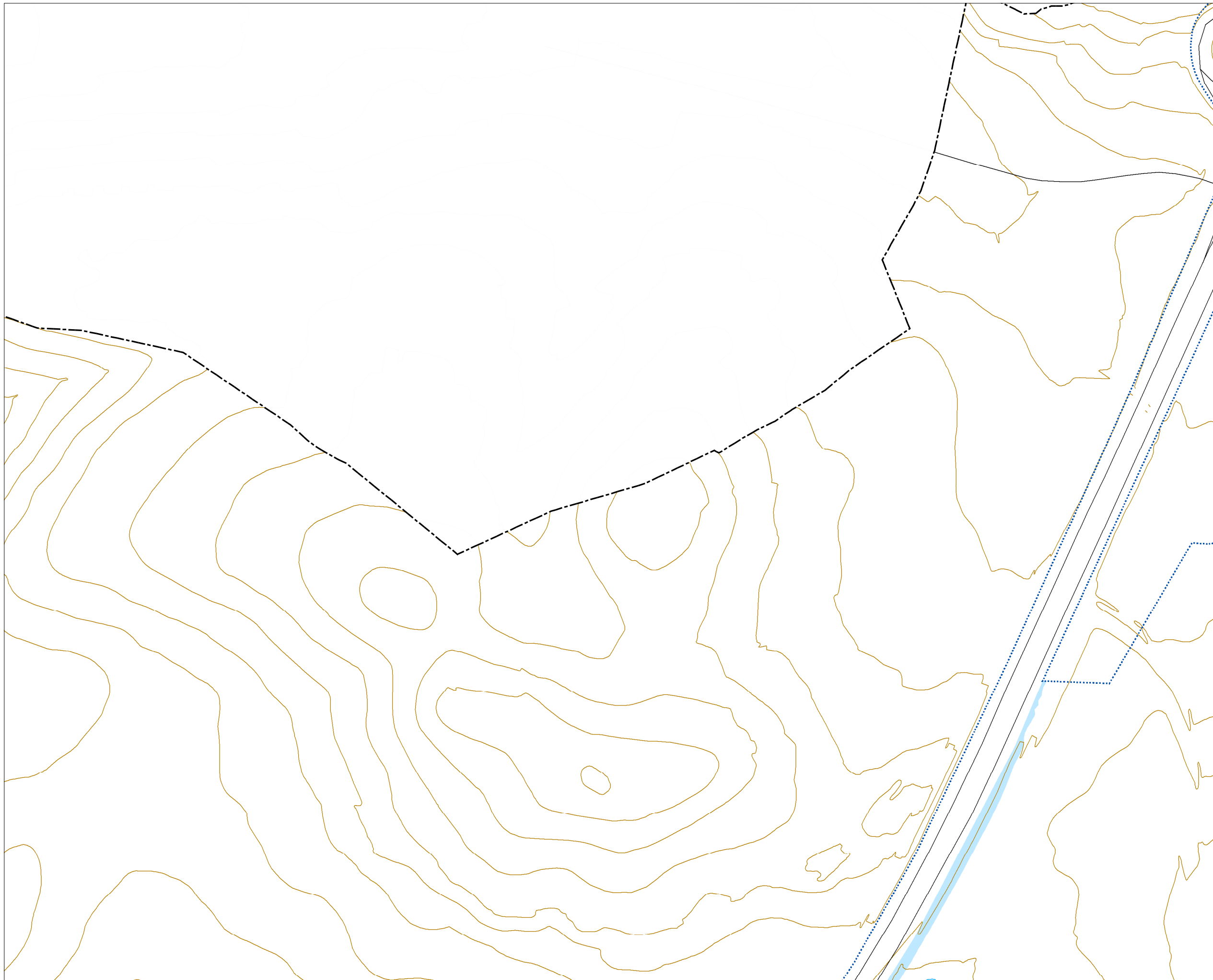
TIPOS DE EDIFICIOS

- Usos sanitarios o docentes
- Uso residencial
- Uso terciario
- Uso industrial
- Uso infraestructuras

ELEMENTOS CARTOGRÁFICOS

- Término municipal
- Área de estudio
- Curva de nivel
- Curso fluvial
- Carretera
- Ferrocarril
- Zona verde
- Otros elementos





**MAPA ESTRATÉGICO
DE RUIDO DE
SALAMANCA**

SUPERACIÓN DE LOS OBJETIVOS DE CALIDAD ACÚSTICA EN FUNCIÓN DE LA ZONIFICACIÓN ACÚSTICA (dBA)

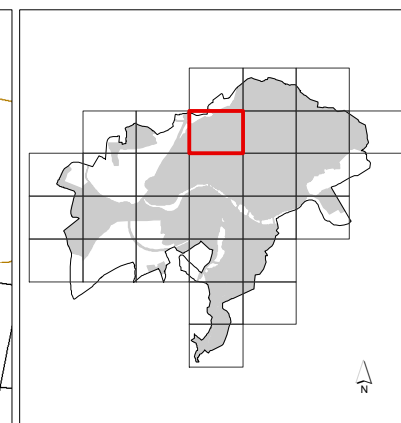
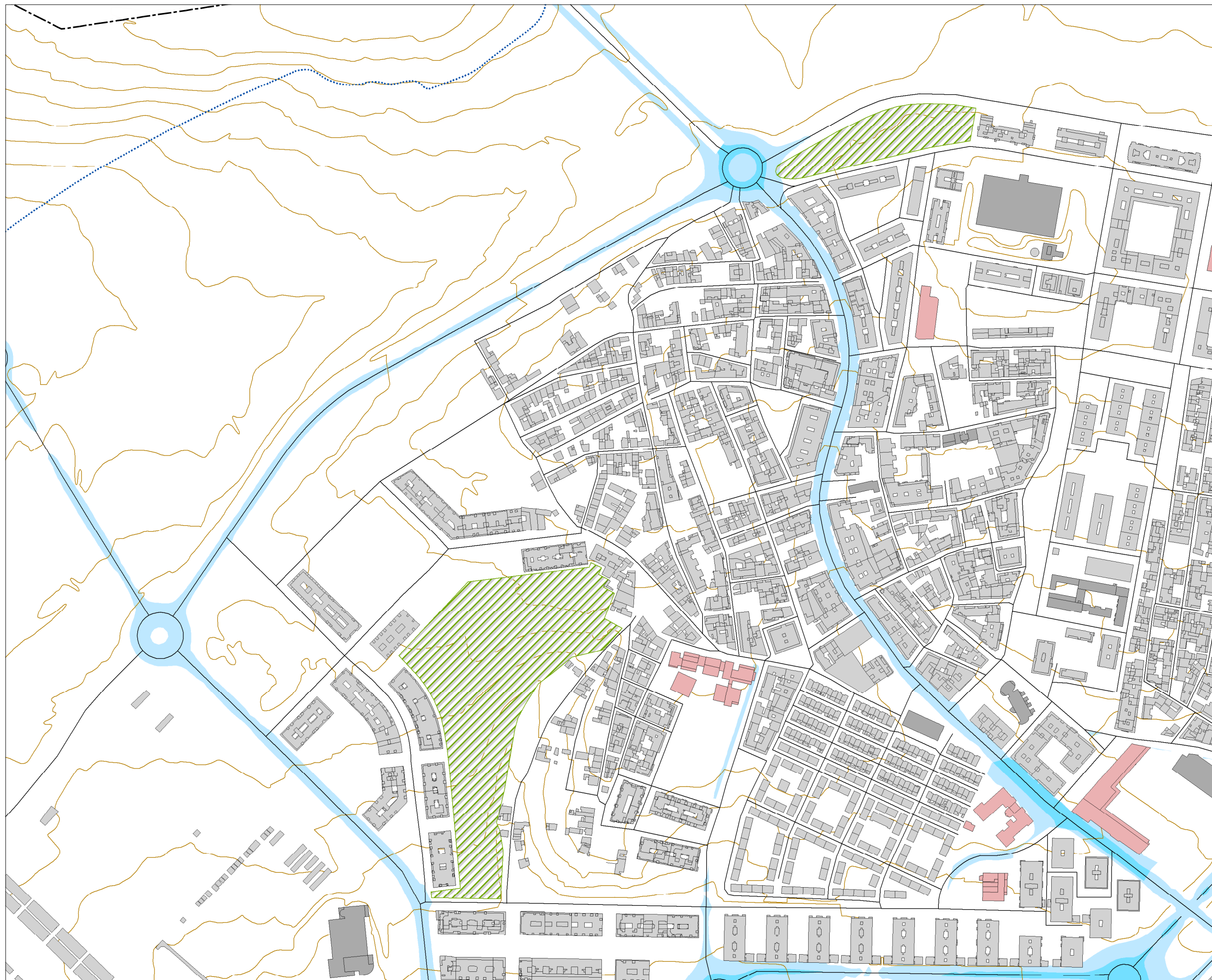
0-5	10-15
5-10	> 15

TIPOS DE EDIFICIOS

Useo sanitario o docente
Useo residencial
Useo terciario
Useo industrial
Useo infraestructuras

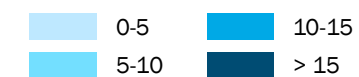
ELEMENTOS CARTOGRÁFICOS

Término municipal
Área de estudio
Curva de nivel
Curso fluvial
Carretera
Ferrocarril
Zona verde
Otros elementos








**MAPA ESTRATÉGICO
DE RUIDO DE
SALAMANCA**









**SUPERACIÓN DE LOS OBJETIVOS
DE CALIDAD ACÚSTICA EN
FUNCIÓN DE LA ZONIFICACIÓN
ACÚSTICA (dBA)**



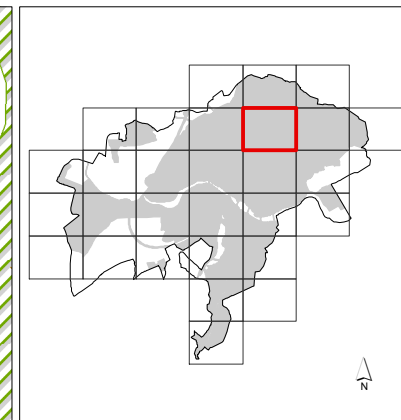
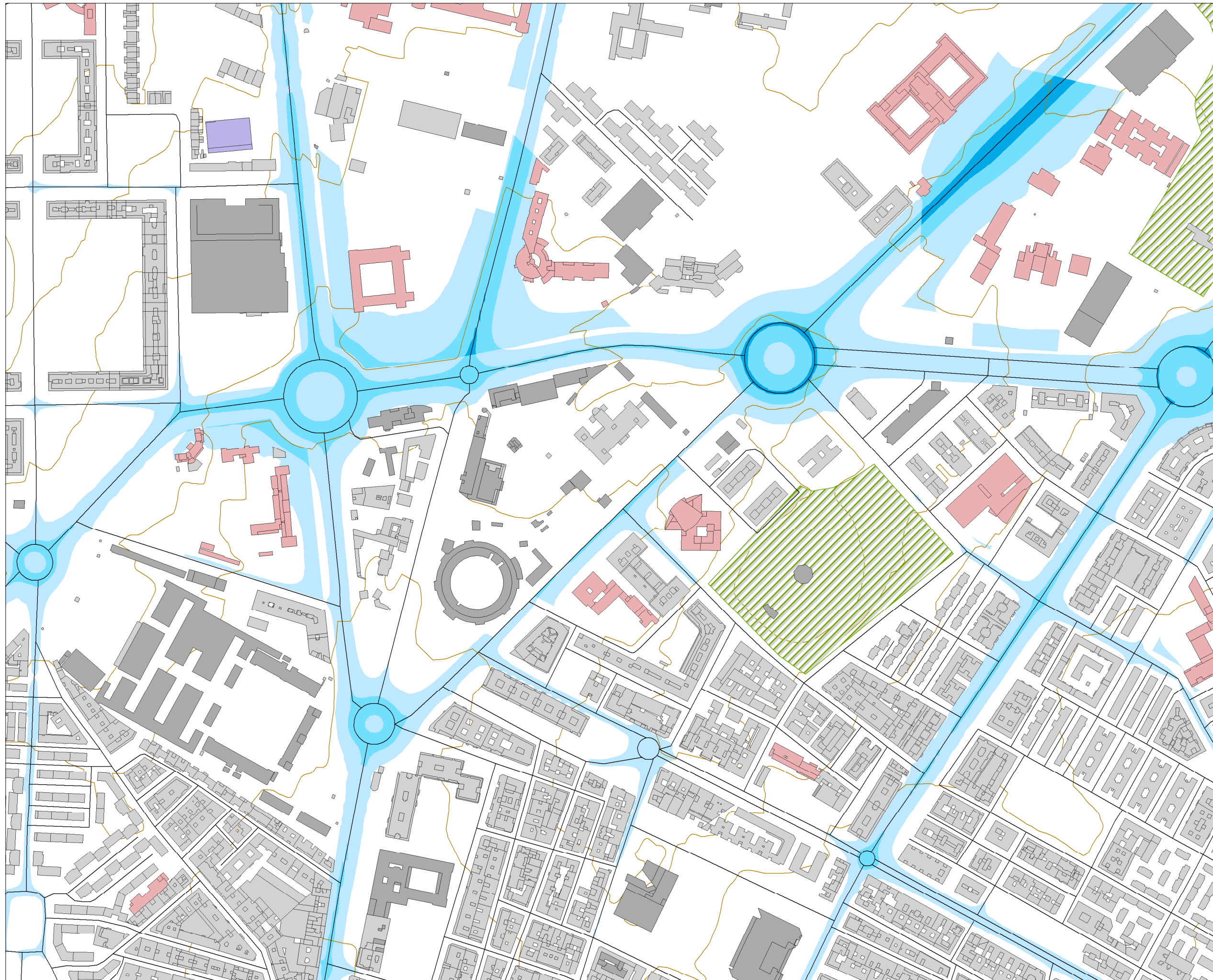
TIPOS DE EDIFICIOS

-  Uso sanitario o docente
-  Uso residencial
-  Uso terciario
-  Uso industrial
-  Uso infraestructuras

ELEMENTOS CARTOGRÁFICOS

-  Término municipal
-  Área de estudio
-  Curva de nivel
-  Curso fluvial
-  Carretera
-  Ferrocarril
-  Zona verde
-  Otros elementos





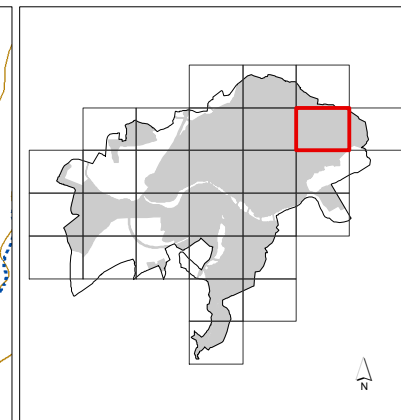
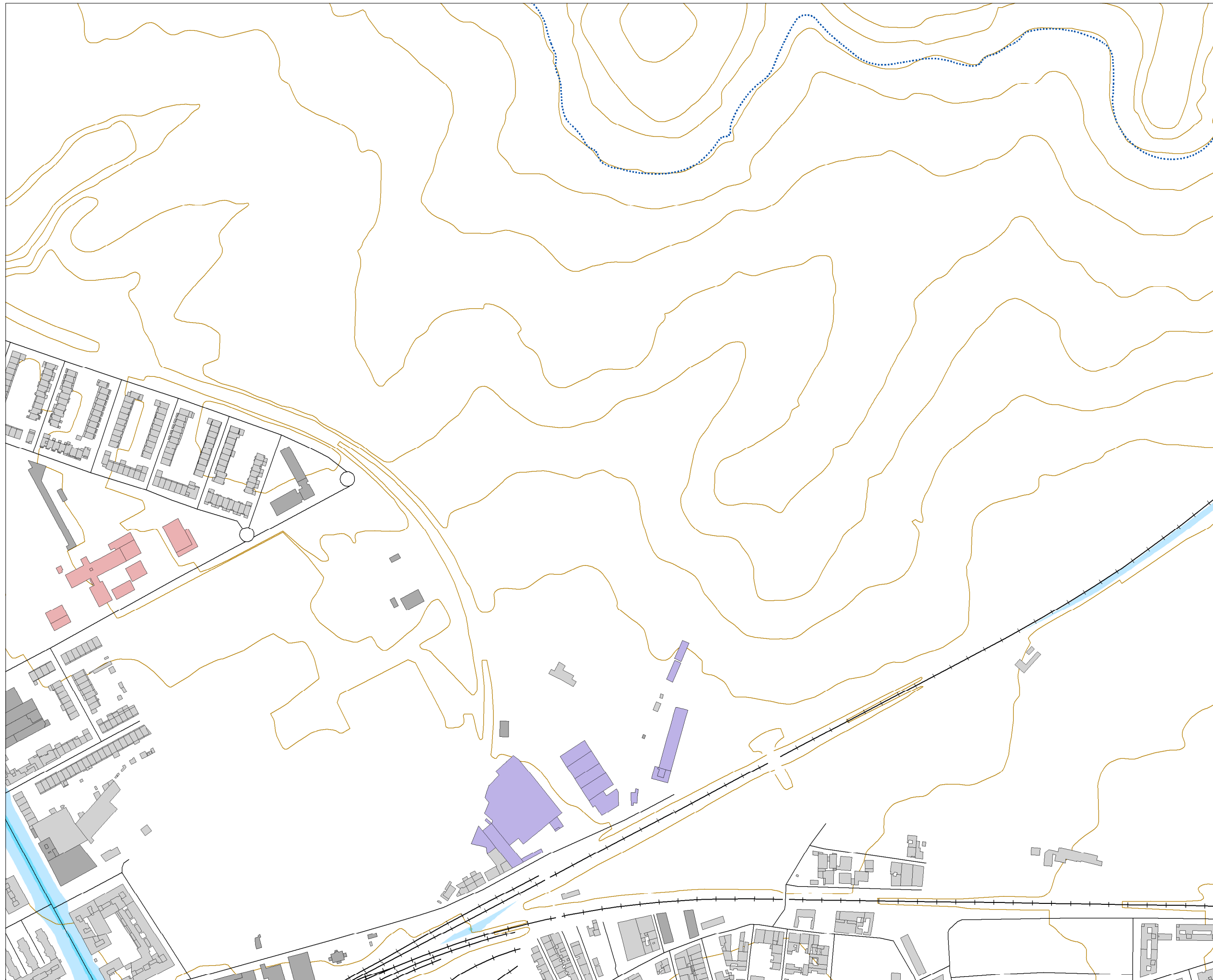
**MAPA ESTRATÉGICO
DE RUIDO DE
SALAMANCA**

**SUPERACIÓN DE LOS OBJETIVOS
DE CALIDAD ACÚSTICA EN
FUNCIÓN DE LA ZONIFICACIÓN
ACÚSTICA (dBA)**







- TIPOS DE EDIFICIOS**
- Uso sanitario o docente
 - Uso residencial
 - Uso terciario
 - Uso industrial
 - Uso infraestructuras

- ELEMENTOS CARTOGRÁFICOS**
- Término municipal
 - Área de estudio
 - Curva de nivel
 - Curso fluvial
 - Carretera
 - + Ferrocarril
 - Zona verde
 - Otros elementos








**MAPA ESTRATÉGICO
DE RUIDO DE
SALAMANCA**









**SUPERACIÓN DE LOS OBJETIVOS
DE CALIDAD ACÚSTICA EN
FUNCIÓN DE LA ZONIFICACIÓN
ACÚSTICA (dBA)**

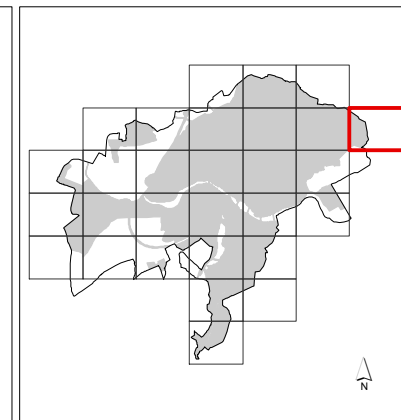
 0-5	 10-15
 5-10	 > 15

TIPOS DE EDIFICIOS

 Uso sanitario o docente
 Uso residencial
 Uso terciario
 Uso industrial
 Uso infraestructuras





ELEMENTOS CARTOGRÁFICOS

 Término municipal
 Área de estudio
 Curva de nivel
 Curso fluvial
 Carretera
 Ferrocarril
 Zona verde
 Otros elementos








**MAPA ESTRATÉGICO
DE RUIDO DE
SALAMANCA**









**SUPERACIÓN DE LOS OBJETIVOS
DE CALIDAD ACÚSTICA EN
FUNCIÓN DE LA ZONIFICACIÓN
ACÚSTICA (dBA)**

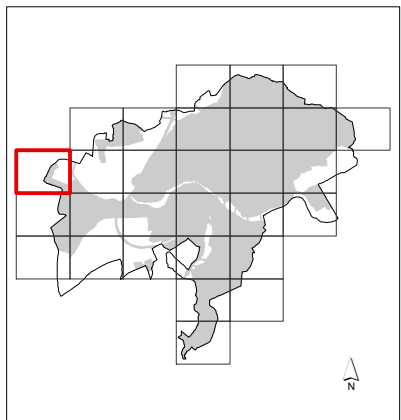
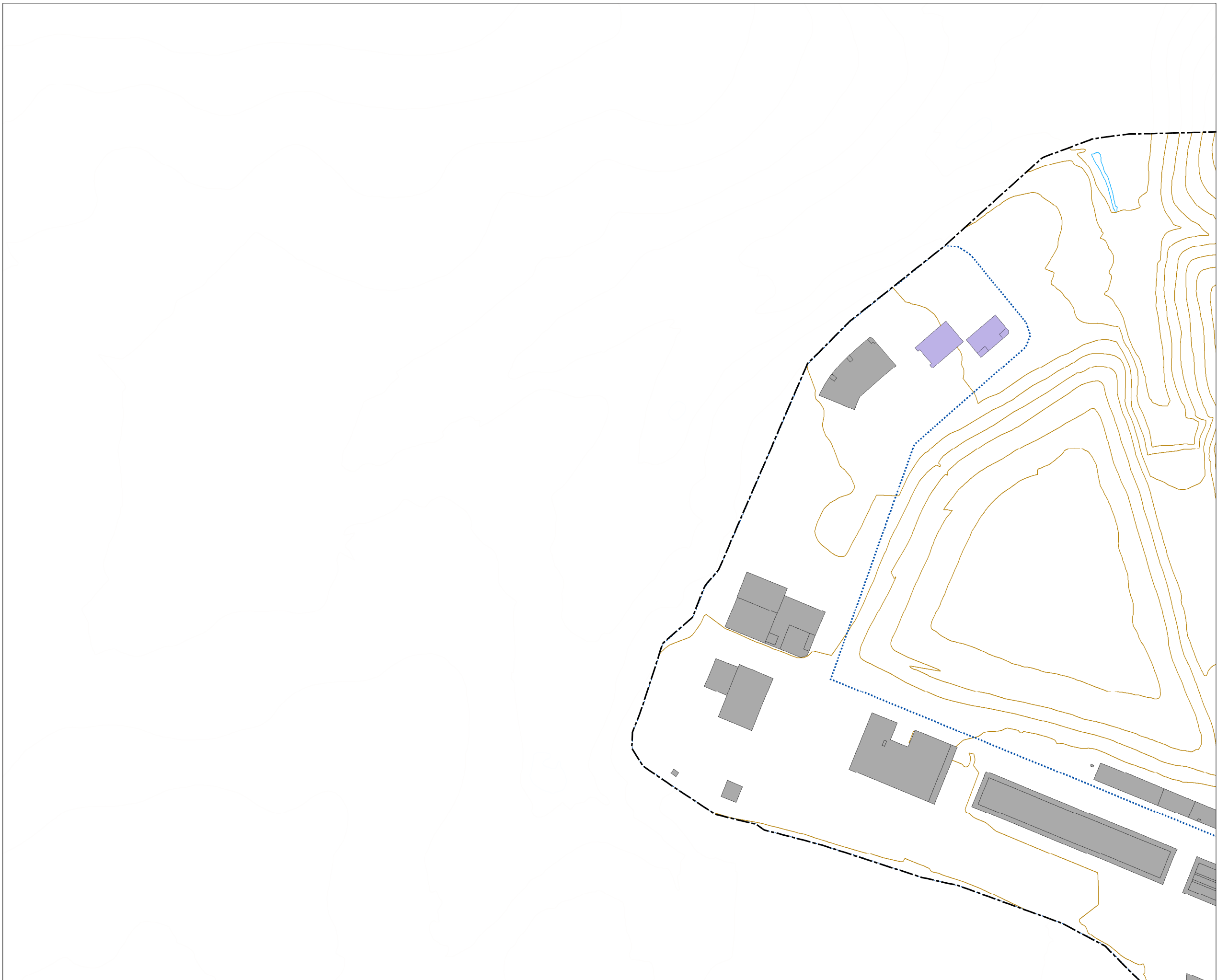
 0-5	 10-15
 5-10	 > 15

TIPOS DE EDIFICIOS

 Uso sanitario o docente
 Uso residencial
 Uso terciario
 Uso industrial
 Uso infraestructuras

ELEMENTOS CARTOGRÁFICOS

 Término municipal
 Área de estudio
 Curva de nivel
 Curso fluvial
 Carretera
 Ferrocarril
 Zona verde
 Otros elementos



**MAPA ESTRATÉGICO
DE RUIDO DE
SALAMANCA**

SUPERACIÓN DE LOS OBJETIVOS DE CALIDAD ACÚSTICA EN FUNCIÓN DE LA ZONIFICACIÓN ACÚSTICA (dBA)

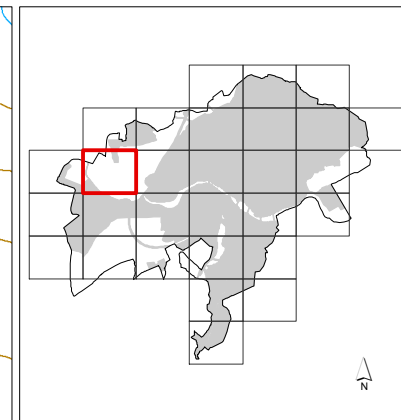
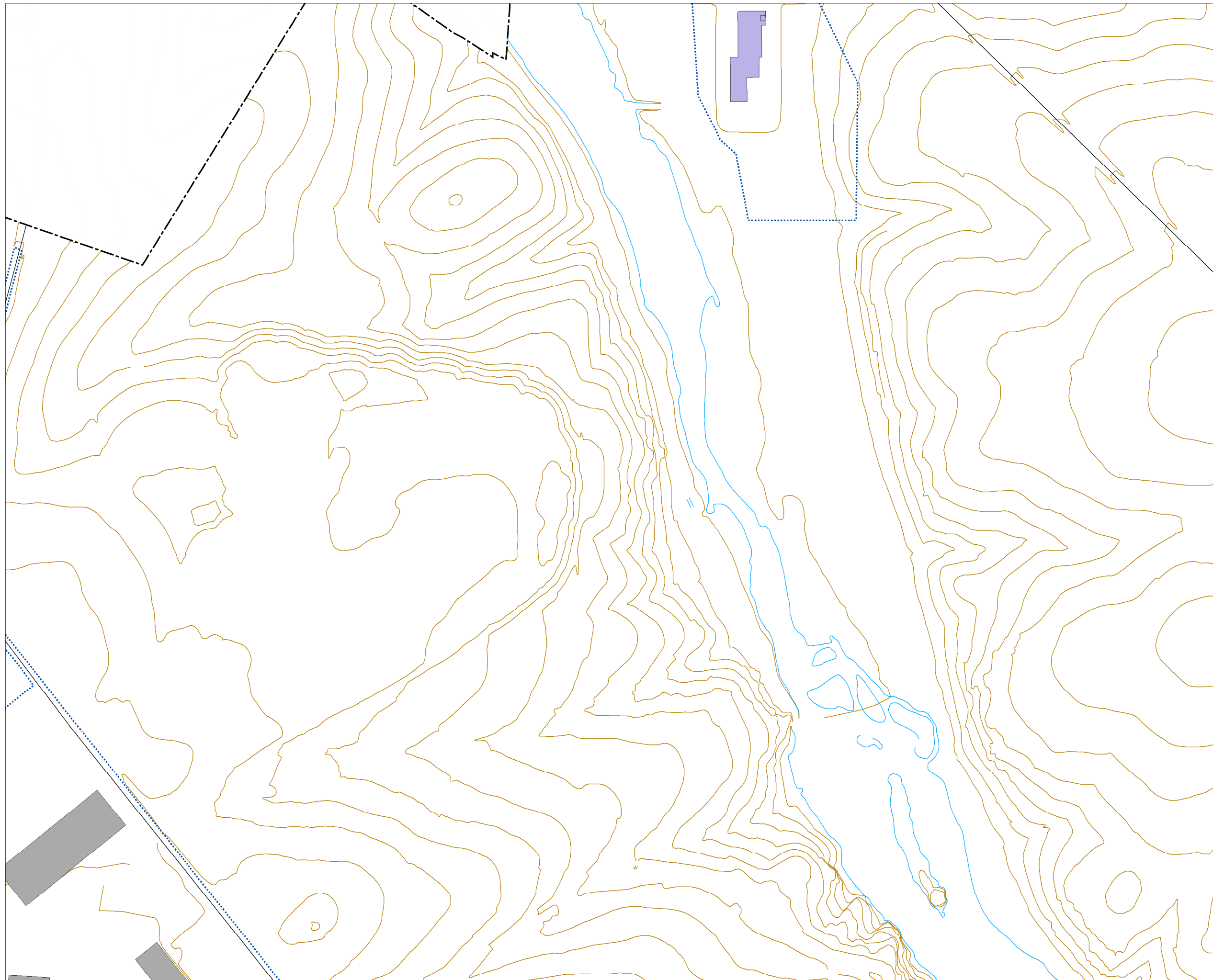
0-5	10-15
5-10	> 15

TIPOS DE EDIFICIOS

[Red box]	Uso sanitario o docente
[Grey box]	Uso residencial
[Dark grey box]	Uso terciario
[Purple box]	Uso industrial
[Dark purple box]	Uso infraestructuras





ELEMENTOS CARTOGRÁFICOS

[Dashed line]	Término municipal
[Dotted line]	Área de estudio
[Yellow line]	Curva de nivel
[Blue line]	Curso fluvial
[Black line]	Carretera
[Cross symbol]	Ferrocarril
[Green hatched box]	Zona verde
[Grey line]	Otros elementos








**MAPA ESTRATÉGICO
DE RUIDO DE
SALAMANCA**









**SUPERACIÓN DE LOS OBJETIVOS
DE CALIDAD ACÚSTICA EN
FUNCIÓN DE LA ZONIFICACIÓN
ACÚSTICA (dBA)**

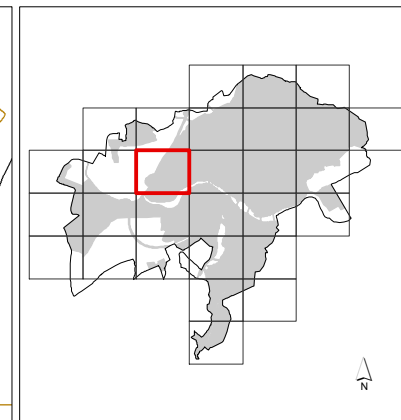
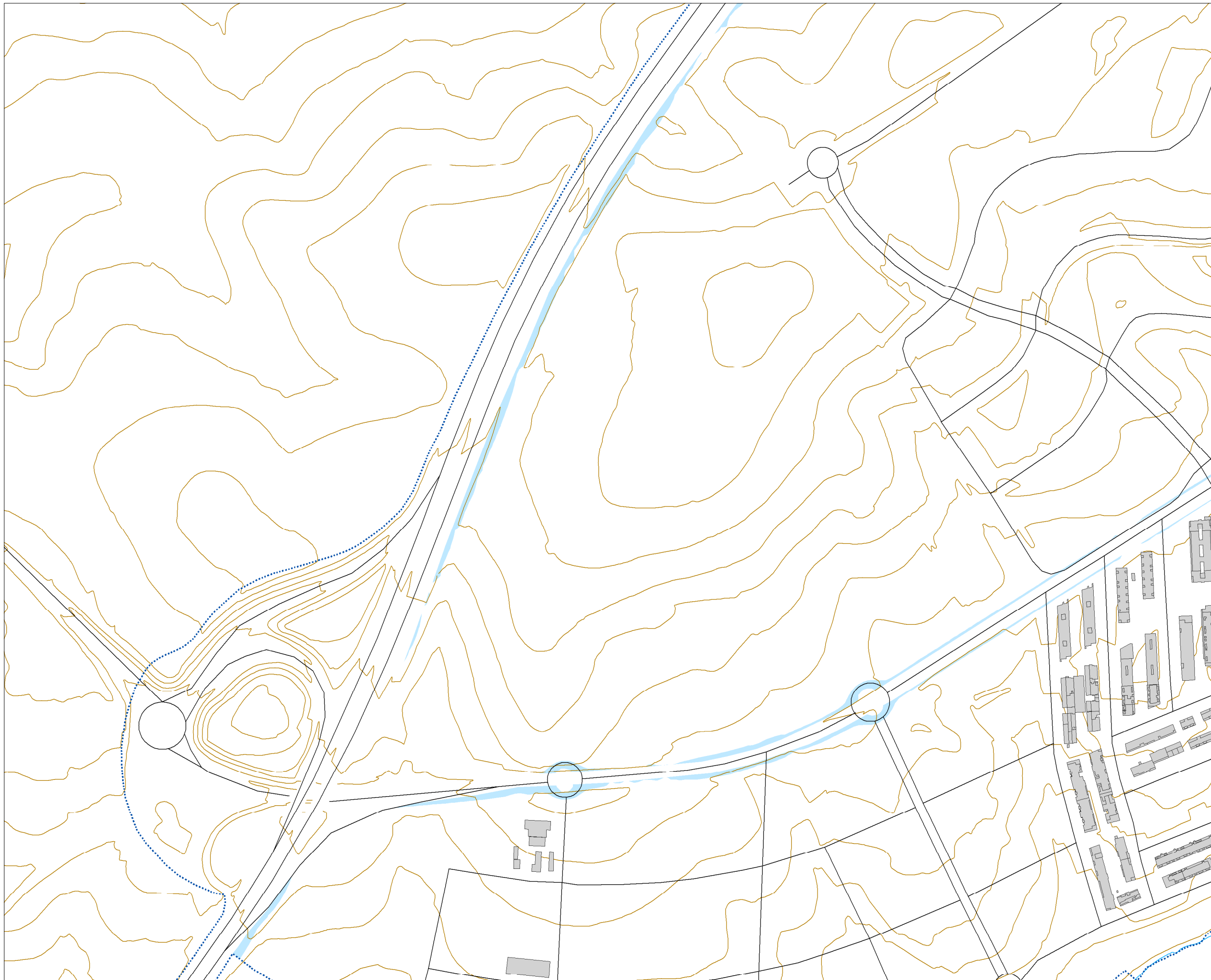
 0-5	 10-15
 5-10	 > 15

TIPOS DE EDIFICIOS

 Uso sanitario o docente
 Uso residencial
 Uso terciario
 Uso industrial
 Uso infraestructuras

ELEMENTOS CARTOGRÁFICOS

 Término municipal
 Área de estudio
 Curva de nivel
 Curso fluvial
 Carretera
 Ferrocarril
 Zona verde
 Otros elementos



**MAPA ESTRATÉGICO
DE RUIDO DE
SALAMANCA**

**SUPERACIÓN DE LOS OBJETIVOS
DE CALIDAD ACÚSTICA EN
FUNCIÓN DE LA ZONIFICACIÓN
ACÚSTICA (dBA)**

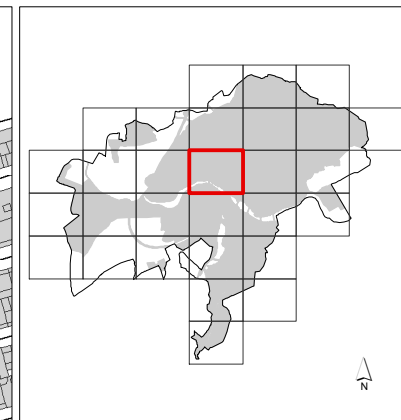
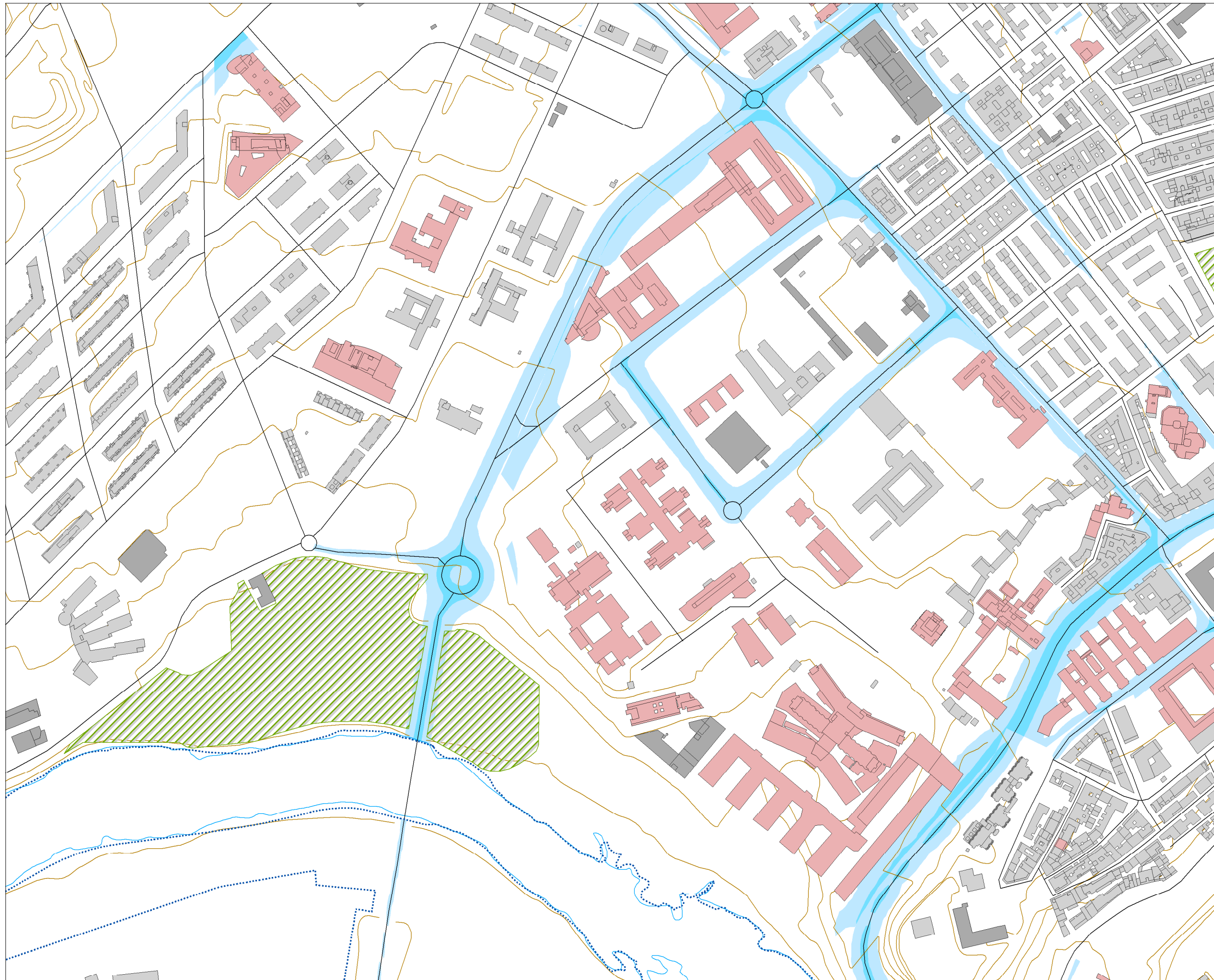
0-5	10-15
5-10	> 15

TIPOS DE EDIFICIOS

Useo sanitario o docente
Useo residencial
Useo terciario
Useo industrial
Useo infraestructuras

ELEMENTOS CARTOGRÁFICOS

Término municipal
Área de estudio
Curva de nivel
Curso fluvial
Carretera
Ferrocarril
Zona verde
Otros elementos



MAPA ESTRATÉGICO DE RUIDO DE SALAMANCA

SUPERACIÓN DE LOS OBJETIVOS DE CALIDAD ACÚSTICA EN FUNCIÓN DE LA ZONIFICACIÓN ACÚSTICA (dBA)

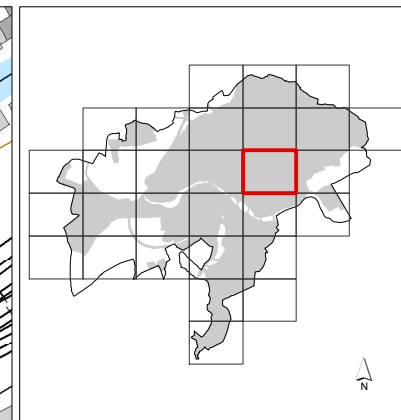
0-5	10-15
5-10	> 15

TIPOS DE EDIFICIOS

- Uso sanitario o docente
- Uso residencial
- Uso terciario
- Uso industrial
- Uso infraestructuras

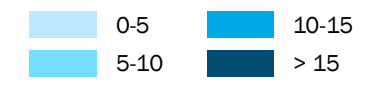
ELEMENTOS CARTOGRÁFICOS

- Término municipal
- Área de estudio
- Curva de nivel
- Curso fluvial
- Carretera
- + Ferrocarril
- Zona verde
- Otros elementos



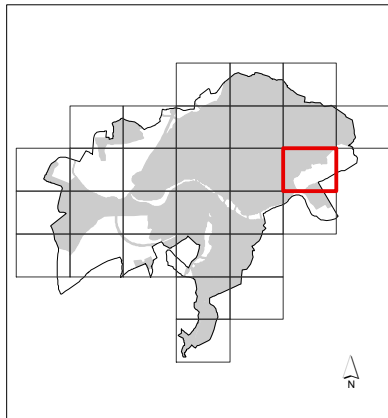
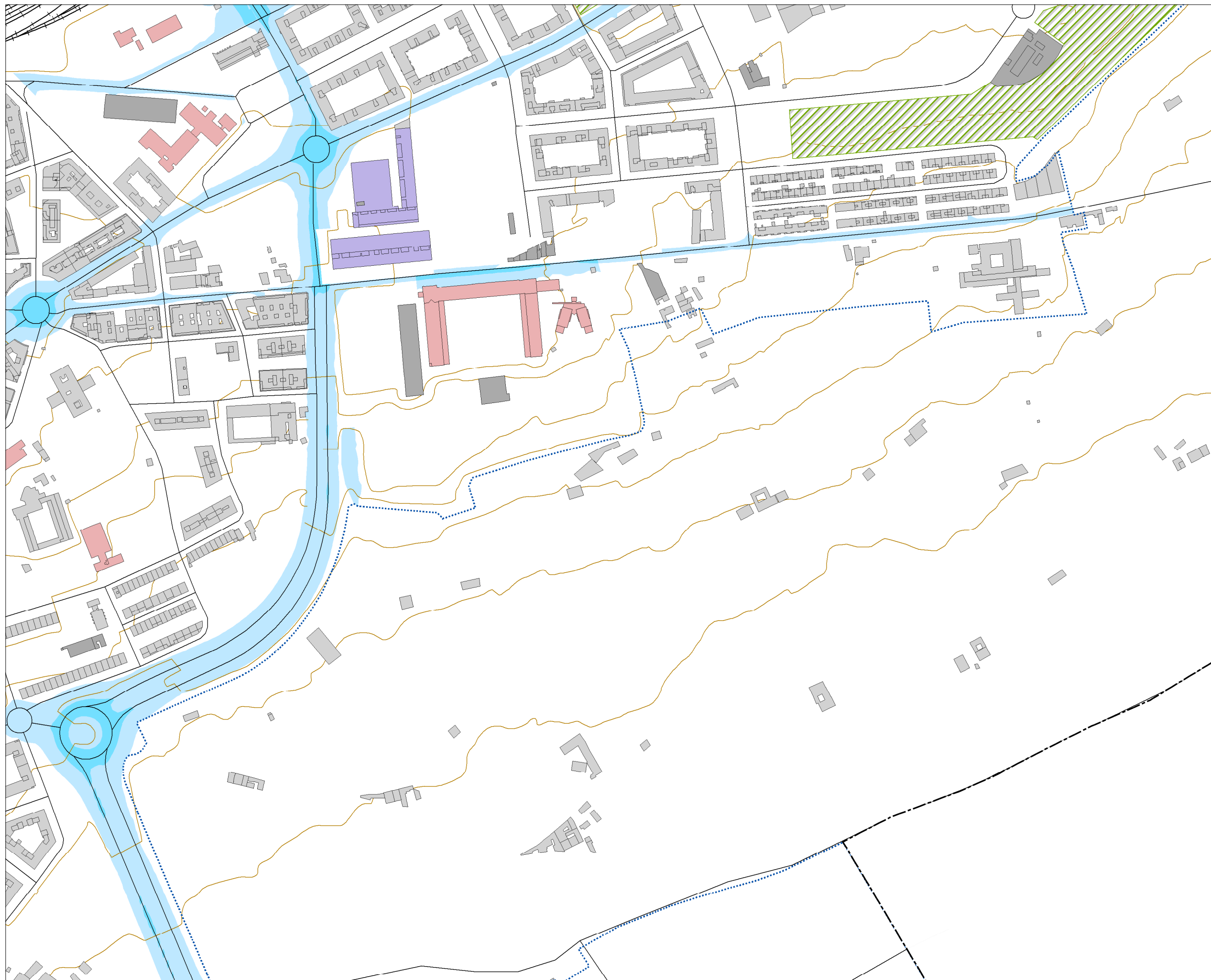
**MAPA ESTRATÉGICO
DE RUIDO DE
SALAMANCA**

**SUPERACIÓN DE LOS OBJETIVOS
DE CALIDAD ACÚSTICA EN
FUNCIÓN DE LA ZONIFICACIÓN
ACÚSTICA (dBA)**



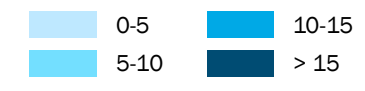
- TIPOS DE EDIFICIOS**
- Uso sanitario o docente
 - Uso residencial
 - Uso terciario
 - Uso industrial
 - Uso infraestructuras

- ELEMENTOS CARTOGRÁFICOS**
- Término municipal
 - Área de estudio
 - Curva de nivel
 - Curso fluvial
 - Carretera
 - Ferrocarril
 - Zona verde
 - Otros elementos



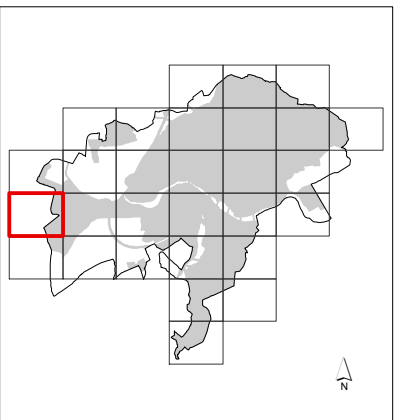
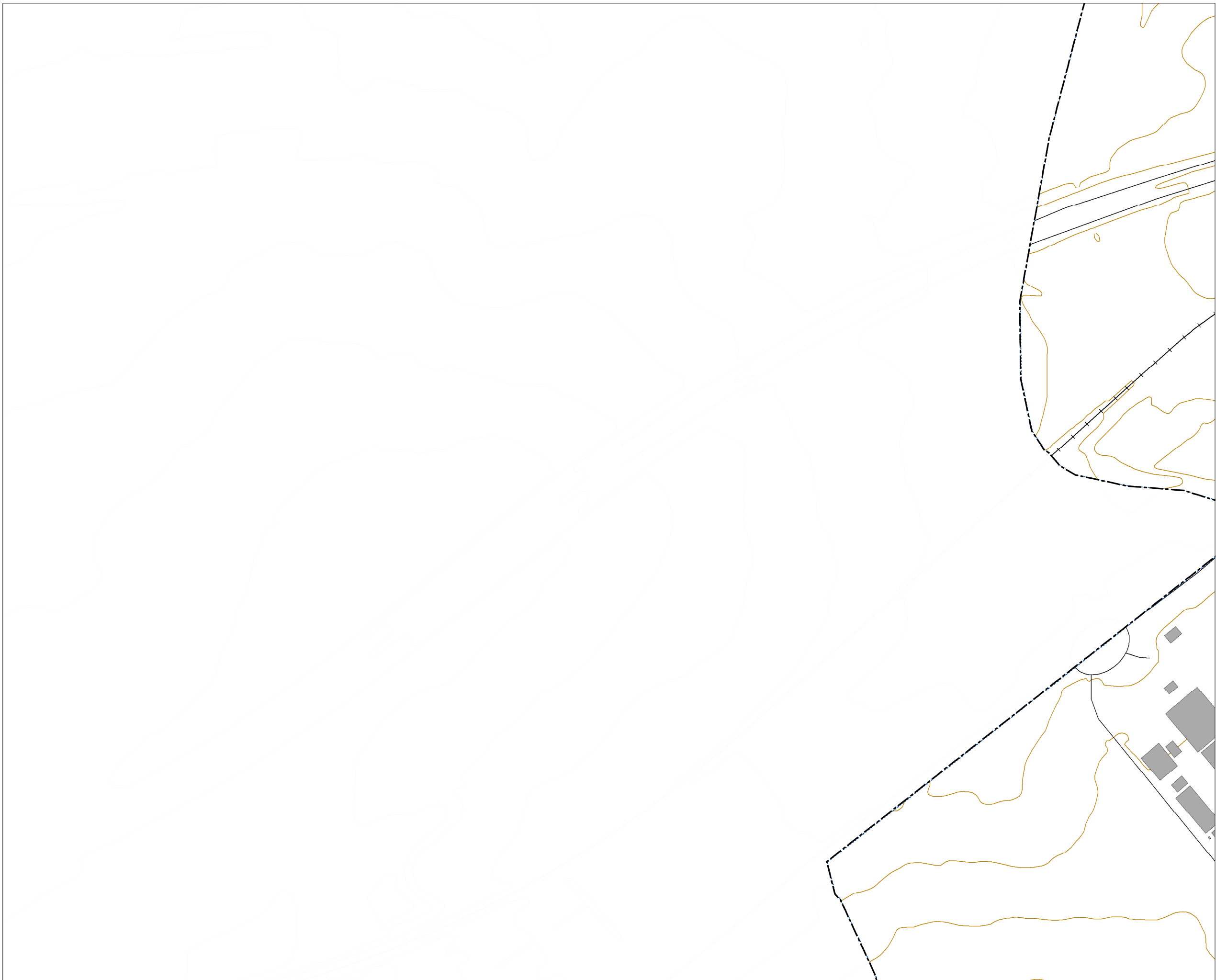
**MAPA ESTRATÉGICO
DE RUIDO DE
SALAMANCA**

**SUPERACIÓN DE LOS OBJETIVOS
DE CALIDAD ACÚSTICA EN
FUNCIÓN DE LA ZONIFICACIÓN
ACÚSTICA (dBA)**



- TIPOS DE EDIFICIOS**
- Uso sanitario o docente
 - Uso residencial
 - Uso terciario
 - Uso industrial
 - Uso infraestructuras

- ELEMENTOS CARTOGRÁFICOS**
- Término municipal
 - Área de estudio
 - Curva de nivel
 - Curso fluvial
 - Carretera
 - Ferrocarril
 - Zona verde
 - Otros elementos



MAPA ESTRATÉGICO DE RUIDO DE SALAMANCA

SUPERACIÓN DE LOS OBJETIVOS DE CALIDAD ACÚSTICA EN FUNCIÓN DE LA ZONIFICACIÓN ACÚSTICA (dBA)

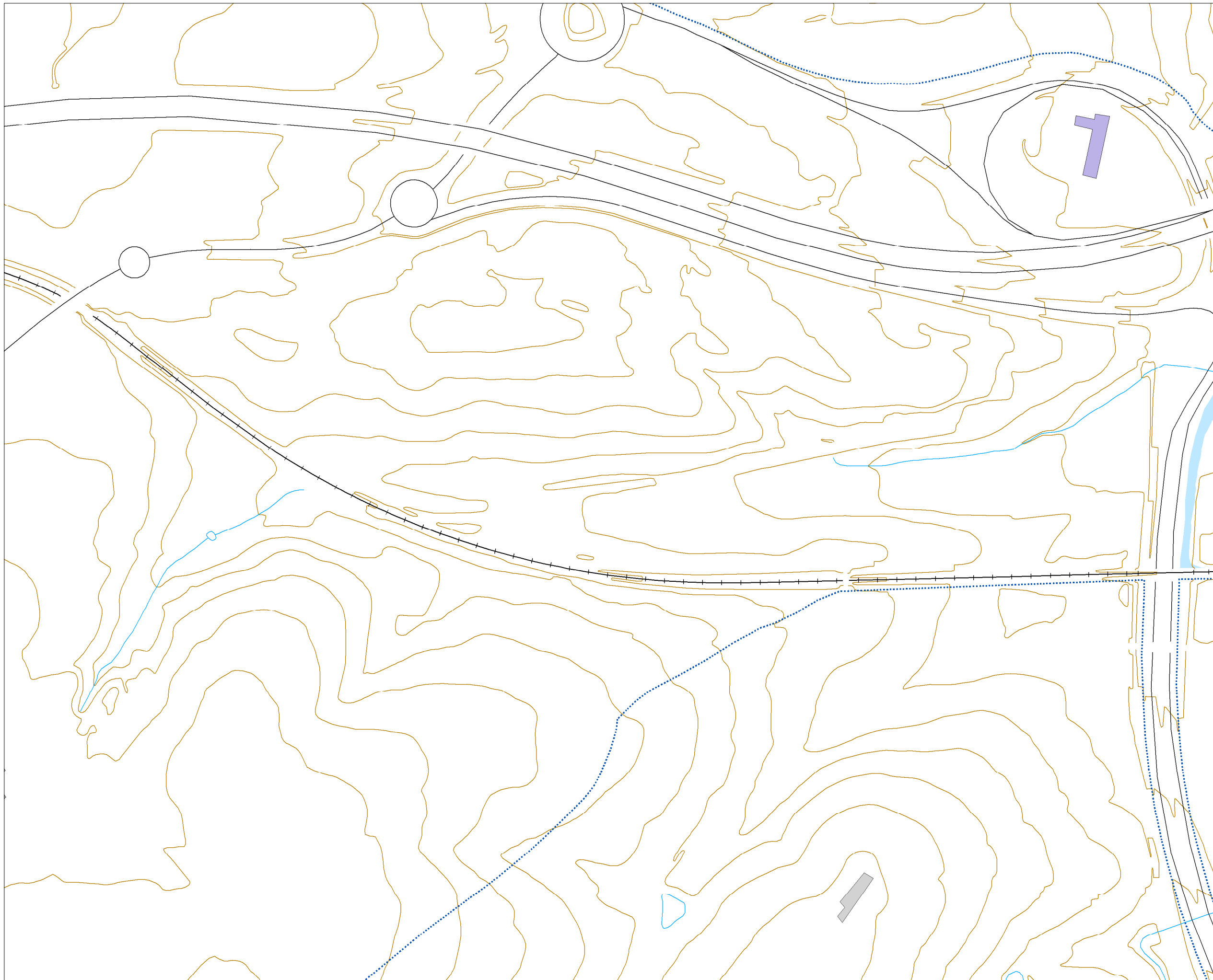
0-5	10-15
5-10	> 15

TIPOS DE EDIFICIOS

Usos sanitarios o docentes
Uso residencial
Uso terciario
Uso industrial
Uso infraestructuras

ELEMENTOS CARTOGRÁFICOS

Término municipal
Área de estudio
Curva de nivel
Curso fluvial
Carretera
Ferrocarril
Zona verde
Otros elementos



**MAPA ESTRATÉGICO
DE RUIDO DE
SALAMANCA**

**SUPERACIÓN DE LOS OBJETIVOS
DE CALIDAD ACÚSTICA EN
FUNCIÓN DE LA ZONIFICACIÓN
ACÚSTICA (dBA)**

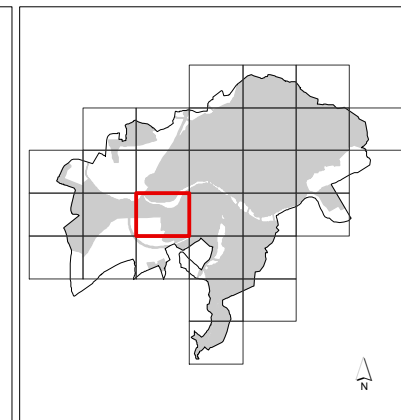
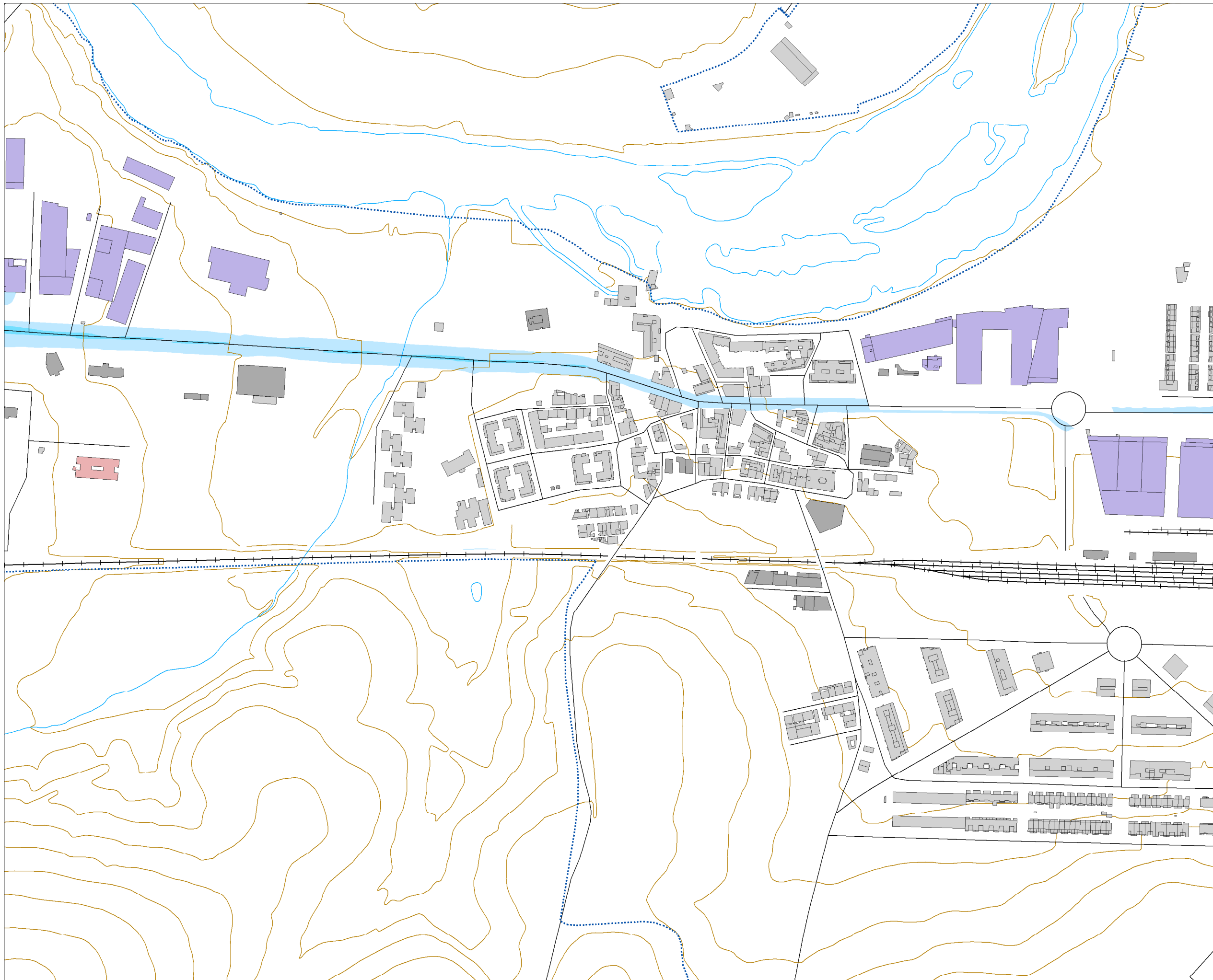
0-5	10-15
5-10	> 15

TIPOS DE EDIFICIOS

Useo sanitario o docente
Useo residencial
Useo terciario
Useo industrial
Useo infraestructuras

ELEMENTOS CARTOGRÁFICOS

Término municipal
Área de estudio
Curva de nivel
Curso fluvial
Carretera
Ferrocarril
Zona verde
Otros elementos



MAPA ESTRATÉGICO DE RUIDO DE SALAMANCA

SUPERACIÓN DE LOS OBJETIVOS DE CALIDAD ACÚSTICA EN FUNCIÓN DE LA ZONIFICACIÓN ACÚSTICA (dBA)

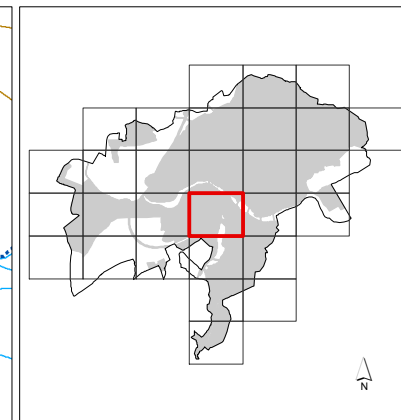
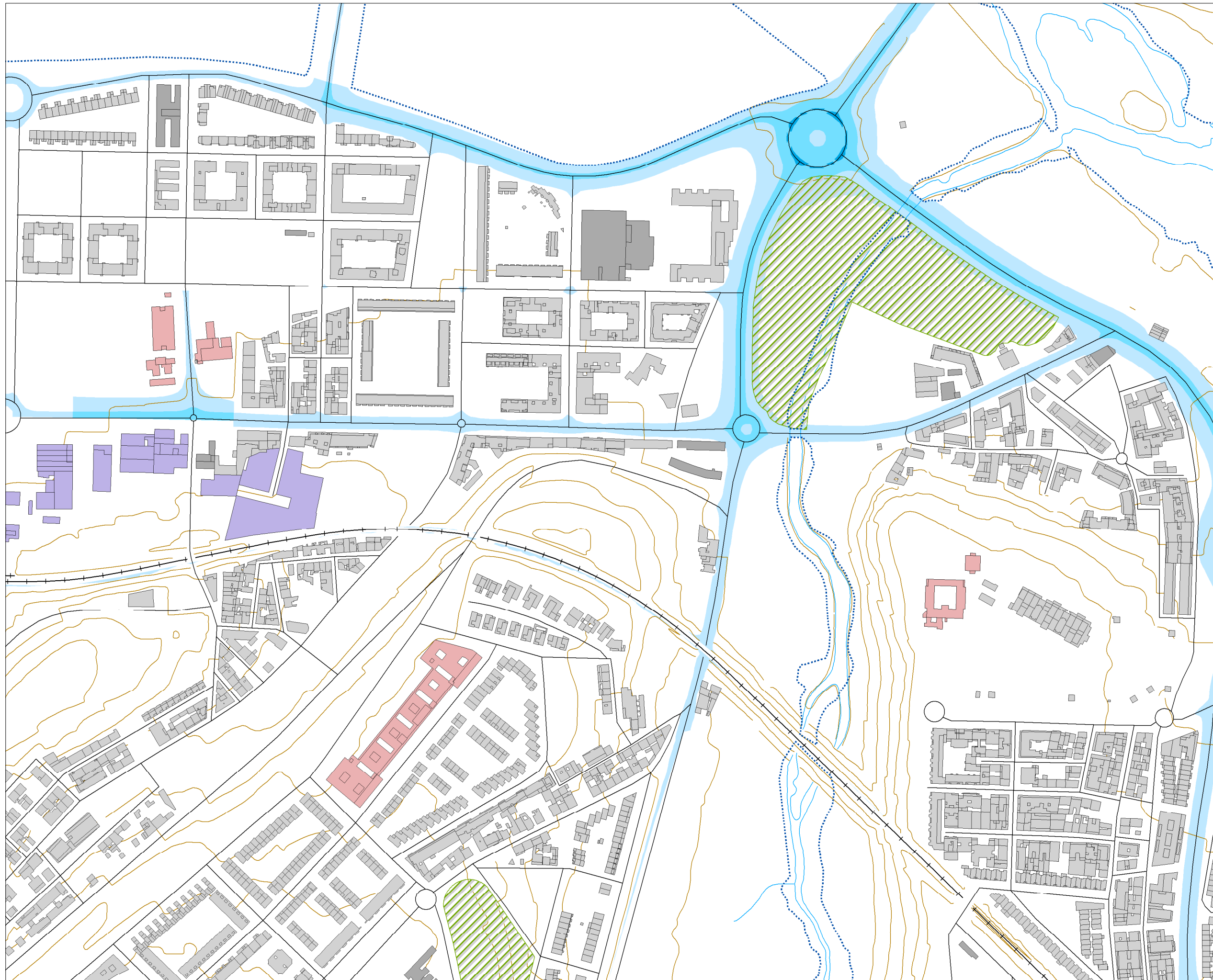
0-5	10-15
5-10	> 15

TIPOS DE EDIFICIOS

Red	Uso sanitario o docente
Grey	Uso residencial
Dark Grey	Uso terciario
Purple	Uso industrial
Dark Purple	Uso infraestructuras

ELEMENTOS CARTOGRÁFICOS

Dashed line	Término municipal
Dotted line	Área de estudio
Orange line	Curva de nivel
Blue line	Curso fluvial
Black line	Carretera
Black line with cross-ticks	Ferrocarril
Green hatched area	Zona verde
Black line	Otros elementos



**MAPA ESTRATÉGICO
DE RUIDO DE
SALAMANCA**

SUPERACIÓN DE LOS OBJETIVOS
DE CALIDAD ACÚSTICA EN
FUNCIÓN DE LA ZONIFICACIÓN
ACÚSTICA (dBA)

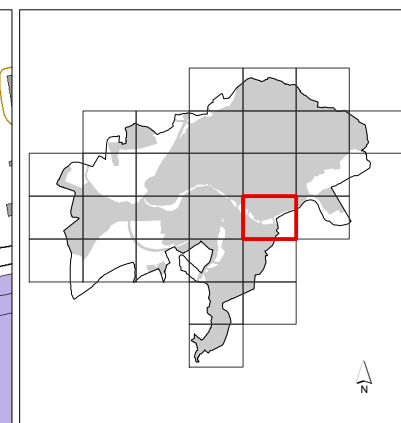
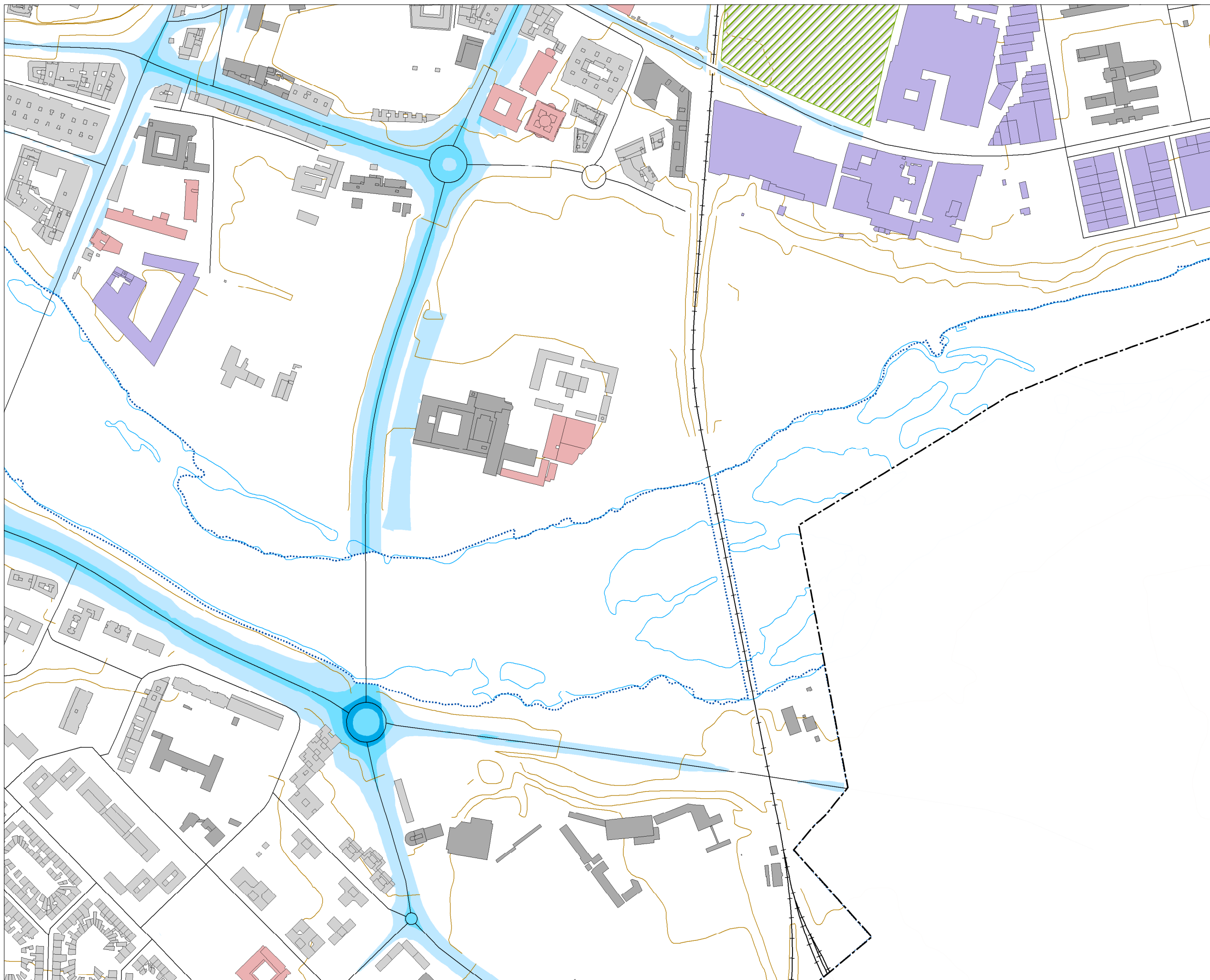
0-5	10-15
5-10	> 15

TIPOS DE EDIFICIOS

[Red]	Uso sanitario o docente
[Grey]	Uso residencial
[Dark Grey]	Uso terciario
[Purple]	Uso industrial
[Dark Purple]	Uso infraestructuras

ELEMENTOS CARTOGRÁFICOS

[Dashed line]	Término municipal
[Dotted line]	Área de estudio
[Yellow line]	Curva de nivel
[Light blue line]	Curso fluvial
[Black line]	Carretera
[Black line with cross-ticks]	Ferrocarril
[Green hatched area]	Zona verde
[Black line]	Otros elementos



MAPA ESTRATÉGICO DE RUIDO DE SALAMANCA

SUPERACIÓN DE LOS OBJETIVOS DE CALIDAD ACÚSTICA EN FUNCIÓN DE LA ZONIFICACIÓN ACÚSTICA (dBA)

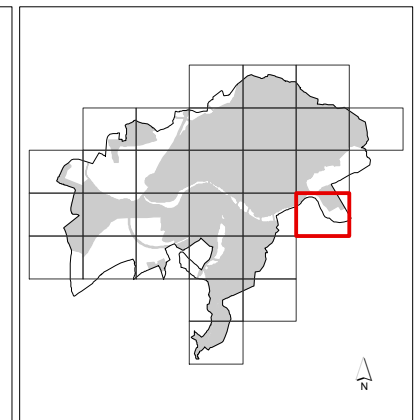
0-5	10-15
5-10	> 15

TIPOS DE EDIFICIOS

- Uso sanitario o docente
- Uso residencial
- Uso terciario
- Uso industrial
- Uso infraestructuras

ELEMENTOS CARTOGRÁFICOS

- Término municipal
- Área de estudio
- Curva de nivel
- Curso fluvial
- Carretera
- + Ferrocarril
- Zona verde
- Otros elementos



**MAPA ESTRATÉGICO
DE RUIDO DE
SALAMANCA**

SUPERACIÓN DE LOS OBJETIVOS
DE CALIDAD ACÚSTICA EN
FUNCIÓN DE LA ZONIFICACIÓN
ACÚSTICA (dBA)

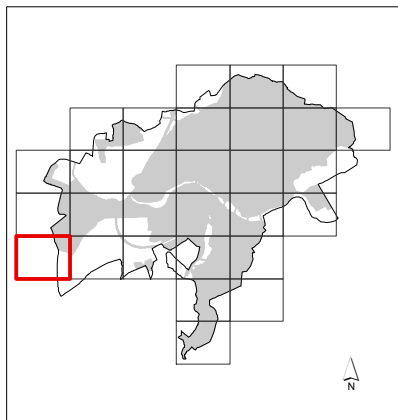

0-5	10-15
5-10	> 15

TIPOS DE EDIFICIOS

Red	Uso sanitario o docente
Grey	Uso residencial
Dark Grey	Uso terciario
Purple	Uso industrial
Dark Purple	Uso infraestructuras





ELEMENTOS CARTOGRÁFICOS

Dashed black line	Término municipal
Dotted blue line	Área de estudio
Orange line	Curva de nivel
Blue line	Curso fluvial
Black line	Carretera
Black line with cross-ticks	Ferrocarril
Green hatched area	Zona verde
Black line	Otros elementos








**MAPA ESTRATÉGICO
DE RUIDO DE
SALAMANCA**









SUPERACIÓN DE LOS OBJETIVOS DE CALIDAD ACÚSTICA EN FUNCIÓN DE LA ZONIFICACIÓN ACÚSTICA (dBA)

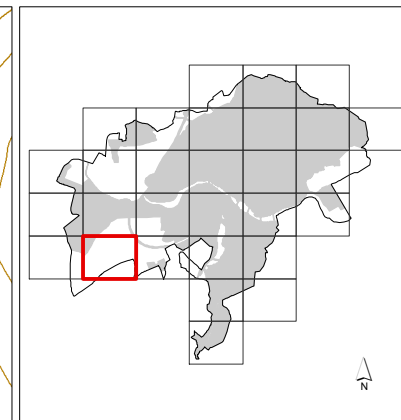
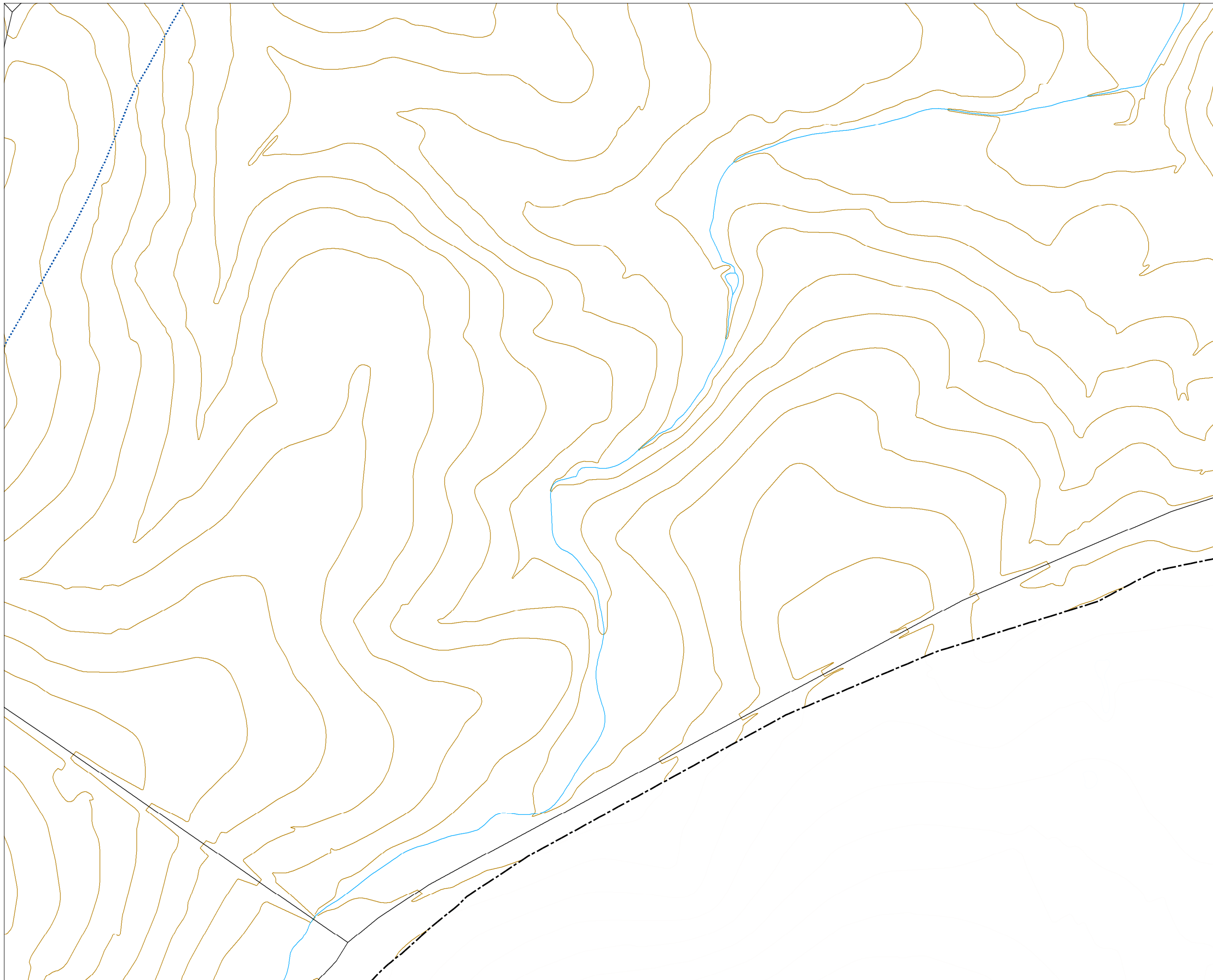
 0-5	 10-15
 5-10	 > 15

TIPOS DE EDIFICIOS

-  Uso sanitario o docente
-  Uso residencial
-  Uso terciario
-  Uso industrial
-  Uso infraestructuras





ELEMENTOS CARTOGRÁFICOS

-  Término municipal
-  Área de estudio
-  Curva de nivel
-  Curso fluvial
-  Carretera
-  Ferrocarril
-  Zona verde
-  Otros elementos








**MAPA ESTRATÉGICO
DE RUIDO DE
SALAMANCA**









**SUPERACIÓN DE LOS OBJETIVOS
DE CALIDAD ACÚSTICA EN
FUNCIÓN DE LA ZONIFICACIÓN
ACÚSTICA (dBA)**

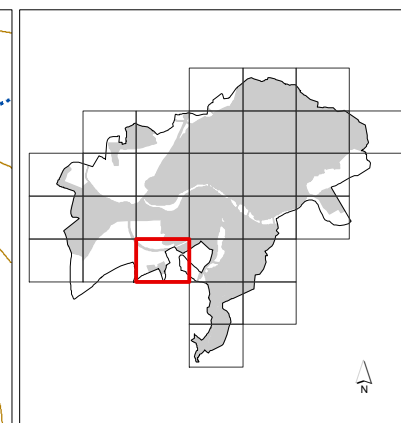
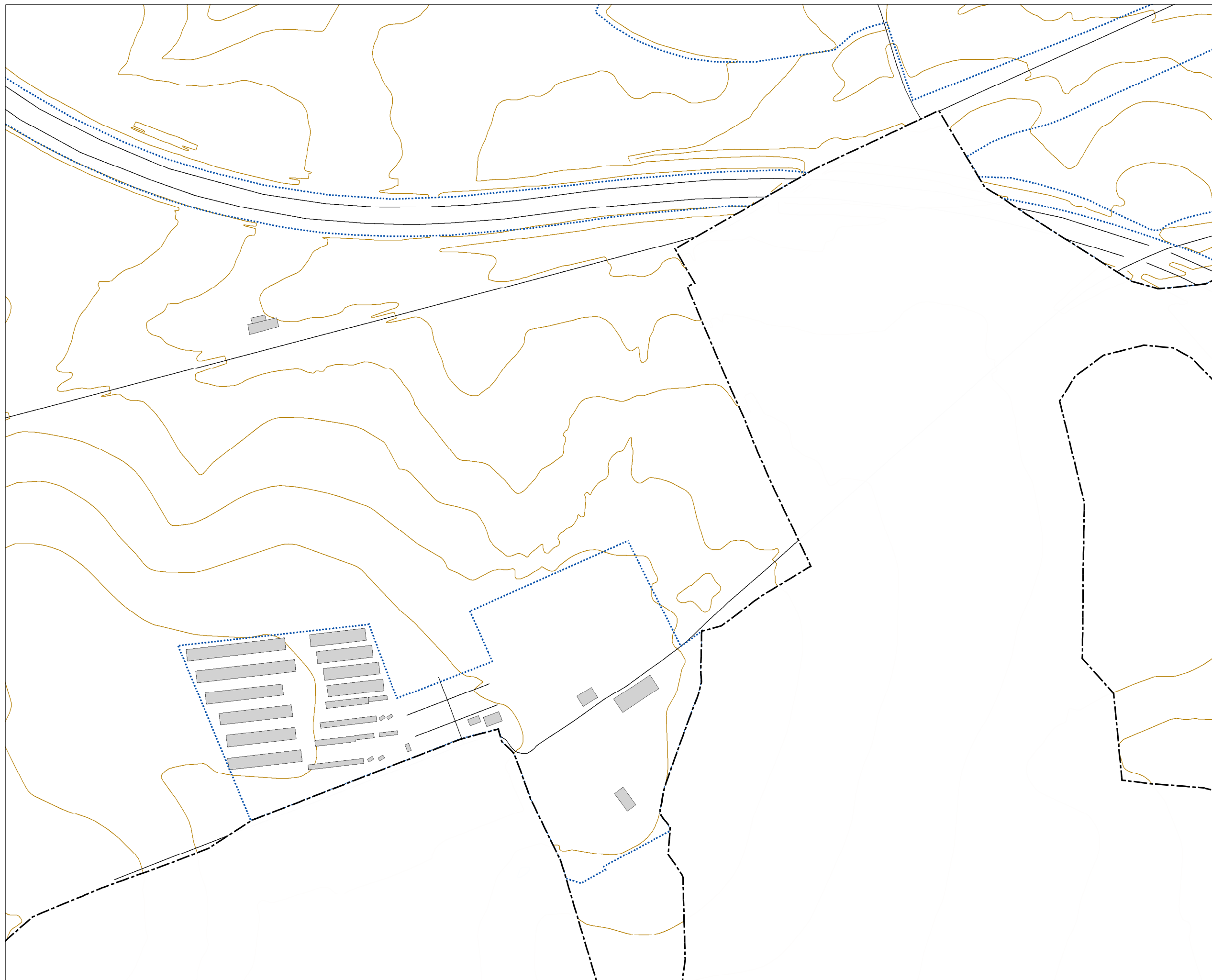
 0-5	 10-15
 5-10	 > 15

TIPOS DE EDIFICIOS

 Uso sanitario o docente
 Uso residencial
 Uso terciario
 Uso industrial
 Uso infraestructuras

ELEMENTOS CARTOGRÁFICOS

 Término municipal
 Área de estudio
 Curva de nivel
 Curso fluvial
 Carretera
 Ferrocarril
 Zona verde
 Otros elementos



**MAPA ESTRATÉGICO
DE RUIDO DE
SALAMANCA**

SUPERACIÓN DE LOS OBJETIVOS
DE CALIDAD ACÚSTICA EN
FUNCIÓN DE LA ZONIFICACIÓN
ACÚSTICA (dBA)

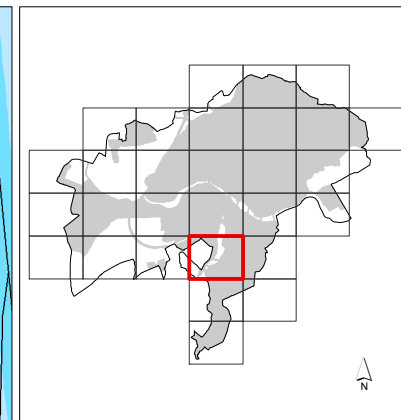
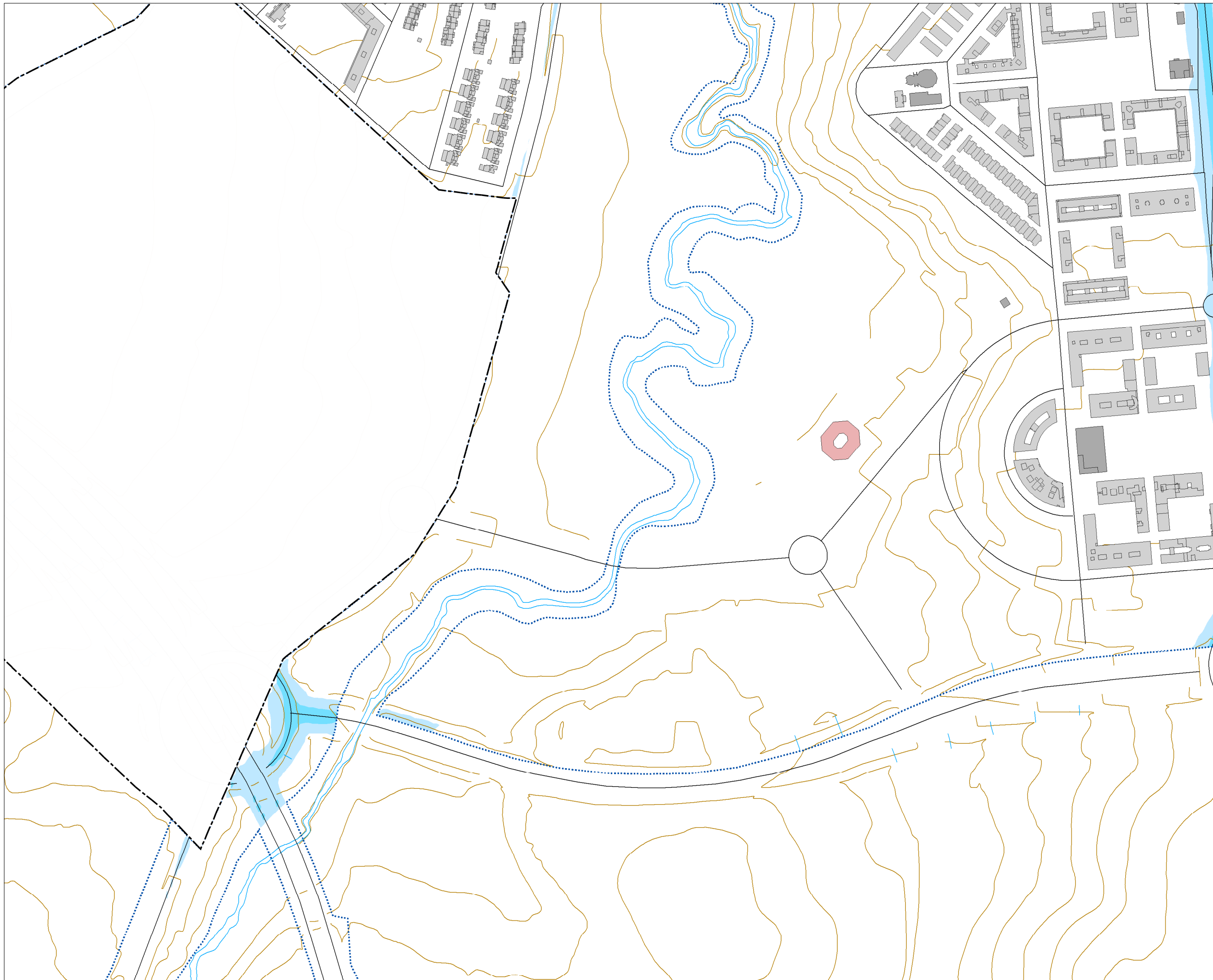


TIPOS DE EDIFICIOS

- Uso sanitario o docente
- Uso residencial
- Uso terciario
- Uso industrial
- Uso infraestructuras

ELEMENTOS CARTOGRÁFICOS

- Término municipal
- Área de estudio
- Curva de nivel
- Curso fluvial
- Carretera
- ++ Ferrocarril
- Zona verde
- Otros elementos



**MAPA ESTRATÉGICO
DE RUIDO DE
SALAMANCA**

**SUPERACIÓN DE LOS OBJETIVOS
DE CALIDAD ACÚSTICA EN
FUNCIÓN DE LA ZONIFICACIÓN
ACÚSTICA (dBA)**

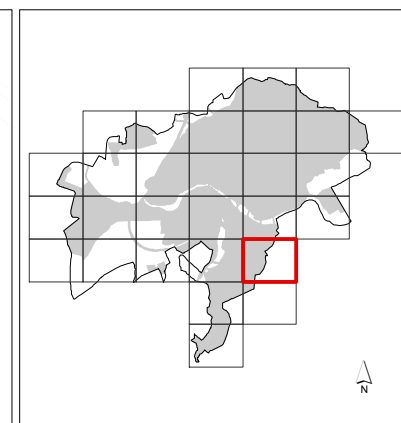
0-5	10-15
5-10	> 15

TIPOS DE EDIFICIOS

Useo sanitario o docente
Useo residencial
Useo terciario
Useo industrial
Useo infraestructuras





ELEMENTOS CARTOGRÁFICOS

Término municipal
Área de estudio
Curva de nivel
Curso fluvial
Carretera
Ferrocarril
Zona verde
Otros elementos








**MAPA ESTRATÉGICO
DE RUIDO DE
SALAMANCA**









**SUPERACIÓN DE LOS OBJETIVOS
DE CALIDAD ACÚSTICA EN
FUNCIÓN DE LA ZONIFICACIÓN
ACÚSTICA (dBA)**

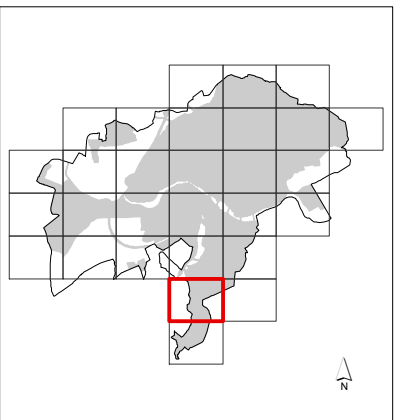
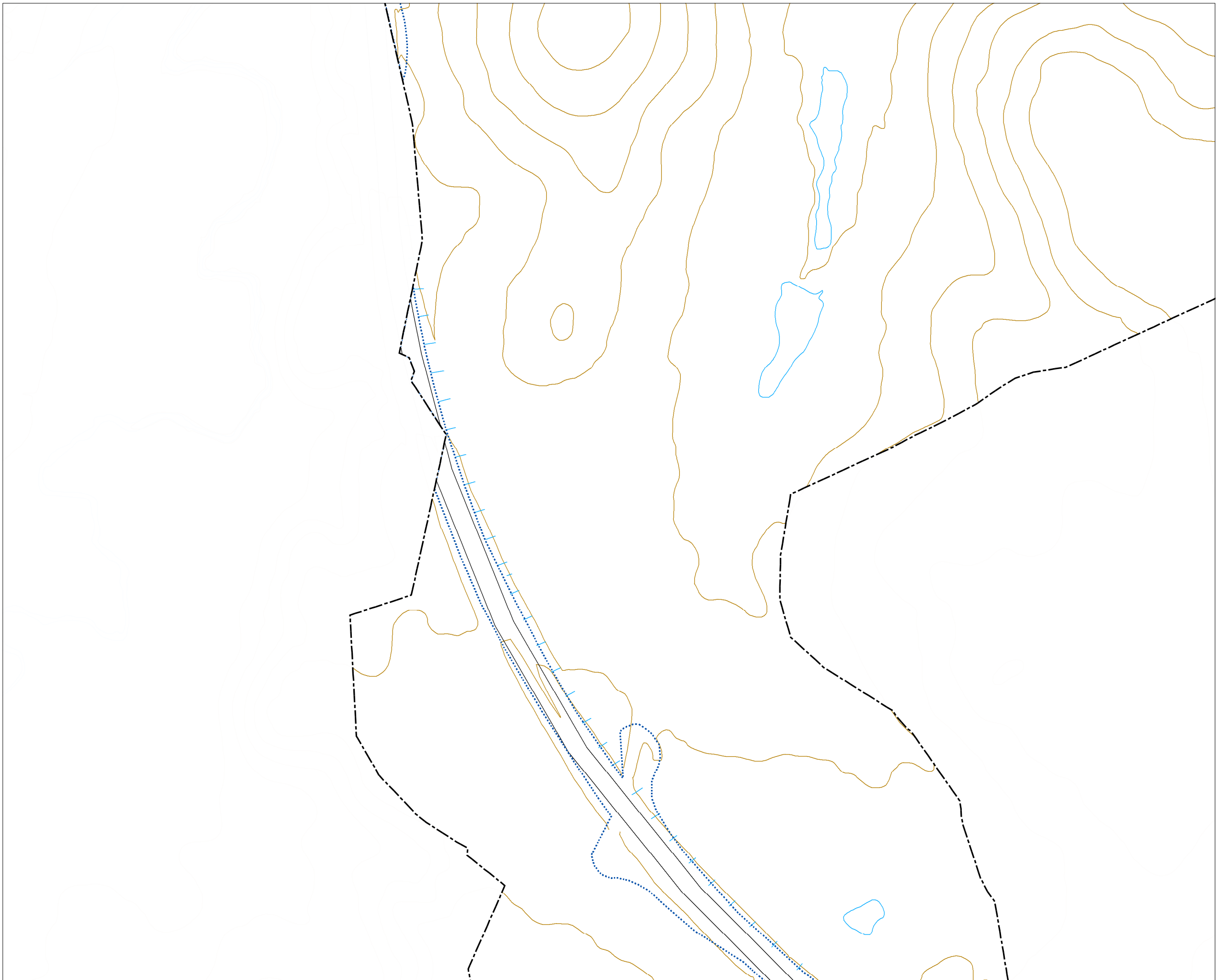
 0-5	 10-15
 5-10	 > 15

TIPOS DE EDIFICIOS

 Uso sanitario o docente
 Uso residencial
 Uso terciario
 Uso industrial
 Uso infraestructuras

ELEMENTOS CARTOGRÁFICOS

 Término municipal
 Área de estudio
 Curva de nivel
 Curso fluvial
 Carretera
 Ferrocarril
 Zona verde
 Otros elementos



**MAPA ESTRATÉGICO
DE RUIDO DE
SALAMANCA**

SUPERACIÓN DE LOS OBJETIVOS
DE CALIDAD ACÚSTICA EN
FUNCIÓN DE LA ZONIFICACIÓN
ACÚSTICA (dBA)

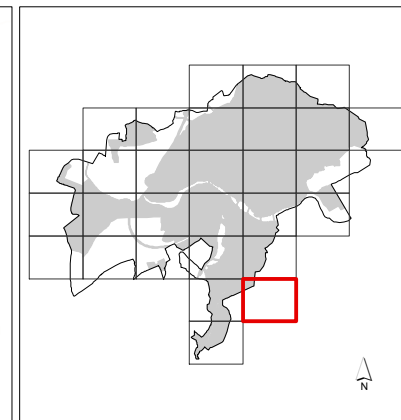

0-5	10-15
5-10	> 15

TIPOS DE EDIFICIOS

Useo sanitario o docente
Useo residencial
Useo terciario
Useo industrial
Useo infraestructuras





ELEMENTOS CARTOGRÁFICOS

Término municipal
Área de estudio
Curva de nivel
Curso fluvial
Carretera
Ferrocarril
Zona verde
Otros elementos








**MAPA ESTRATÉGICO
DE RUIDO DE
SALAMANCA**









SUPERACIÓN DE LOS OBJETIVOS DE CALIDAD ACÚSTICA EN FUNCIÓN DE LA ZONIFICACIÓN ACÚSTICA (dBA)

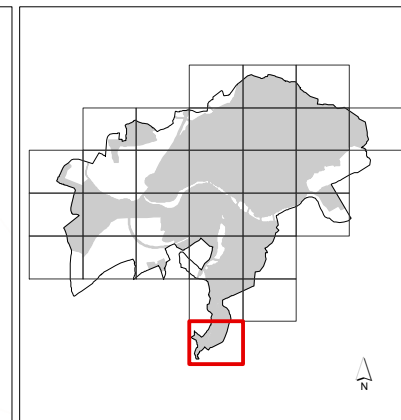
 0-5	 10-15
 5-10	 > 15

TIPOS DE EDIFICIOS

 Uso sanitario o docente
 Uso residencial
 Uso terciario
 Uso industrial
 Uso infraestructuras

ELEMENTOS CARTOGRÁFICOS

 Término municipal
 Área de estudio
 Curva de nivel
 Curso fluvial
 Carretera
 Ferrocarril
 Zona verde
 Otros elementos



MAPA ESTRATÉGICO DE RUIDO DE SALAMANCA

SUPERACIÓN DE LOS OBJETIVOS DE CALIDAD ACÚSTICA EN FUNCIÓN DE LA ZONIFICACIÓN ACÚSTICA (dBA)

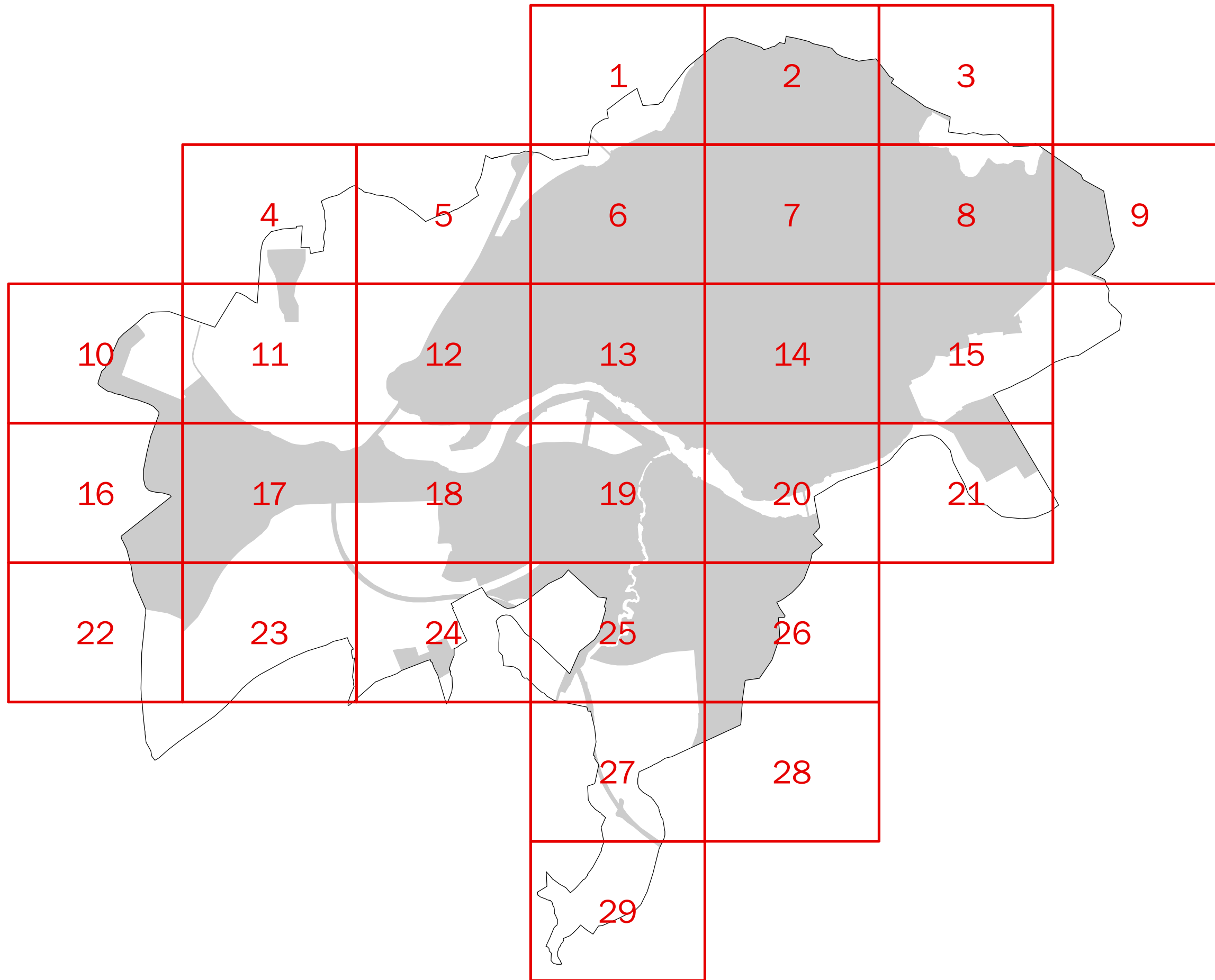
0-5	10-15
5-10	> 15

TIPOS DE EDIFICIOS

Useo sanitario o docente
Useo residencial
Useo terciario
Useo industrial
Useo infraestructuras

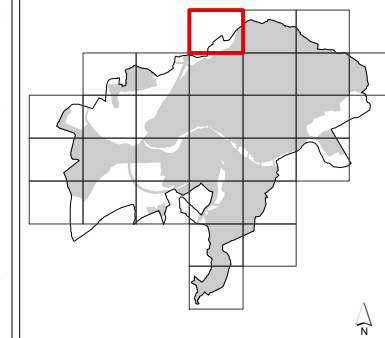
ELEMENTOS CARTOGRÁFICOS

Término municipal
Área de estudio
Curva de nivel
Curso fluvial
Carretera
Ferrocarril
Zona verde
Otros elementos



MAPA ESTRATÉGICO
DE RUIDO DE
SALAMANCA

- MINUTA DE DISTRIBUCIÓN
- Hojas representadas
 - Hojas no representadas
 - Término municipal
 - Área de estudio



MAPA ESTRATÉGICO DE RUIDO DE SALAMANCA

SUPERACIÓN DE LOS OBJETIVOS
DE CALIDAD ACÚSTICA EN
FUNCIÓN DE LA ZONIFICACIÓN
ACÚSTICA (dBA)

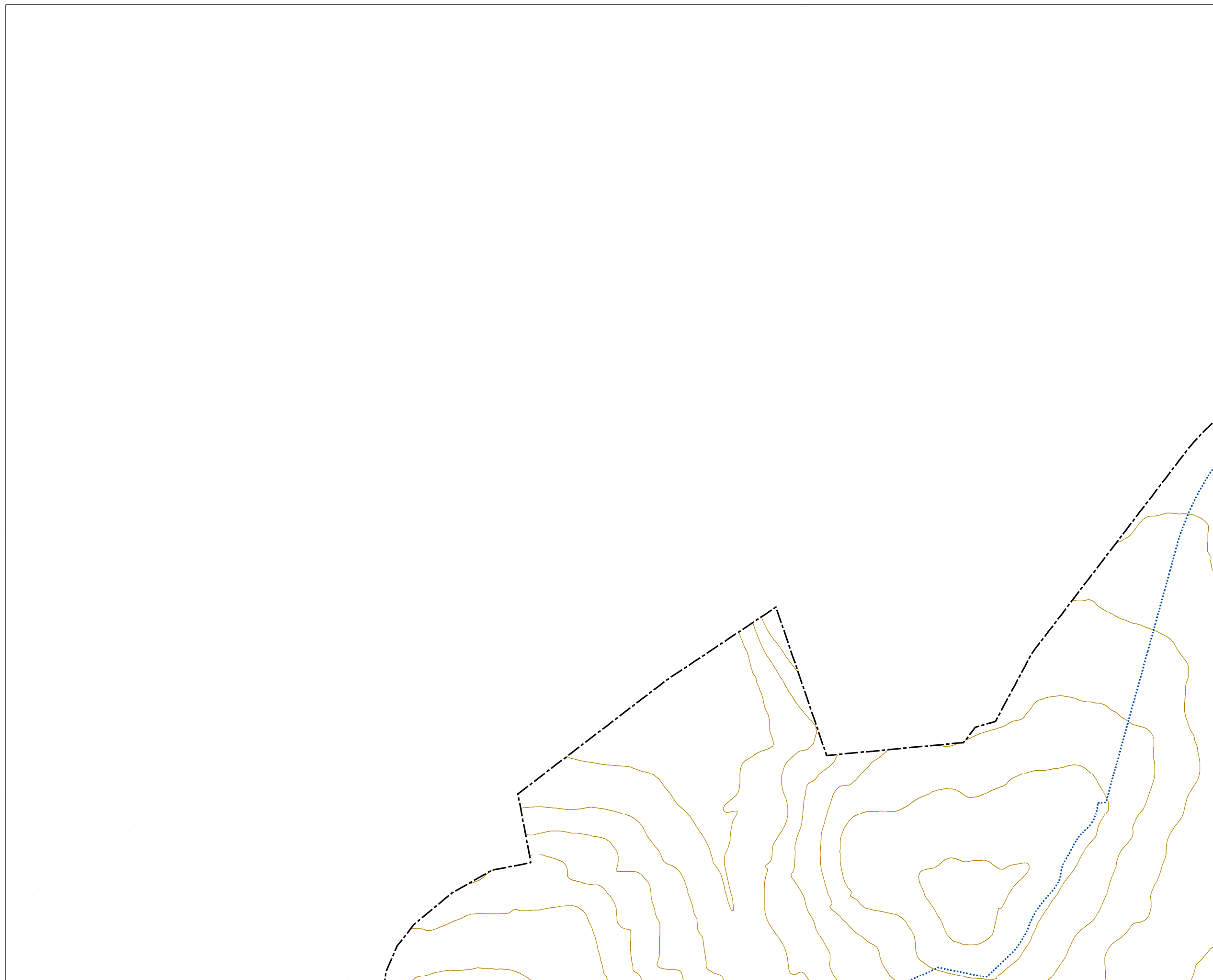
0-5	10-15
5-10	> 15

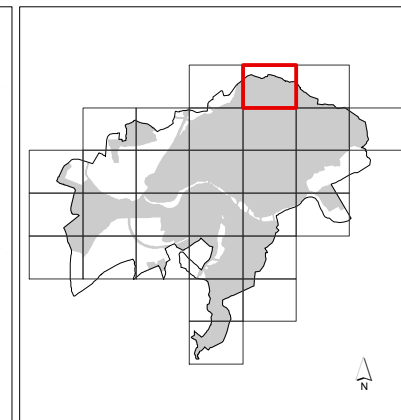
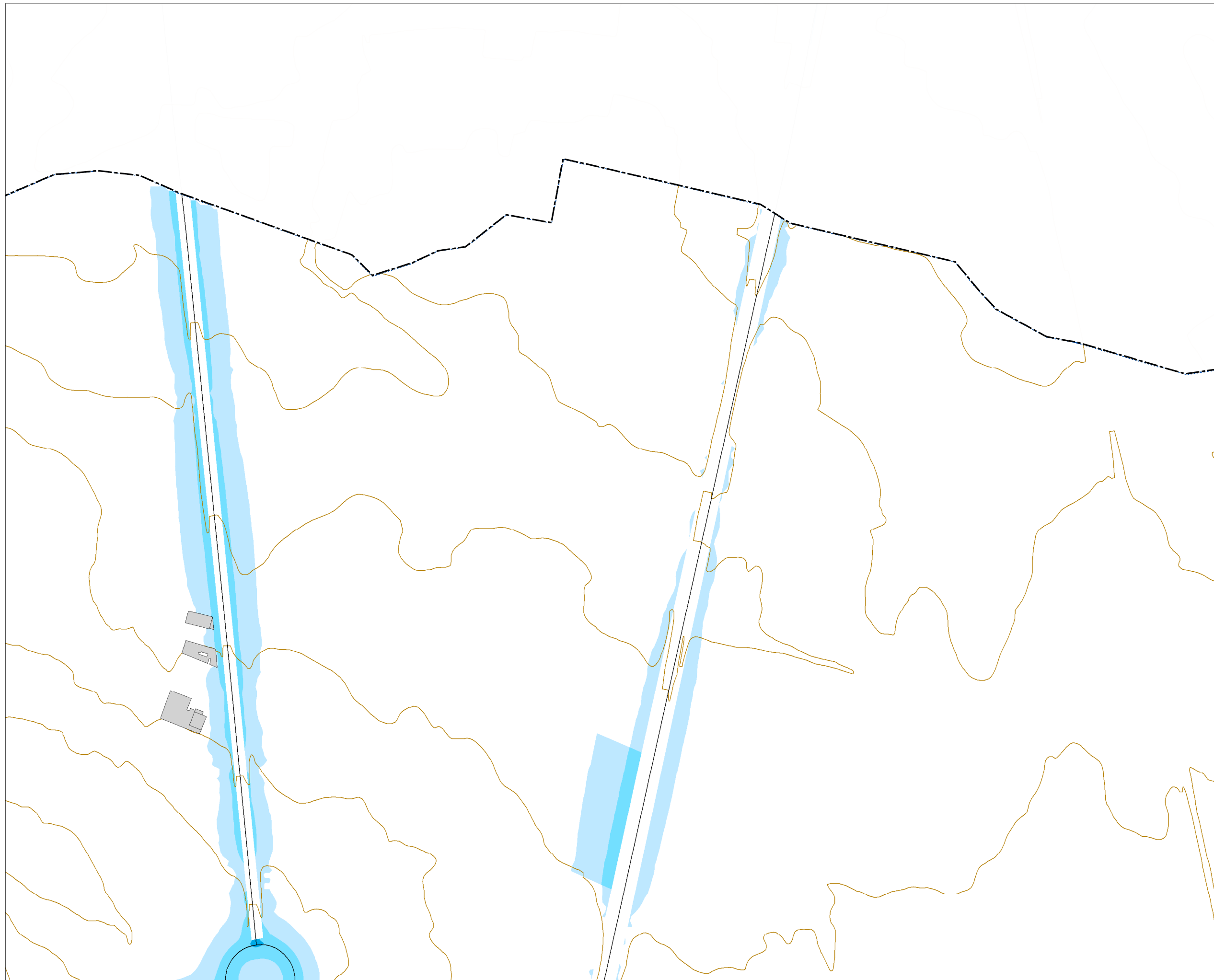
TIPOS DE EDIFICIOS

Usos sanitarios o docentes
Uso residencial
Uso terciario
Uso industrial
Uso infraestructuras

ELEMENTOS CARTOGRÁFICOS

Término municipal
Área de estudio
Curva de nivel
Curso fluvial
Carretera
Ferrocarril
Zona verde
Otros elementos





MAPA ESTRATÉGICO DE RUIDO DE SALAMANCA

SUPERACIÓN DE LOS OBJETIVOS DE CALIDAD ACÚSTICA EN FUNCIÓN DE LA ZONIFICACIÓN ACÚSTICA (dBA)

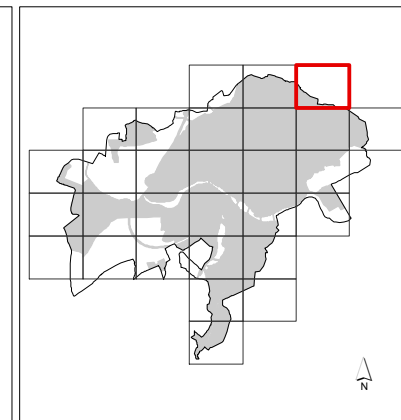
0-5	10-15
5-10	> 15

TIPOS DE EDIFICIOS

- Uso sanitario o docente
- Uso residencial
- Uso terciario
- Uso industrial
- Uso infraestructuras

ELEMENTOS CARTOGRÁFICOS

- Término municipal
- Área de estudio
- Curva de nivel
- Curso fluvial
- Carretera
- Ferrocarril
- Zona verde
- Otros elementos



MAPA ESTRATÉGICO DE RUIDO DE SALAMANCA

SUPERACIÓN DE LOS OBJETIVOS DE CALIDAD ACÚSTICA EN FUNCIÓN DE LA ZONIFICACIÓN ACÚSTICA (dBA)

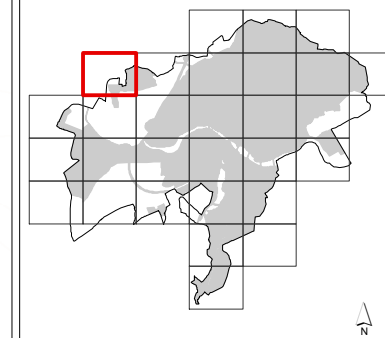
0-5	10-15
5-10	> 15

TIPOS DE EDIFICIOS

- Usos sanitarios o docentes
- Uso residencial
- Uso terciario
- Uso industrial
- Uso infraestructuras

ELEMENTOS CARTOGRÁFICOS

- Término municipal
- Área de estudio
- Curva de nivel
- Curso fluvial
- Carretera
- Ferrocarril
- Zona verde
- Otros elementos



MAPA ESTRATÉGICO DE RUIDO DE SALAMANCA

SUPERACIÓN DE LOS OBJETIVOS
DE CALIDAD ACÚSTICA EN
FUNCIÓN DE LA ZONIFICACIÓN
ACÚSTICA (dBA)

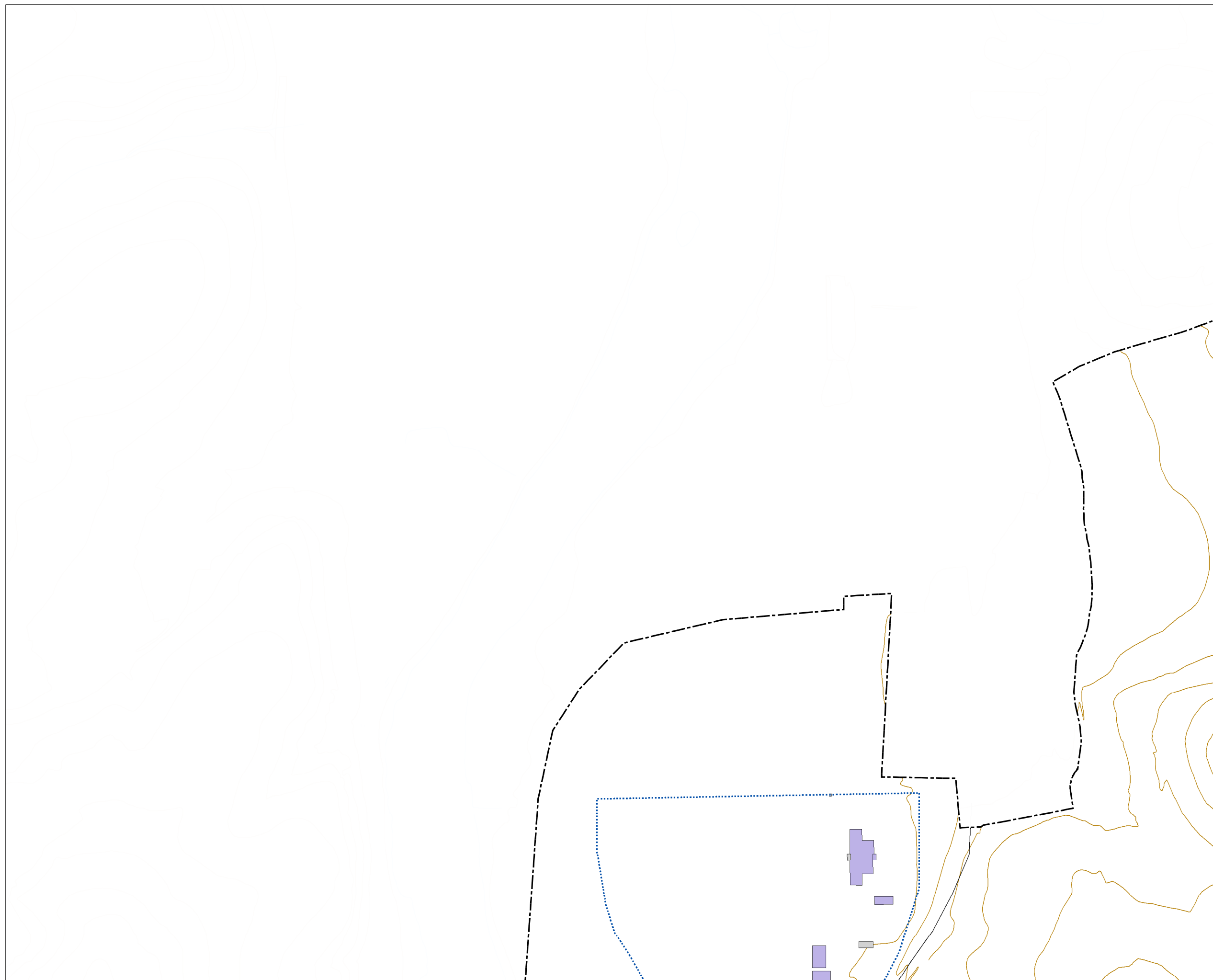


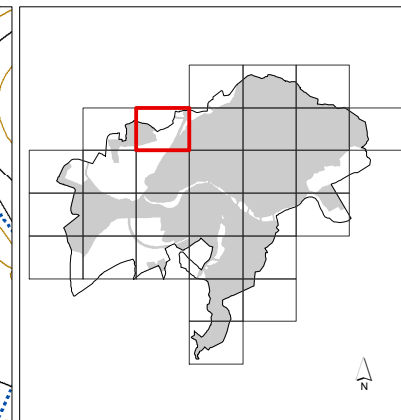
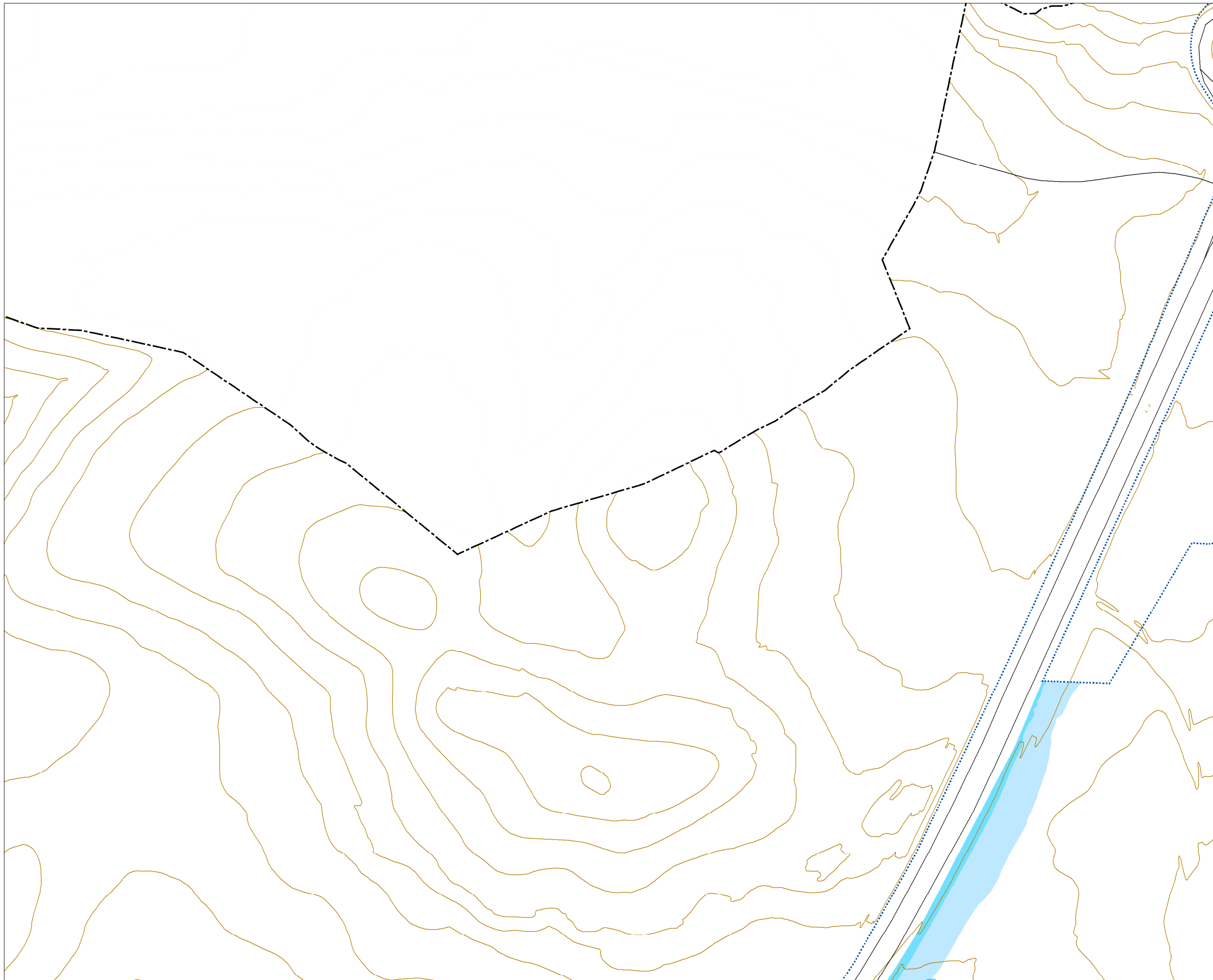
TIPOS DE EDIFICIOS

- Usos sanitarios o docentes
- Uso residencial
- Uso terciario
- Uso industrial
- Uso infraestructuras

ELEMENTOS CARTOGRÁFICOS

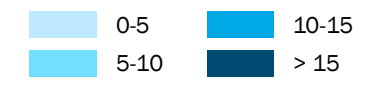
- Término municipal
- Área de estudio
- Curva de nivel
- Curso fluvial
- Carretera
- Ferrocarril
- Zona verde
- Otros elementos





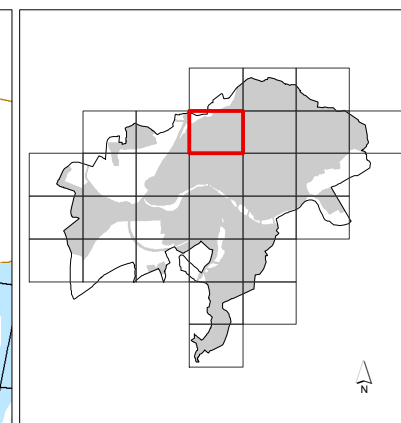
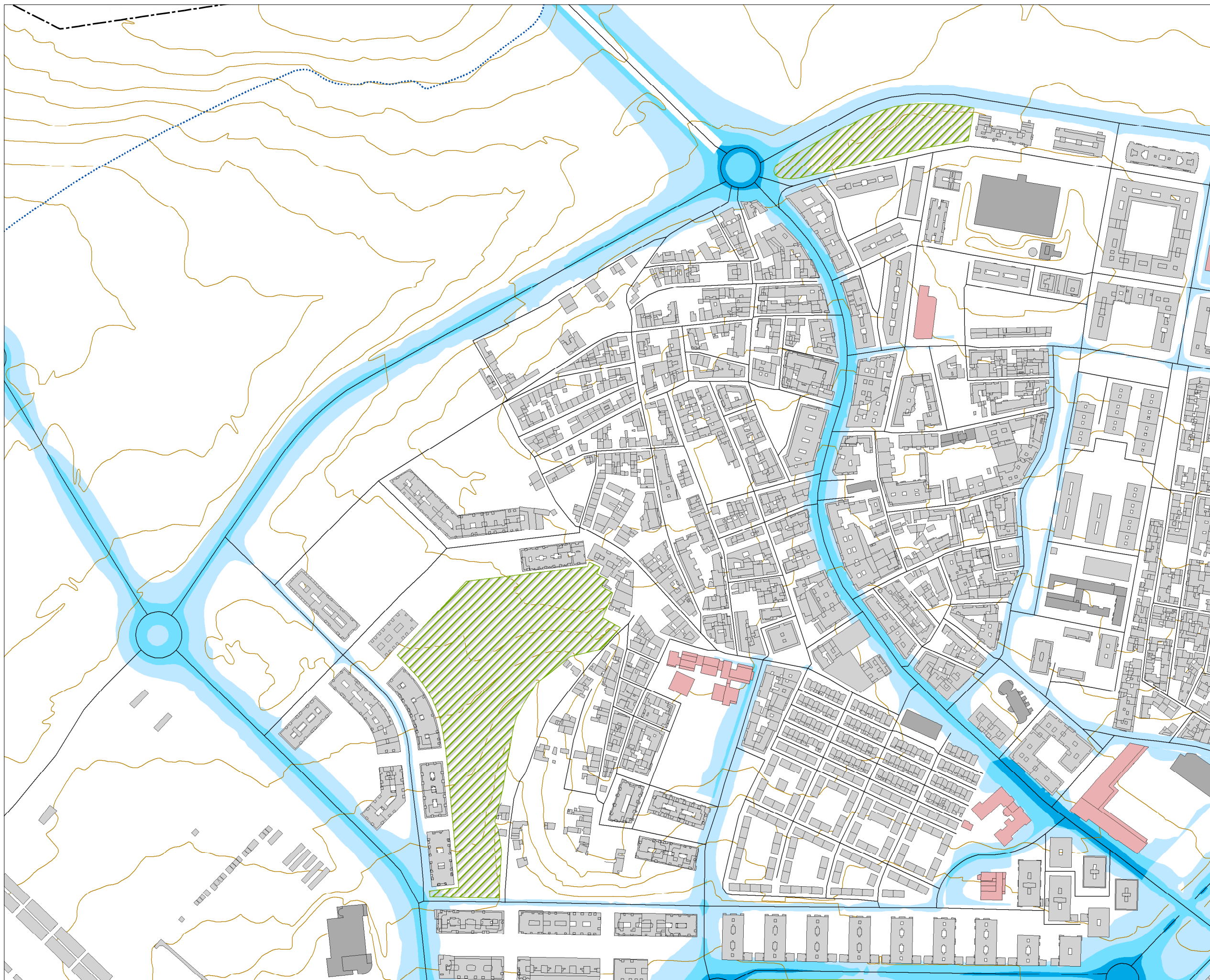
**MAPA ESTRATÉGICO
DE RUIDO DE
SALAMANCA**

**SUPERACIÓN DE LOS OBJETIVOS
DE CALIDAD ACÚSTICA EN
FUNCIÓN DE LA ZONIFICACIÓN
ACÚSTICA (dBA)**



- TIPOS DE EDIFICIOS**
- Uso sanitario o docente
 - Uso residencial
 - Uso terciario
 - Uso industrial
 - Uso infraestructuras

- ELEMENTOS CARTOGRÁFICOS**
- Término municipal
 - Área de estudio
 - Curva de nivel
 - Curso fluvial
 - Carretera
 - ++ Ferrocarril
 - Zona verde
 - Otros elementos



**MAPA ESTRATÉGICO
DE RUIDO DE
SALAMANCA**

**SUPERACIÓN DE LOS OBJETIVOS
DE CALIDAD ACÚSTICA EN
FUNCIÓN DE LA ZONIFICACIÓN
ACÚSTICA (dBA)**

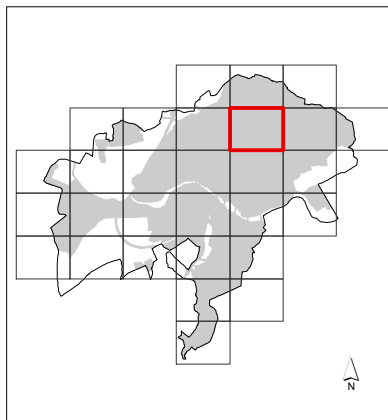
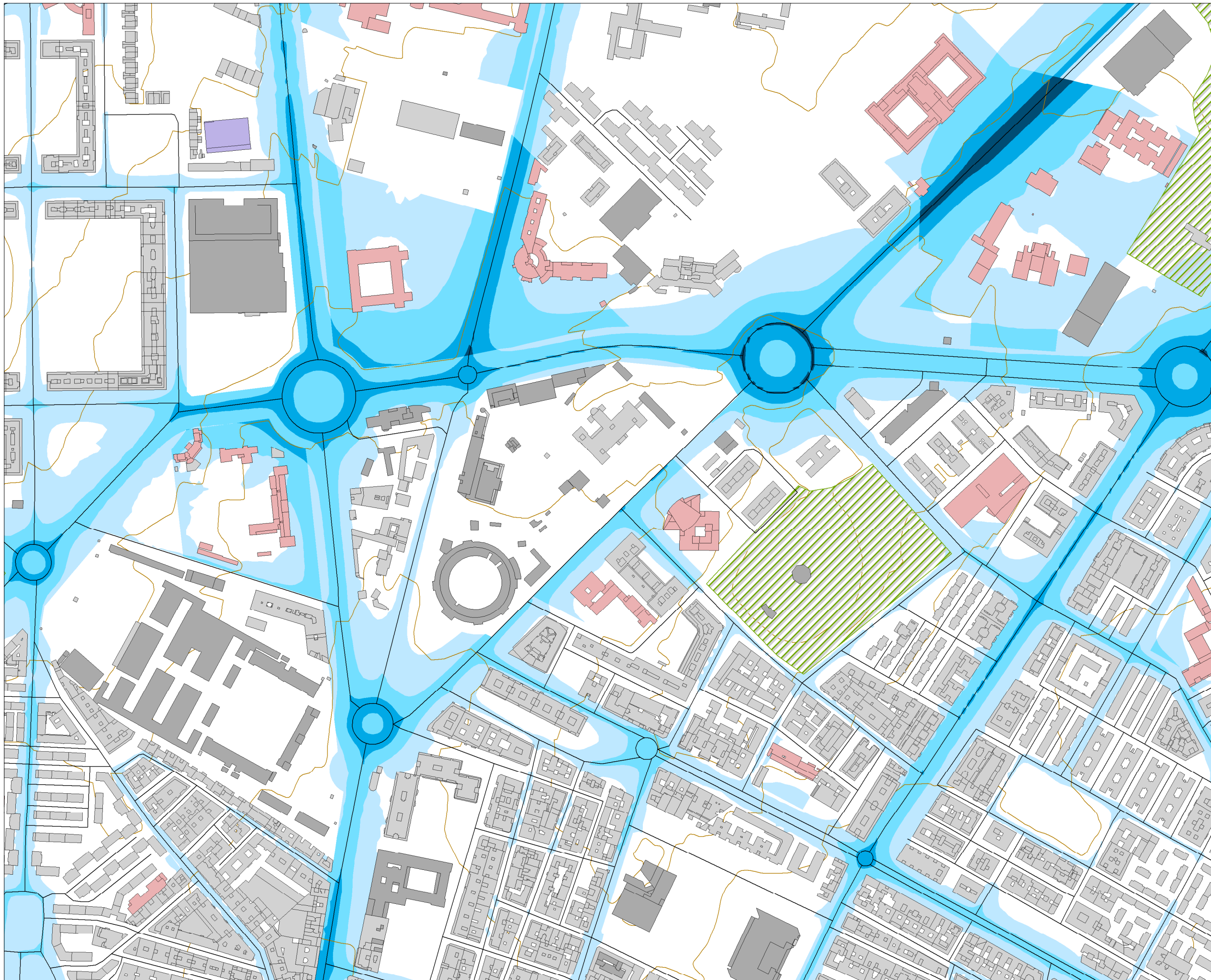
0-5	10-15
5-10	> 15

TIPOS DE EDIFICIOS

Useo sanitario o docente
Useo residencial
Useo terciario
Useo industrial
Useo infraestructuras

ELEMENTOS CARTOGRÁFICOS

Término municipal
Área de estudio
Curva de nivel
Curso fluvial
Carretera
Ferrocarril
Zona verde
Otros elementos



MAPA ESTRATÉGICO DE RUIDO DE SALAMANCA

SUPERACIÓN DE LOS OBJETIVOS DE CALIDAD ACÚSTICA EN FUNCIÓN DE LA ZONIFICACIÓN ACÚSTICA (dBA)

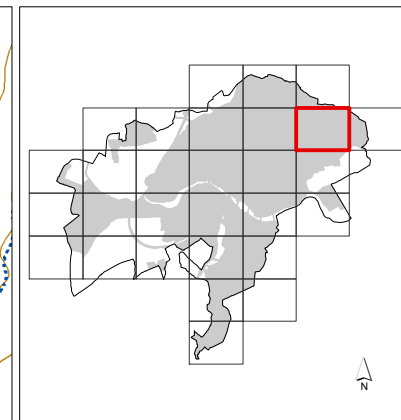
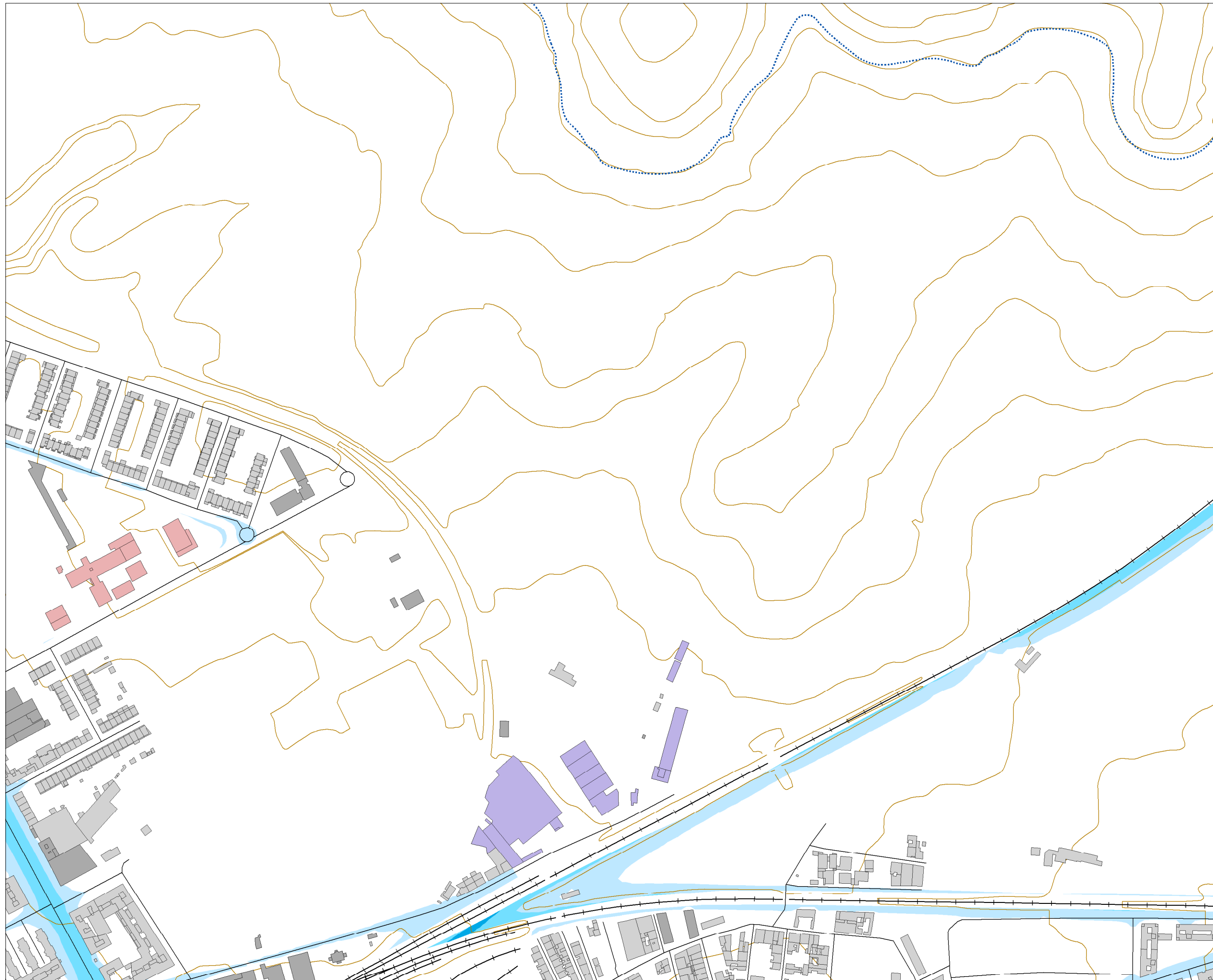
0-5	10-15
5-10	> 15

TIPOS DE EDIFICIOS

[Red]	Uso sanitario o docente
[Grey]	Uso residencial
[Dark Grey]	Uso terciario
[Purple]	Uso industrial
[Dark Purple]	Uso infraestructuras

ELEMENTOS CARTOGRÁFICOS

[Dashed line]	Término municipal
[Dotted line]	Área de estudio
[Yellow line]	Curva de nivel
[Blue line]	Curso fluvial
[Black line]	Carretera
[Cross symbol]	Ferrocarril
[Green hatched]	Zona verde
[Black line]	Otros elementos



**MAPA ESTRATÉGICO
DE RUIDO DE
SALAMANCA**

**SUPERACIÓN DE LOS OBJETIVOS
DE CALIDAD ACÚSTICA EN
FUNCIÓN DE LA ZONIFICACIÓN
ACÚSTICA (dBA)**

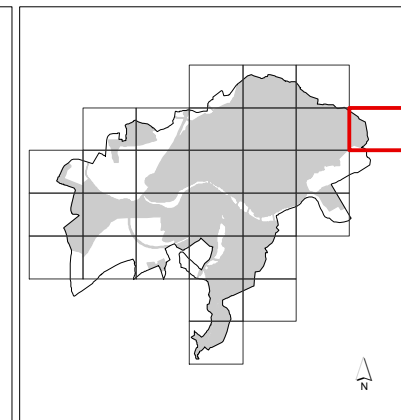


TIPOS DE EDIFICIOS

- Uso sanitario o docente
- Uso residencial
- Uso terciario
- Uso industrial
- Uso infraestructuras





ELEMENTOS CARTOGRÁFICOS

- Término municipal
- Área de estudio
- Curva de nivel
- Curso fluvial
- Carretera
- + Ferrocarril
- Zona verde
- Otros elementos








**MAPA ESTRATÉGICO
DE RUIDO DE
SALAMANCA**









**SUPERACIÓN DE LOS OBJETIVOS
DE CALIDAD ACÚSTICA EN
FUNCIÓN DE LA ZONIFICACIÓN
ACÚSTICA (dBA)**

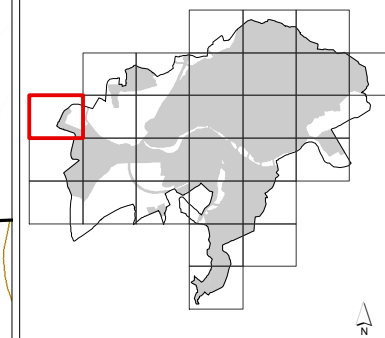
 0-5	 10-15
 5-10	 > 15

TIPOS DE EDIFICIOS

 Uso sanitario o docente
 Uso residencial
 Uso terciario
 Uso industrial
 Uso infraestructuras

ELEMENTOS CARTOGRÁFICOS

 Término municipal
 Área de estudio
 Curva de nivel
 Curso fluvial
 Carretera
 Ferrocarril
 Zona verde
 Otros elementos



MAPA ESTRATÉGICO DE RUIDO DE SALAMANCA

SUPERACIÓN DE LOS OBJETIVOS
DE CALIDAD ACÚSTICA EN
FUNCIÓN DE LA ZONIFICACIÓN
ACÚSTICA (dBA)

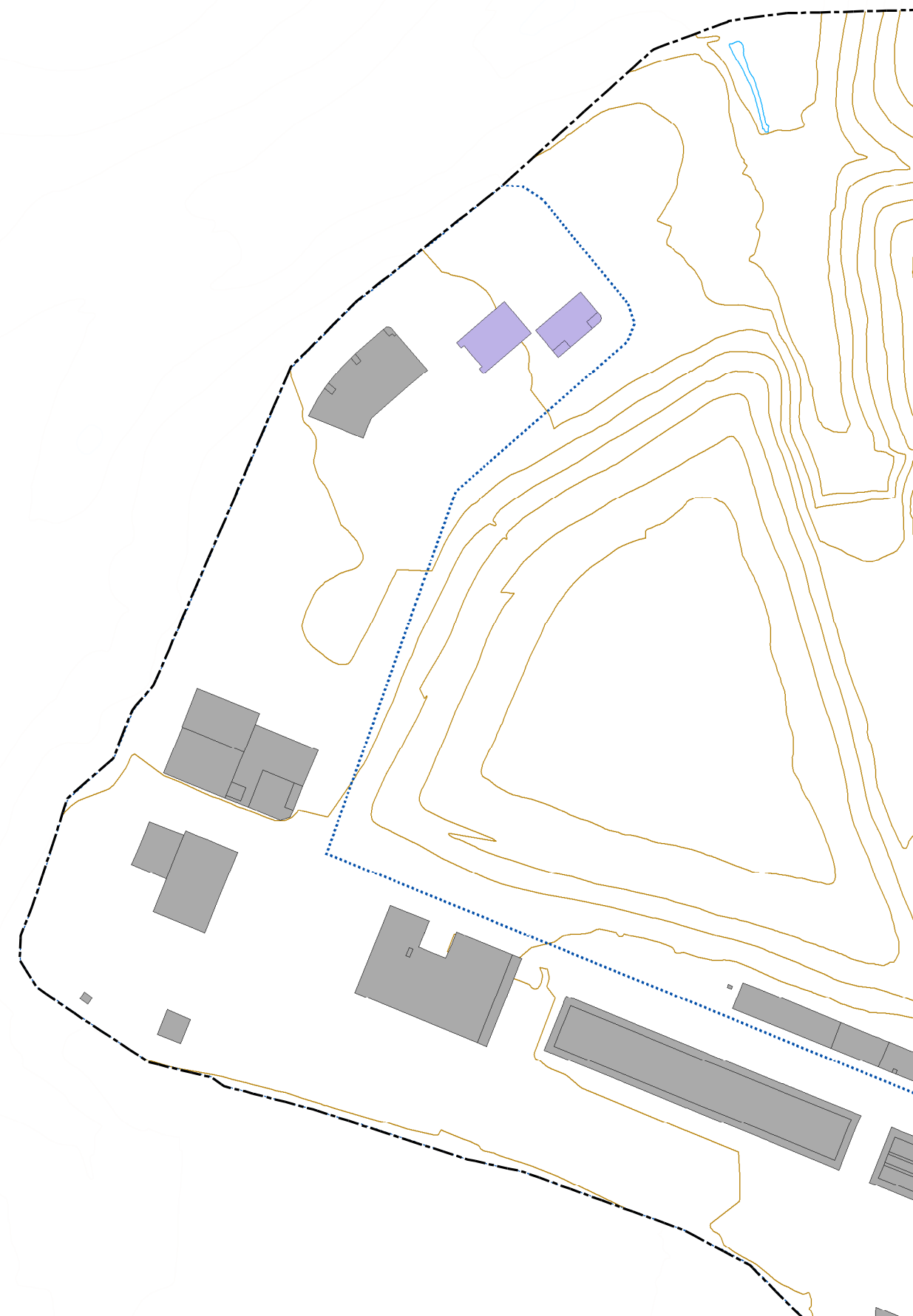
0-5	10-15
5-10	> 15

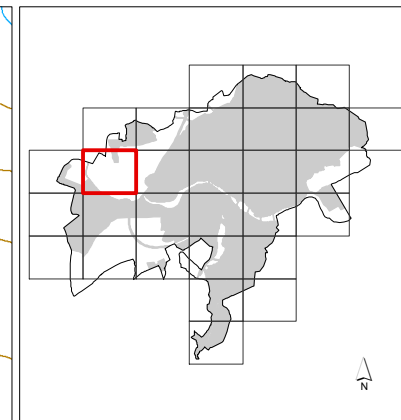
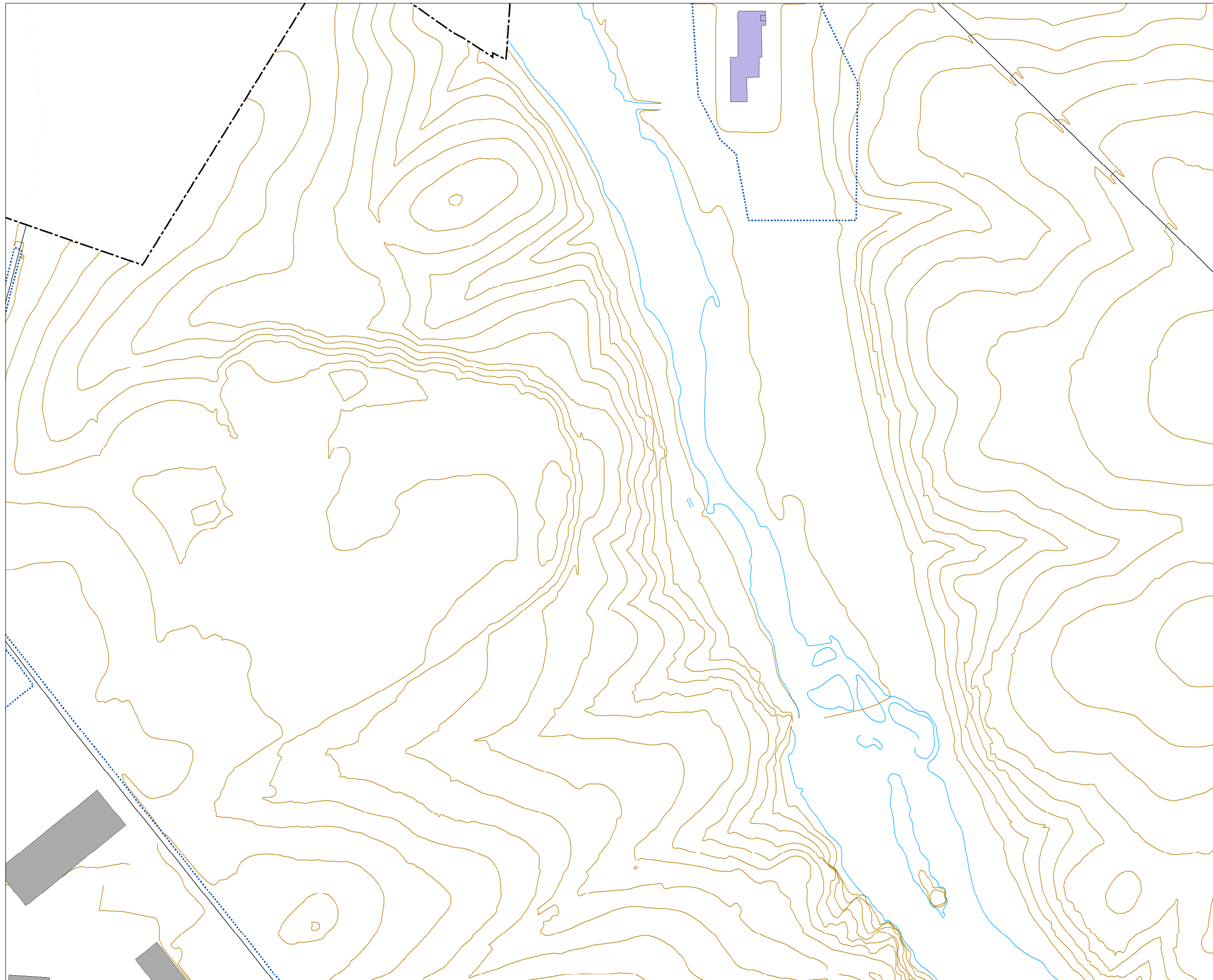
TIPOS DE EDIFICIOS

■	Uso sanitario o docente
■	Uso residencial
■	Uso terciario
■	Uso industrial
■	Uso infraestructuras

ELEMENTOS CARTOGRÁFICOS





---	Término municipal
---	Área de estudio
---	Curva de nivel
---	Curso fluvial
---	Carretera
+	Ferrocarril
---	Zona verde
---	Otros elementos










**MAPA ESTRATÉGICO
DE RUIDO DE
SALAMANCA**









**SUPERACIÓN DE LOS OBJETIVOS
DE CALIDAD ACÚSTICA EN
FUNCIÓN DE LA ZONIFICACIÓN
ACÚSTICA (dBA)**

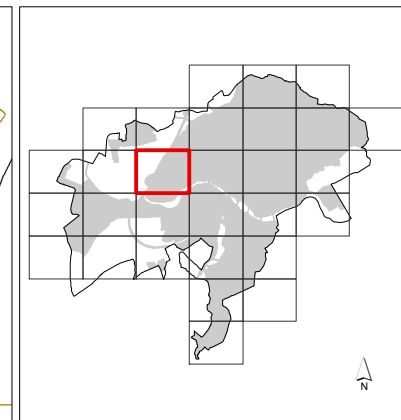
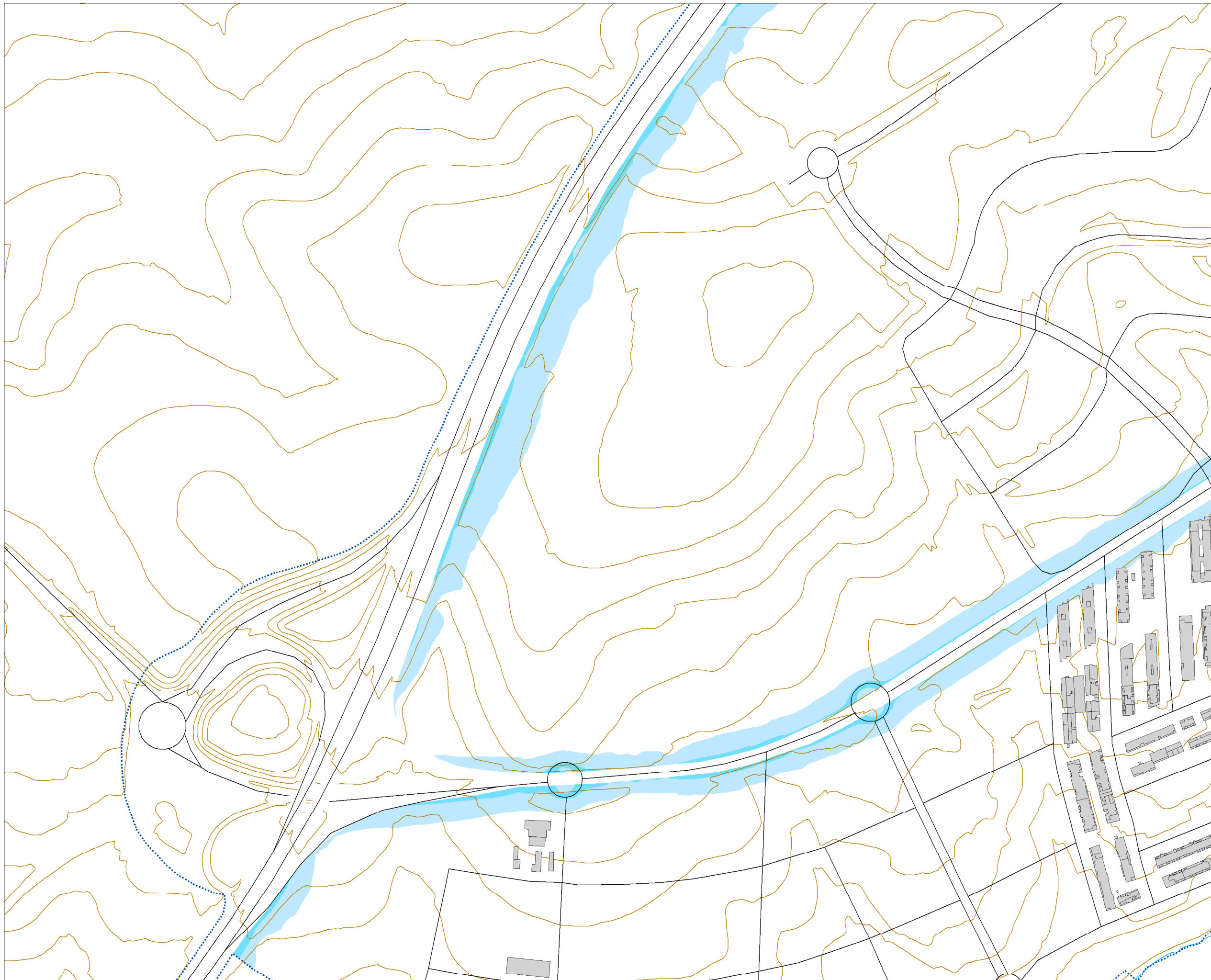
 0-5	 10-15
 5-10	 > 15

TIPOS DE EDIFICIOS

 Uso sanitario o docente
 Uso residencial
 Uso terciario
 Uso industrial
 Uso infraestructuras

ELEMENTOS CARTOGRÁFICOS

 Término municipal
 Área de estudio
 Curva de nivel
 Curso fluvial
 Carretera
 Ferrocarril
 Zona verde
 Otros elementos



MAPA ESTRATÉGICO DE RUIDO DE SALAMANCA

SUPERACIÓN DE LOS OBJETIVOS DE CALIDAD ACÚSTICA EN FUNCIÓN DE LA ZONIFICACIÓN ACÚSTICA (dBA)

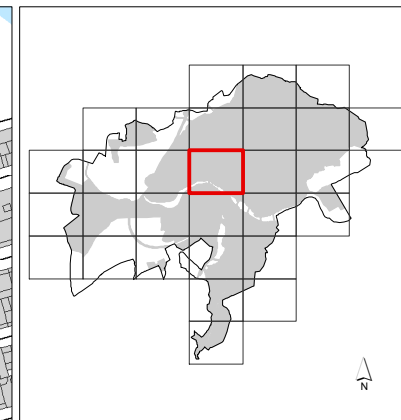
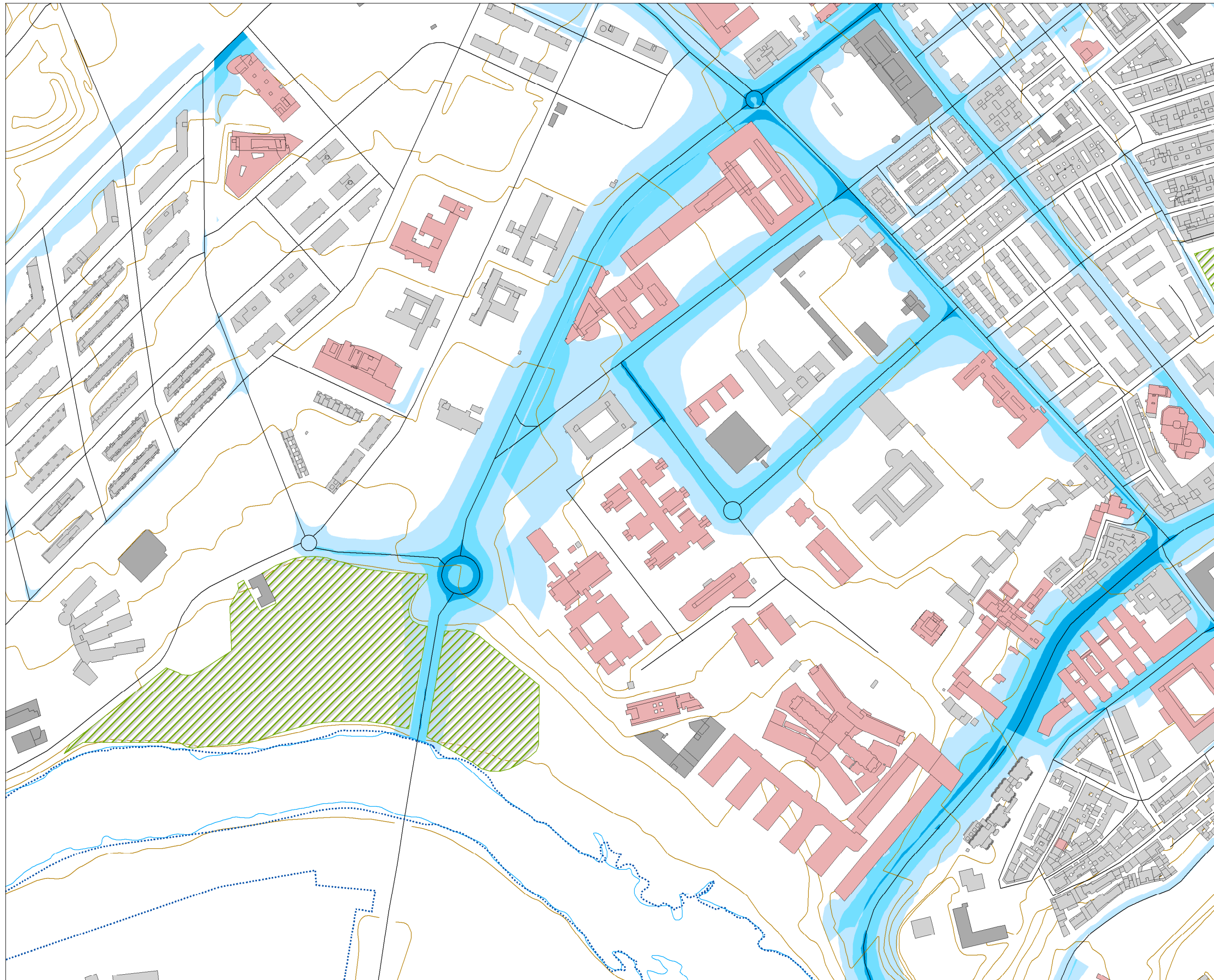
0-5	10-15
5-10	> 15

TIPOS DE EDIFICIOS

- Uso sanitario o docente
- Uso residencial
- Uso terciario
- Uso industrial
- Uso infraestructuras

ELEMENTOS CARTOGRÁFICOS

- Término municipal
- Área de estudio
- Curva de nivel
- Curso fluvial
- Carretera
- + Ferrocarril
- Zona verde
- Otros elementos



MAPA ESTRATÉGICO DE RUIDO DE SALAMANCA

SUPERACIÓN DE LOS OBJETIVOS DE CALIDAD ACÚSTICA EN FUNCIÓN DE LA ZONIFICACIÓN ACÚSTICA (dBA)

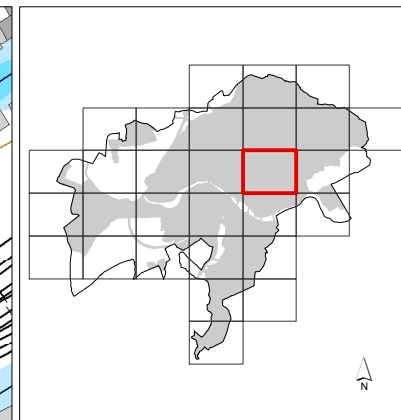
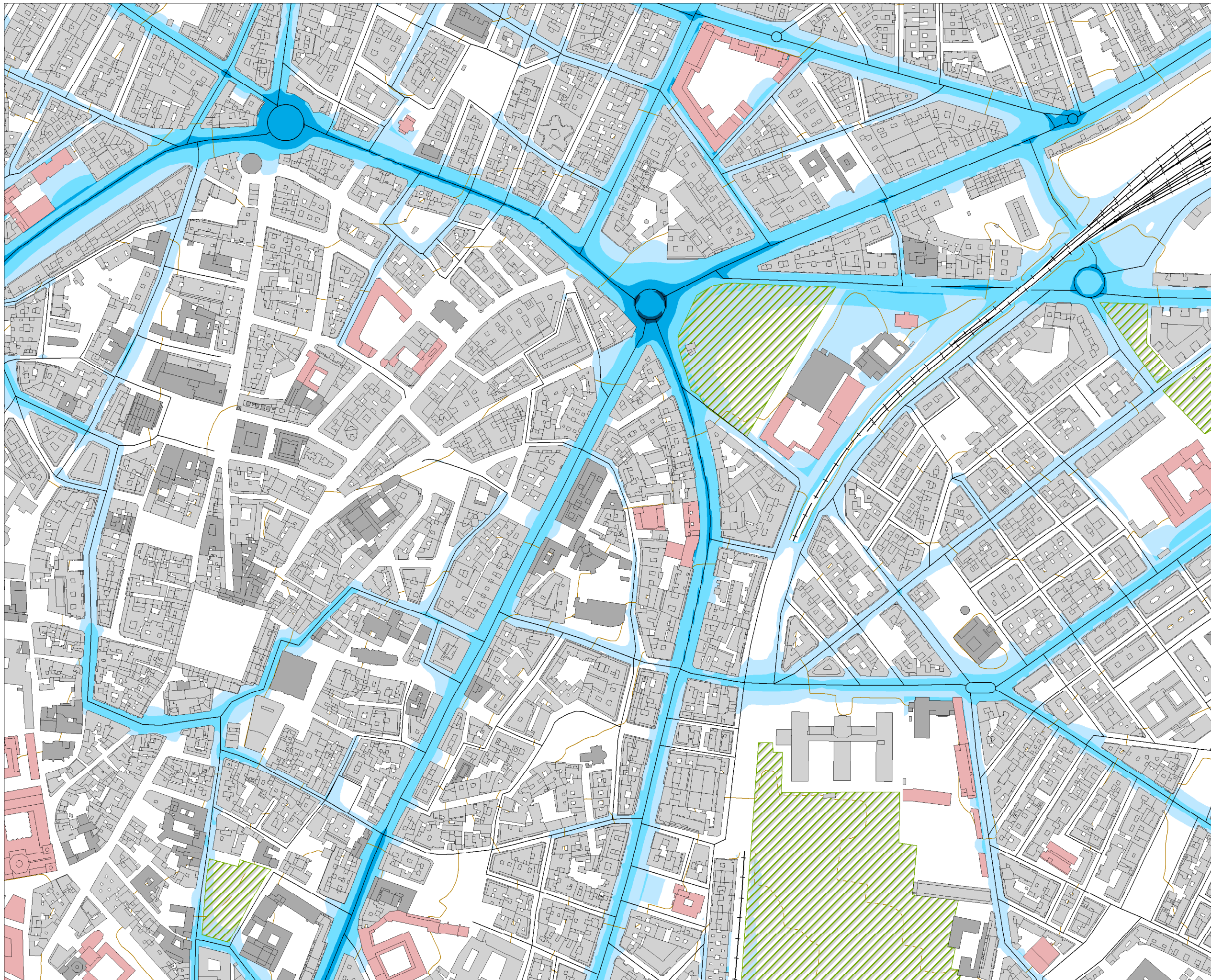
0-5	10-15
5-10	> 15

TIPOS DE EDIFICIOS

- Uso sanitario o docente
- Uso residencial
- Uso terciario
- Uso industrial
- Uso infraestructuras

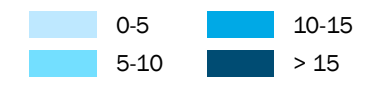
ELEMENTOS CARTOGRÁFICOS

- Término municipal
- Área de estudio
- Curva de nivel
- Curso fluvial
- Carretera
- + Ferrocarril
- Zona verde
- Otros elementos



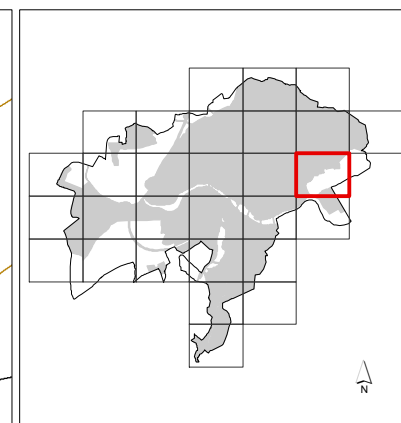
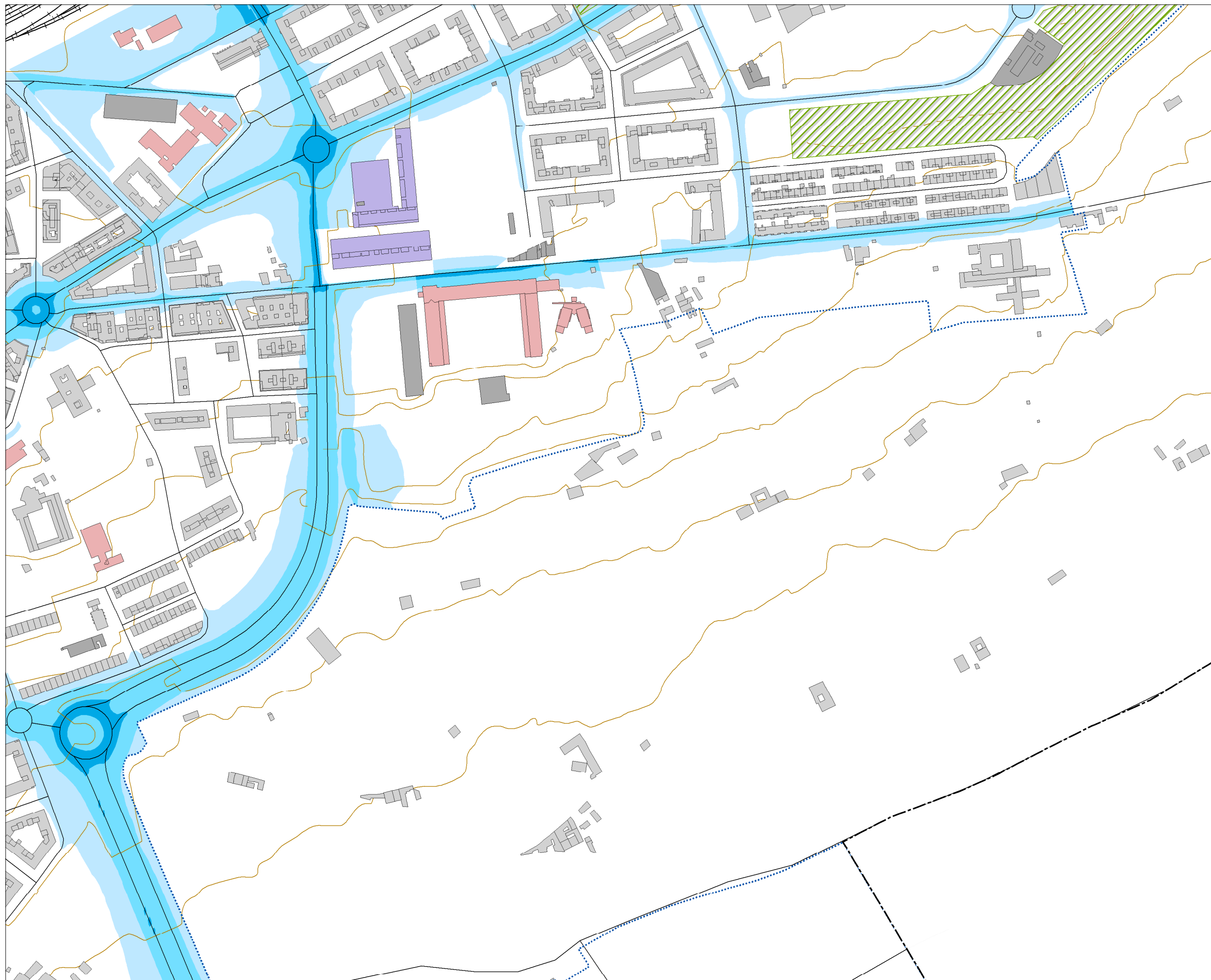
**MAPA ESTRATÉGICO
DE RUIDO DE
SALAMANCA**

**SUPERACIÓN DE LOS OBJETIVOS
DE CALIDAD ACÚSTICA EN
FUNCIÓN DE LA ZONIFICACIÓN
ACÚSTICA (dBA)**



- TIPOS DE EDIFICIOS**
- Uso sanitario o docente
 - Uso residencial
 - Uso terciario
 - Uso industrial
 - Uso infraestructuras

- ELEMENTOS CARTOGRÁFICOS**
- Término municipal
 - Área de estudio
 - Curva de nivel
 - Curso fluvial
 - Carretera
 - Ferrocarril
 - Zona verde
 - Otros elementos



**MAPA ESTRATÉGICO
DE RUIDO DE
SALAMANCA**

SUPERACIÓN DE LOS OBJETIVOS DE CALIDAD ACÚSTICA EN FUNCIÓN DE LA ZONIFICACIÓN ACÚSTICA (dBA)

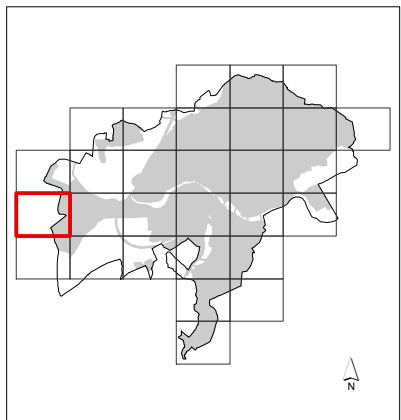
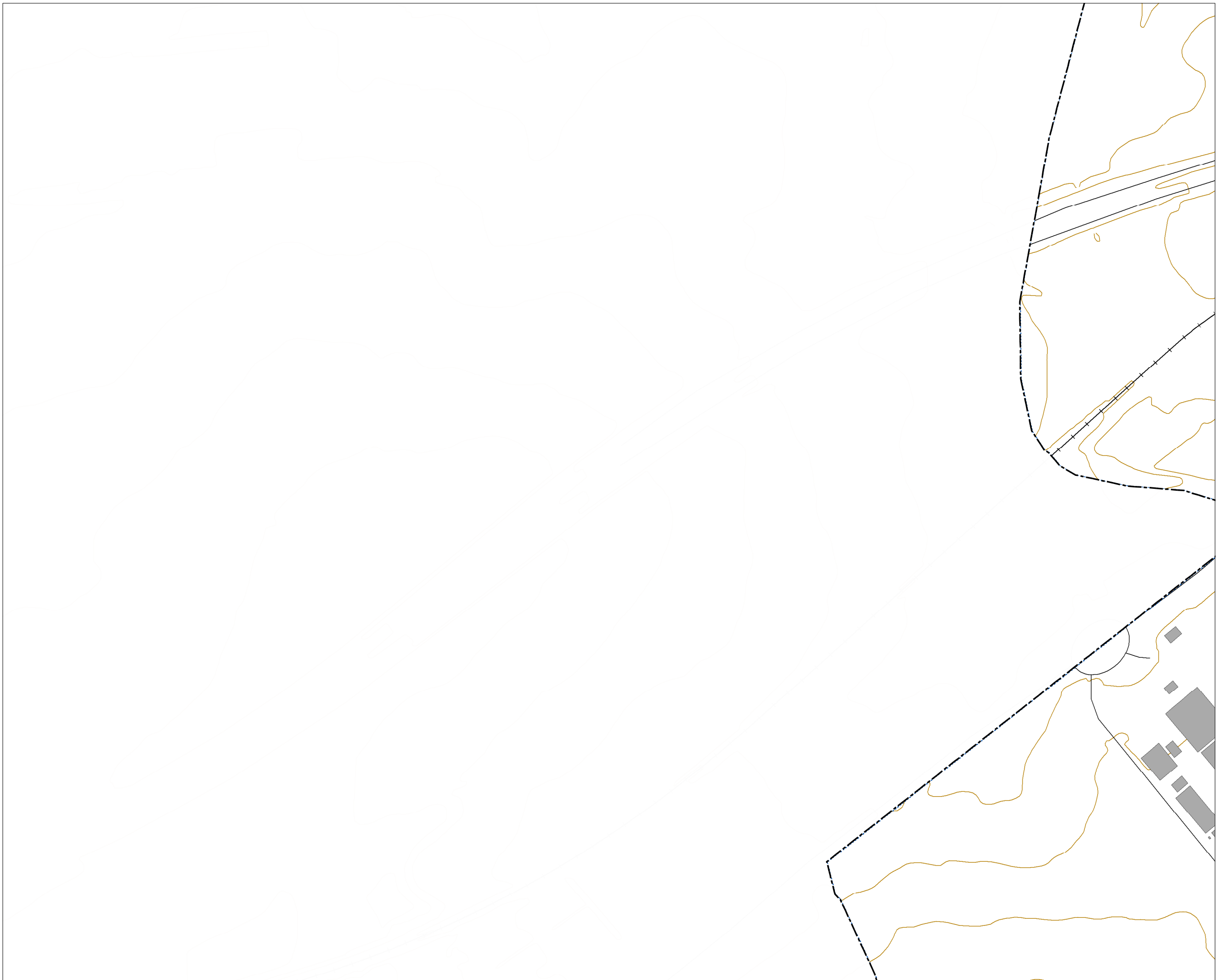
0-5	10-15
5-10	> 15

TIPOS DE EDIFICIOS

[Red]	Uso sanitario o docente
[Grey]	Uso residencial
[Dark Grey]	Uso terciario
[Purple]	Uso industrial
[Brown]	Uso infraestructuras

ELEMENTOS CARTOGRÁFICOS

[Dashed line]	Término municipal
[Dotted line]	Área de estudio
[Yellow line]	Curva de nivel
[Blue line]	Curso fluvial
[Black line]	Carretera
[Cross symbol]	Ferrocarril
[Green hatched]	Zona verde
[Grey line]	Otros elementos



**MAPA ESTRATÉGICO
DE RUIDO DE
SALAMANCA**

SUPERACIÓN DE LOS OBJETIVOS DE CALIDAD ACÚSTICA EN FUNCIÓN DE LA ZONIFICACIÓN ACÚSTICA (dBA)

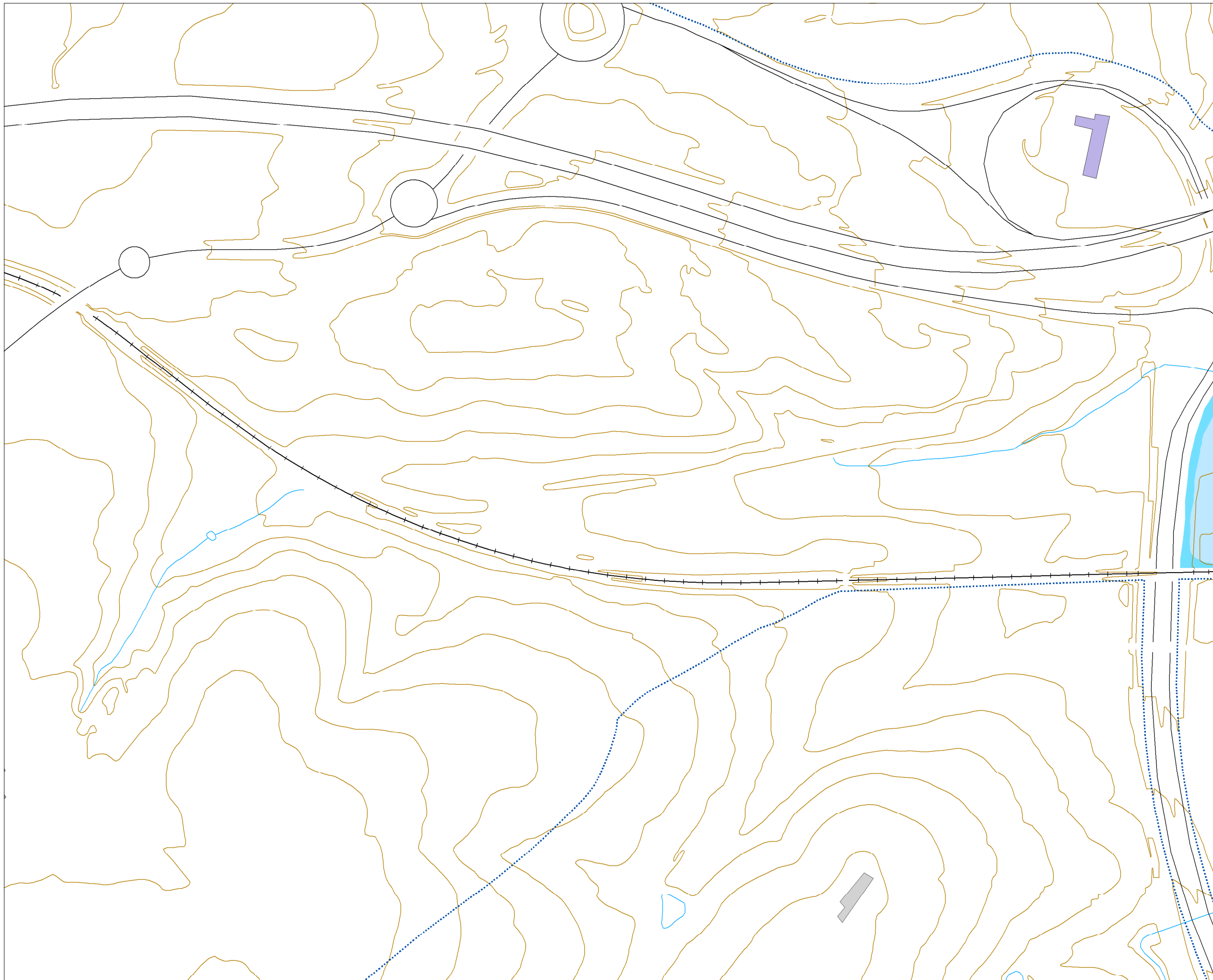
0-5	10-15
5-10	> 15

TIPOS DE EDIFICIOS

Useo sanitario o docente
Useo residencial
Useo terciario
Useo industrial
Useo infraestructuras

ELEMENTOS CARTOGRÁFICOS

Término municipal
Área de estudio
Curva de nivel
Curso fluvial
Carretera
Ferrocarril
Zona verde
Otros elementos



**MAPA ESTRATÉGICO
DE RUIDO DE
SALAMANCA**

**SUPERACIÓN DE LOS OBJETIVOS
DE CALIDAD ACÚSTICA EN
FUNCIÓN DE LA ZONIFICACIÓN
ACÚSTICA (dBA)**

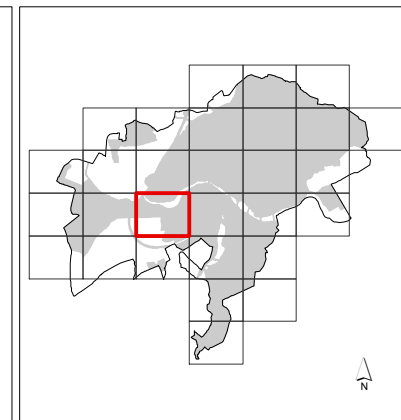
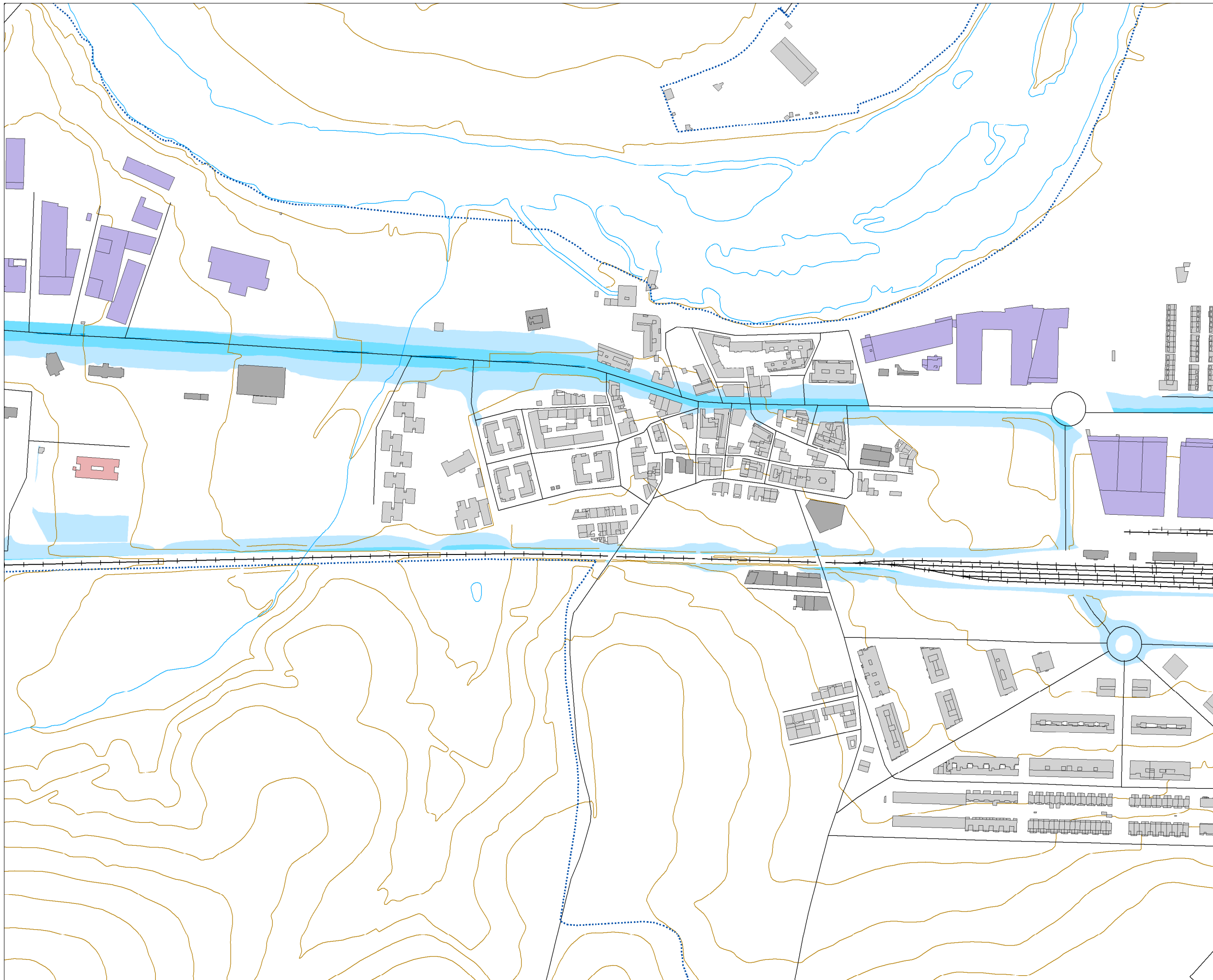
0-5	10-15
5-10	> 15

TIPOS DE EDIFICIOS

Useo sanitario o docente
Useo residencial
Useo terciario
Useo industrial
Useo infraestructuras

ELEMENTOS CARTOGRÁFICOS

Término municipal
Área de estudio
Curva de nivel
Curso fluvial
Carretera
Ferrocarril
Zona verde
Otros elementos



**MAPA ESTRATÉGICO
DE RUIDO DE
SALAMANCA**

SUPERACIÓN DE LOS OBJETIVOS DE CALIDAD ACÚSTICA EN FUNCIÓN DE LA ZONIFICACIÓN ACÚSTICA (dBA)

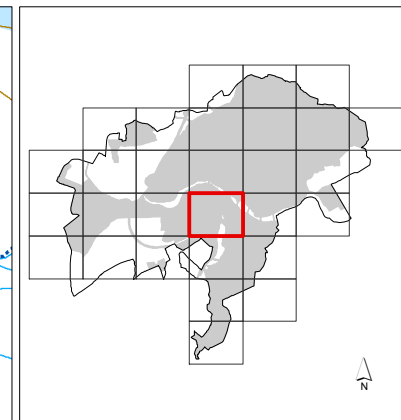
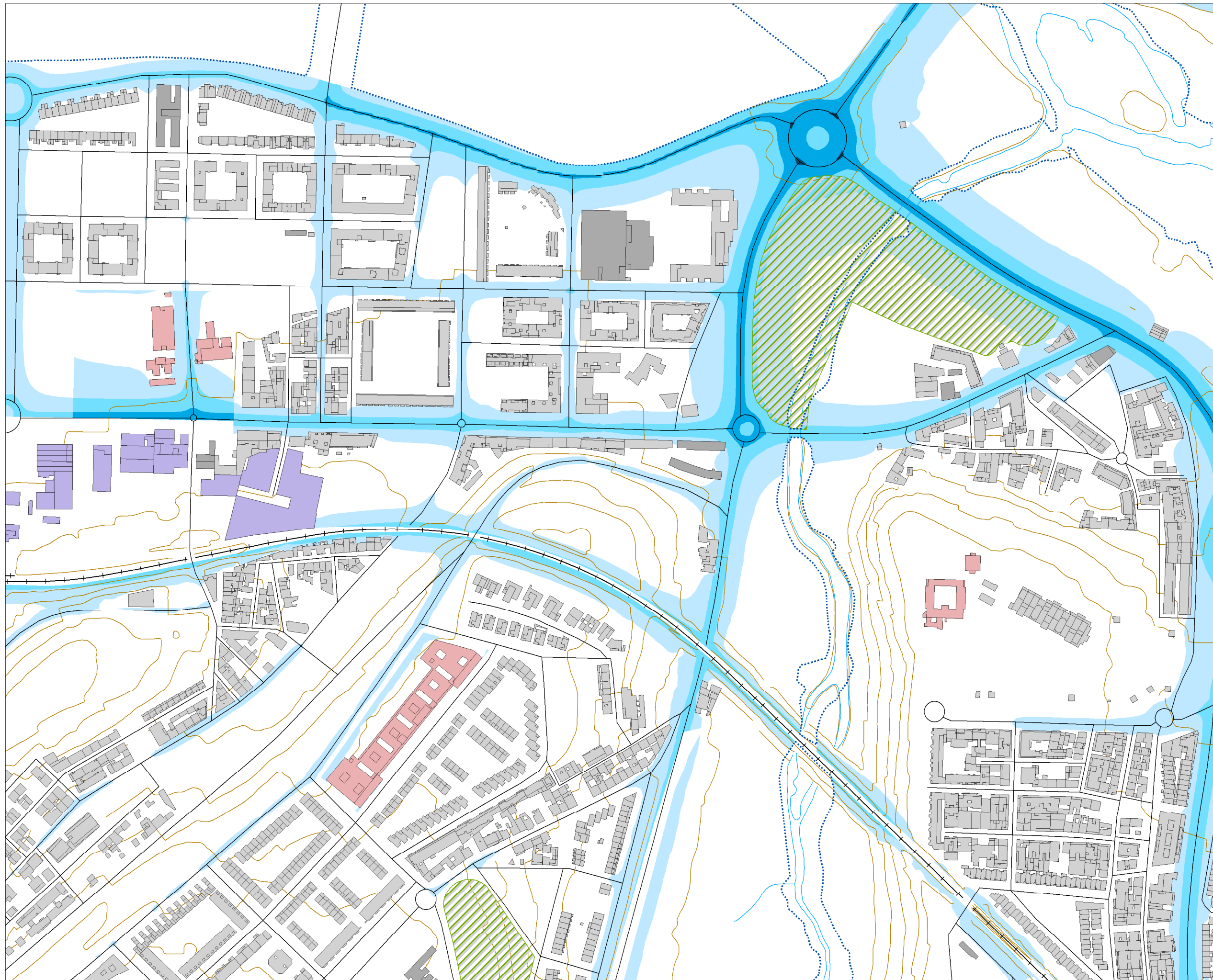
	0-5		10-15
	5-10		> 15

TIPOS DE EDIFICIOS

	Uso sanitario o docente
	Uso residencial
	Uso terciario
	Uso industrial
	Uso infraestructuras

ELEMENTOS CARTOGRÁFICOS

	Término municipal
	Área de estudio
	Curva de nivel
	Curso fluvial
	Carretera
	Ferrocarril
	Zona verde
	Otros elementos



MAPA ESTRATÉGICO DE RUIDO DE SALAMANCA

SUPERACIÓN DE LOS OBJETIVOS DE CALIDAD ACÚSTICA EN FUNCIÓN DE LA ZONIFICACIÓN ACÚSTICA (dBA)

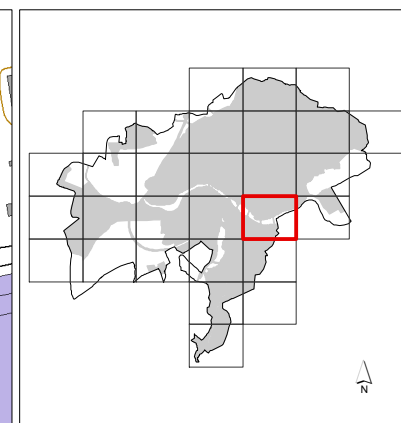
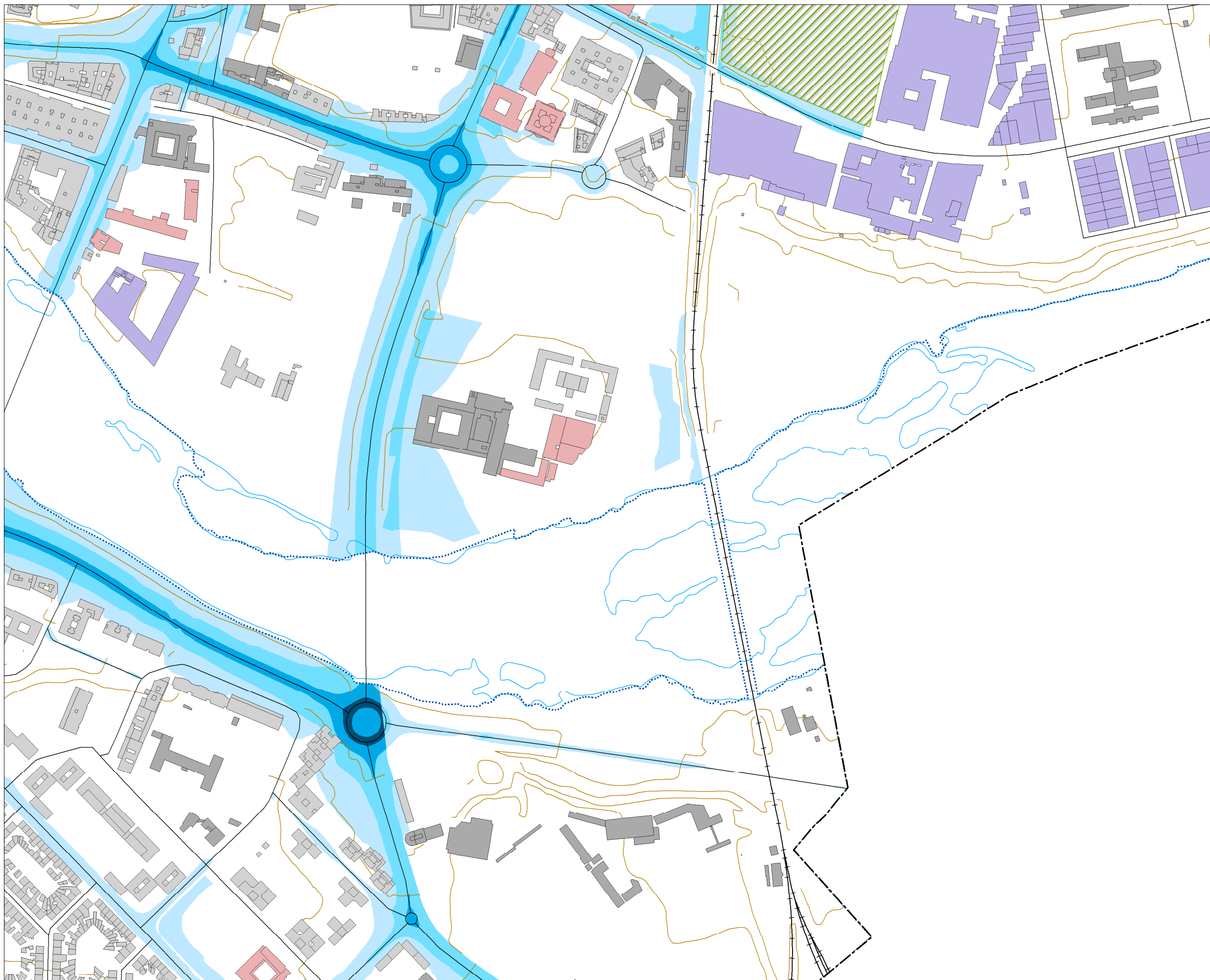
0-5	10-15
5-10	> 15

TIPOS DE EDIFICIOS

- Uso sanitario o docente
- Uso residencial
- Uso terciario
- Uso industrial
- Uso infraestructuras

ELEMENTOS CARTOGRÁFICOS

- Término municipal
- Área de estudio
- Curva de nivel
- Curso fluvial
- Carretera
- + Ferrocarril
- Zona verde
- Otros elementos



MAPA ESTRATÉGICO DE RUIDO DE SALAMANCA

SUPERACIÓN DE LOS OBJETIVOS DE CALIDAD ACÚSTICA EN FUNCIÓN DE LA ZONIFICACIÓN ACÚSTICA (dBA)

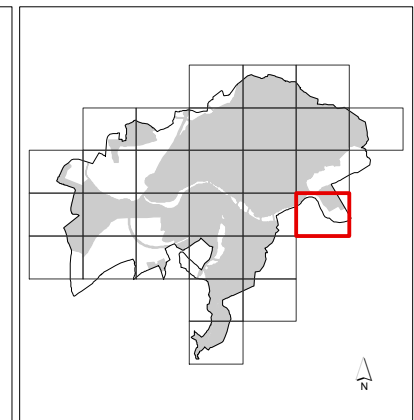
0-5	10-15
5-10	> 15

TIPOS DE EDIFICIOS

- Uso sanitario o docente
- Uso residencial
- Uso terciario
- Uso industrial
- Uso infraestructuras





ELEMENTOS CARTOGRÁFICOS

- Término municipal
- Área de estudio
- Curva de nivel
- Curso fluvial
- Carretera
- + Ferrocarril
- Zona verde
- Otros elementos








**MAPA ESTRATÉGICO
DE RUIDO DE
SALAMANCA**









**SUPERACIÓN DE LOS OBJETIVOS
DE CALIDAD ACÚSTICA EN
FUNCIÓN DE LA ZONIFICACIÓN
ACÚSTICA (dBA)**

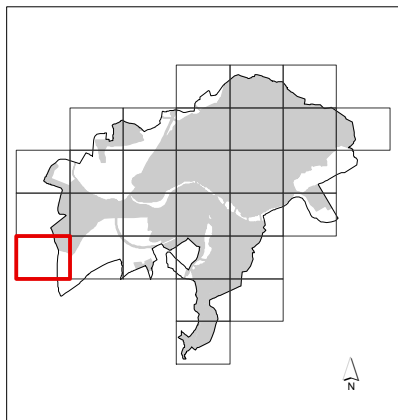
 0-5	 10-15
 5-10	 > 15

TIPOS DE EDIFICIOS

 Uso sanitario o docente
 Uso residencial
 Uso terciario
 Uso industrial
 Uso infraestructuras

ELEMENTOS CARTOGRÁFICOS

 Término municipal
 Área de estudio
 Curva de nivel
 Curso fluvial
 Carretera
 Ferrocarril
 Zona verde
 Otros elementos



**MAPA ESTRATÉGICO
DE RUIDO DE
SALAMANCA**

SUPERACIÓN DE LOS OBJETIVOS DE CALIDAD ACÚSTICA EN FUNCIÓN DE LA ZONIFICACIÓN ACÚSTICA (dBA)

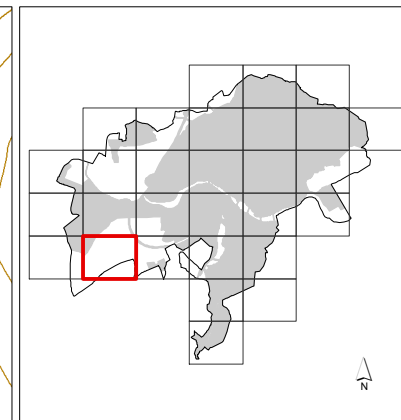
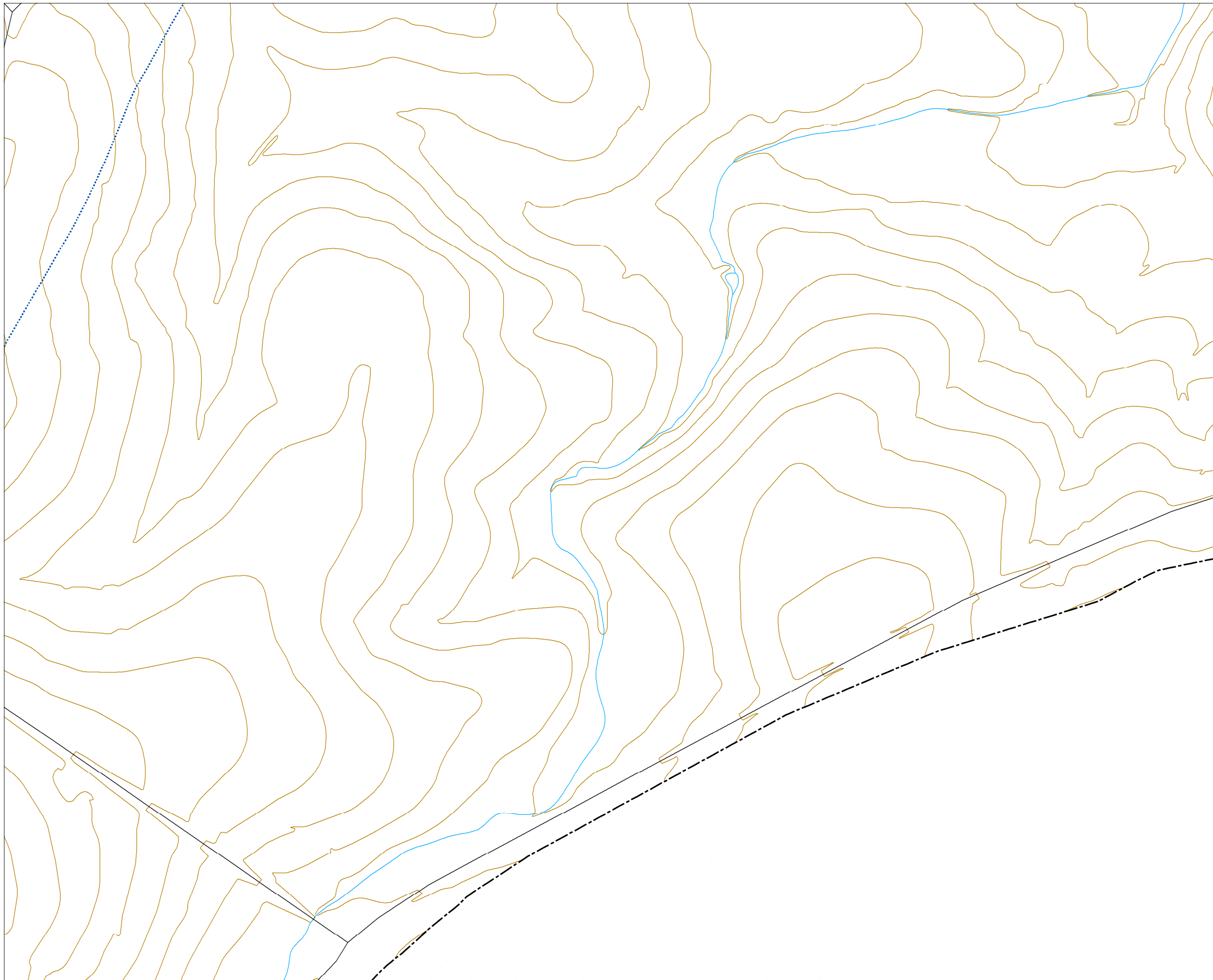
	0-5		10-15
	5-10		> 15

TIPOS DE EDIFICIOS

	Uso sanitario o docente
	Uso residencial
	Uso terciario
	Uso industrial
	Uso infraestructuras

ELEMENTOS CARTOGRÁFICOS

	Término municipal
	Área de estudio
	Curva de nivel
	Curso fluvial
	Carretera
	Ferrocarril
	Zona verde
	Otros elementos



**MAPA ESTRATÉGICO
DE RUIDO DE
SALAMANCA**

SUPERACIÓN DE LOS OBJETIVOS
DE CALIDAD ACÚSTICA EN
FUNCIÓN DE LA ZONIFICACIÓN
ACÚSTICA (dBA)

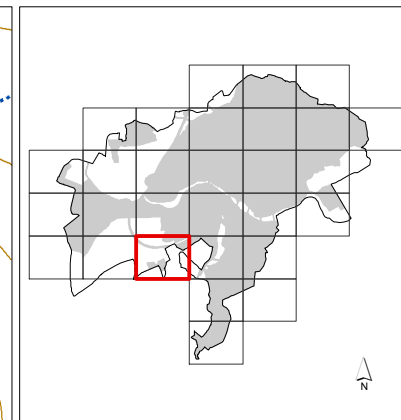
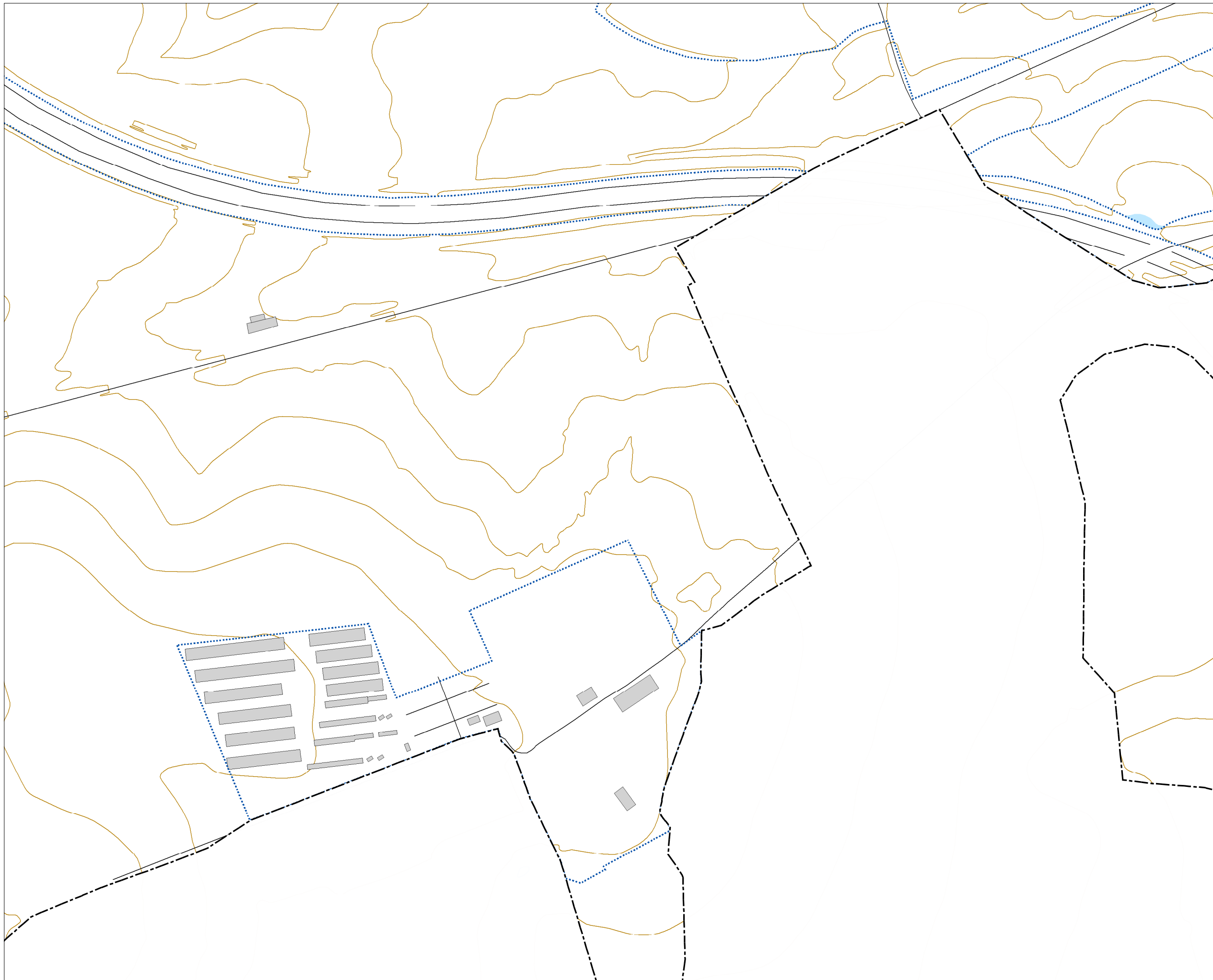
0-5	10-15
5-10	> 15

TIPOS DE EDIFICIOS

Useo sanitario o docente
Useo residencial
Useo terciario
Useo industrial
Useo infraestructuras

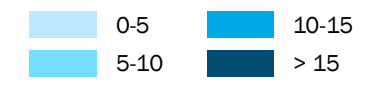
ELEMENTOS CARTOGRÁFICOS

Término municipal
Área de estudio
Curva de nivel
Curso fluvial
Carretera
Ferrocarril
Zona verde
Otros elementos



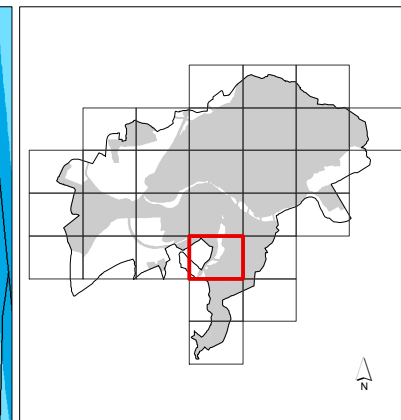
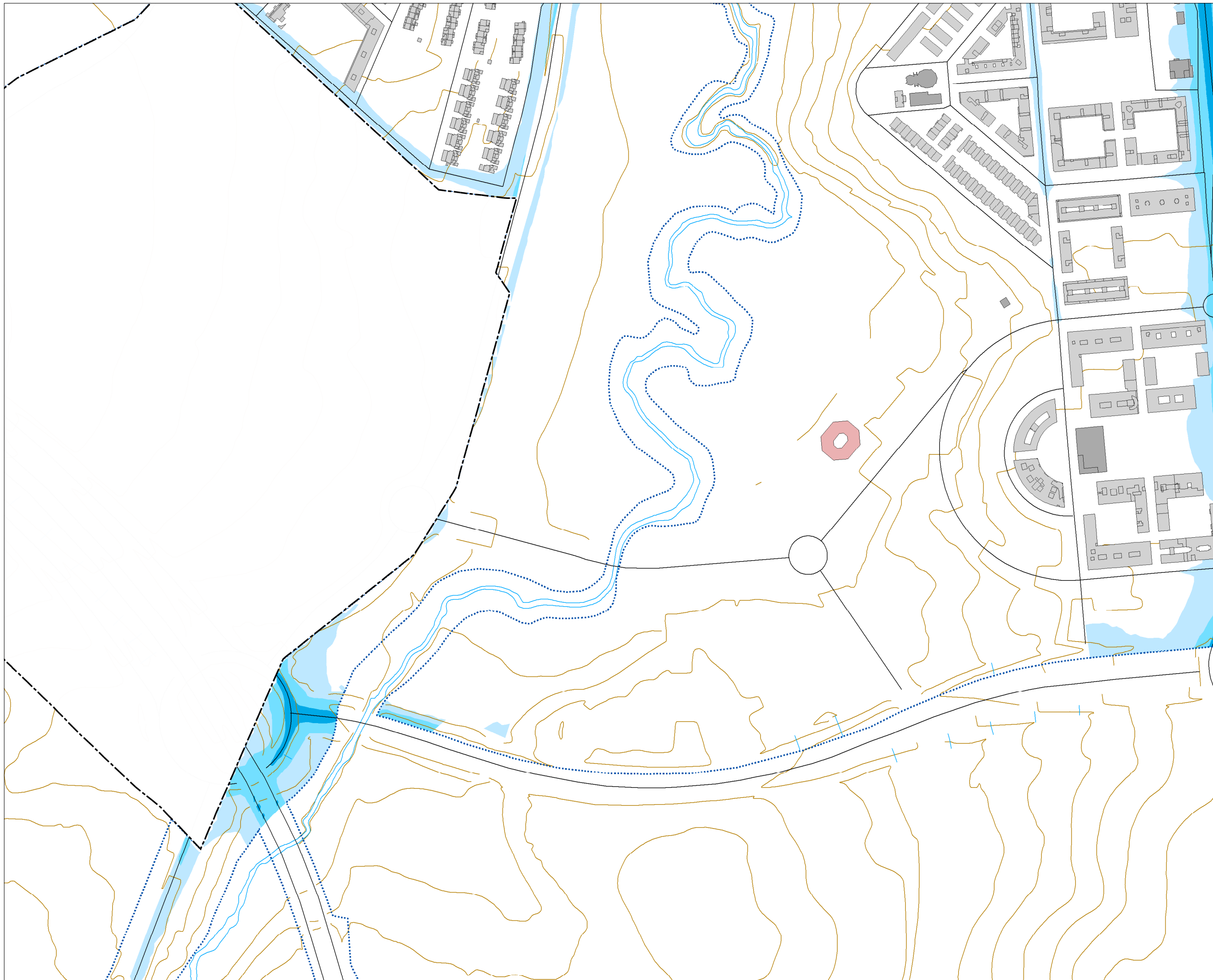
**MAPA ESTRATÉGICO
DE RUIDO DE
SALAMANCA**

SUPERACIÓN DE LOS OBJETIVOS
DE CALIDAD ACÚSTICA EN
FUNCIÓN DE LA ZONIFICACIÓN
ACÚSTICA (dBA)



- TIPOS DE EDIFICIOS**
- Uso sanitario o docente
 - Uso residencial
 - Uso terciario
 - Uso industrial
 - Uso infraestructuras

- ELEMENTOS CARTOGRÁFICOS**
- Término municipal
 - Área de estudio
 - Curva de nivel
 - Curso fluvial
 - Carretera
 - ++ Ferrocarril
 - Zona verde
 - Otros elementos



**MAPA ESTRATÉGICO
DE RUIDO DE
SALAMANCA**

SUPERACIÓN DE LOS OBJETIVOS
DE CALIDAD ACÚSTICA EN
FUNCIÓN DE LA ZONIFICACIÓN
ACÚSTICA (dBA)

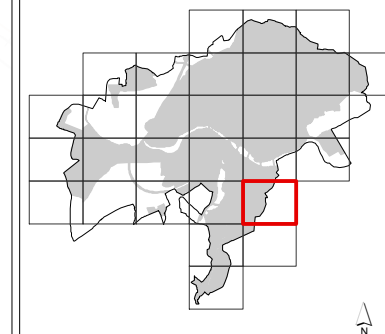
0-5	10-15
5-10	> 15

TIPOS DE EDIFICIOS

Useo sanitario o docente
Useo residencial
Useo terciario
Useo industrial
Useo infraestructuras

ELEMENTOS CARTOGRÁFICOS

Término municipal
Área de estudio
Curva de nivel
Curso fluvial
Carretera
Ferrocarril
Zona verde
Otros elementos



**MAPA ESTRATÉGICO
DE RUIDO DE
SALAMANCA**

SUPERACIÓN DE LOS OBJETIVOS
DE CALIDAD ACÚSTICA EN
FUNCIÓN DE LA ZONIFICACIÓN
ACÚSTICA (dBA)

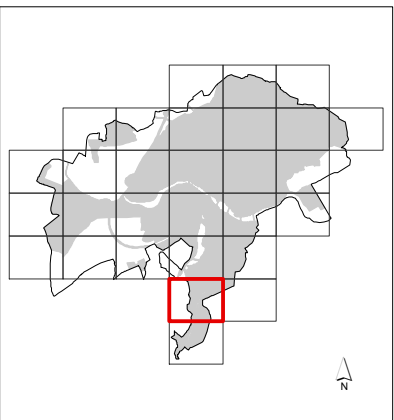
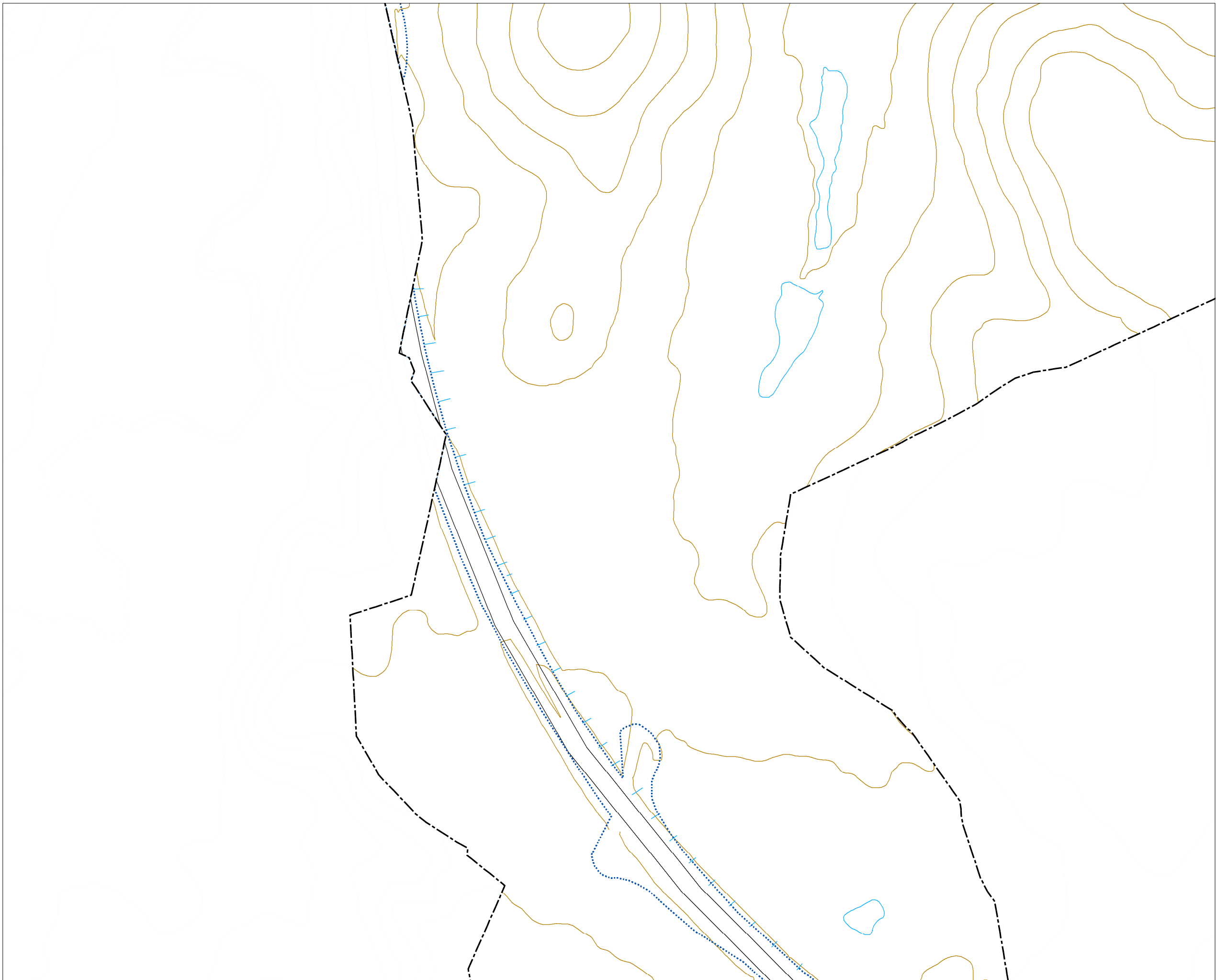
0-5	10-15
5-10	> 15

TIPOS DE EDIFICIOS

Red	Uso sanitario o docente
Grey	Uso residencial
Dark Grey	Uso terciario
Purple	Uso industrial
Dark Purple	Uso infraestructuras

ELEMENTOS CARTOGRÁFICOS

Dashed line	Término municipal
Dotted line	Área de estudio
Yellow line	Curva de nivel
Blue line	Curso fluvial
Solid line	Carretera
Line with cross-ticks	Ferrocarril
Green hatched area	Zona verde
Thin grey line	Otros elementos



**MAPA ESTRATÉGICO
DE RUIDO DE
SALAMANCA**

SUPERACIÓN DE LOS OBJETIVOS
DE CALIDAD ACÚSTICA EN
FUNCIÓN DE LA ZONIFICACIÓN
ACÚSTICA (dBA)

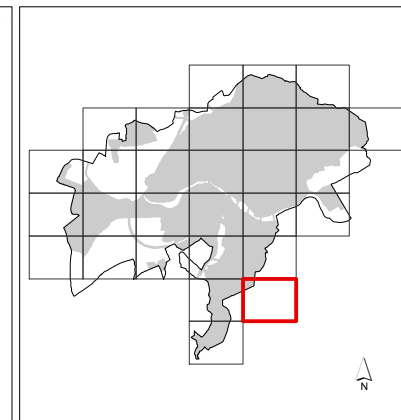

0-5	10-15
5-10	> 15

TIPOS DE EDIFICIOS

Useo sanitario o docente
Useo residencial
Useo terciario
Useo industrial
Useo infraestructuras





ELEMENTOS CARTOGRÁFICOS

Término municipal
Área de estudio
Curva de nivel
Curso fluvial
Carretera
Ferrocarril
Zona verde
Otros elementos








**MAPA ESTRATÉGICO
DE RUIDO DE
SALAMANCA**









**SUPERACIÓN DE LOS OBJETIVOS
DE CALIDAD ACÚSTICA EN
FUNCIÓN DE LA ZONIFICACIÓN
ACÚSTICA (dBA)**

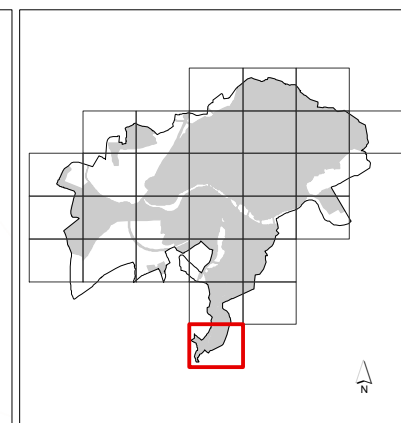
 0-5	 10-15
 5-10	 > 15

TIPOS DE EDIFICIOS

 Uso sanitario o docente
 Uso residencial
 Uso terciario
 Uso industrial
 Uso infraestructuras

ELEMENTOS CARTOGRÁFICOS

 Término municipal
 Área de estudio
 Curva de nivel
 Curso fluvial
 Carretera
 Ferrocarril
 Zona verde
 Otros elementos



MAPA ESTRATÉGICO DE RUIDO DE SALAMANCA

SUPERACIÓN DE LOS OBJETIVOS DE CALIDAD ACÚSTICA EN FUNCIÓN DE LA ZONIFICACIÓN ACÚSTICA (dBA)

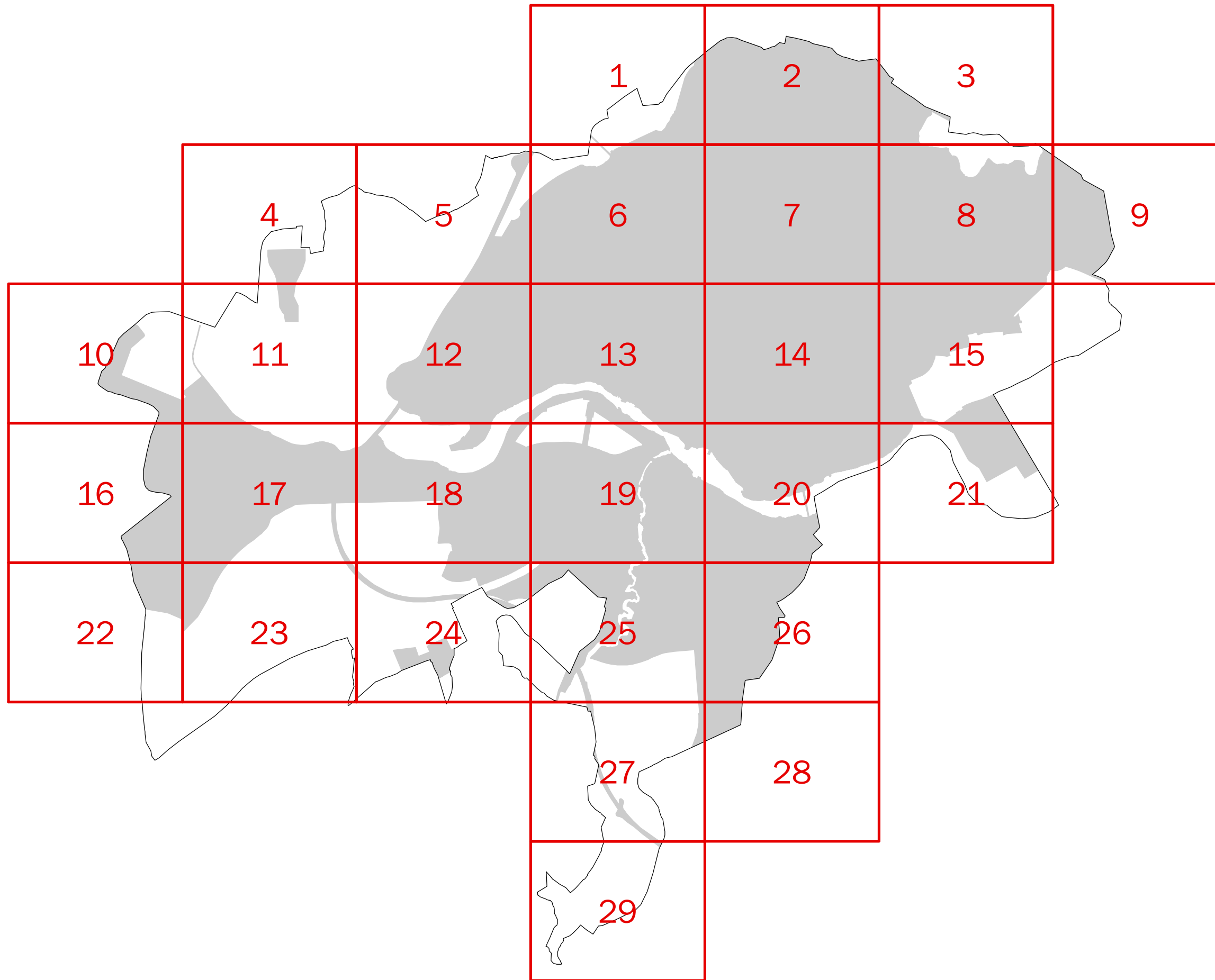
0-5	10-15
5-10	> 15

TIPOS DE EDIFICIOS

- Uso sanitario o docente
- Uso residencial
- Uso terciario
- Uso industrial
- Uso infraestructuras

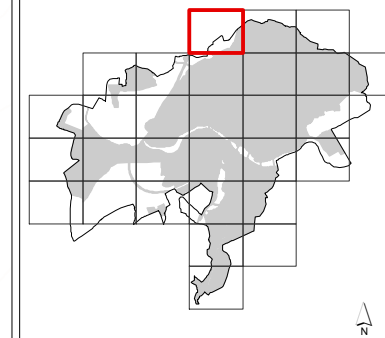
ELEMENTOS CARTOGRÁFICOS

- Término municipal
- Área de estudio
- Curva de nivel
- Curso fluvial
- Carretera
- ++ Ferrocarril
- Zona verde
- Otros elementos



MAPA ESTRATÉGICO
DE RUIDO DE
SALAMANCA

- MINUTA DE DISTRIBUCIÓN
- Hojas representadas
 - Hojas no representadas
 - Término municipal
 - Área de estudio



MAPA ESTRATÉGICO DE RUIDO DE SALAMANCA

SUPERACIÓN DE LOS OBJETIVOS
DE CALIDAD ACÚSTICA EN
FUNCIÓN DE LA ZONIFICACIÓN
ACÚSTICA (dBA)

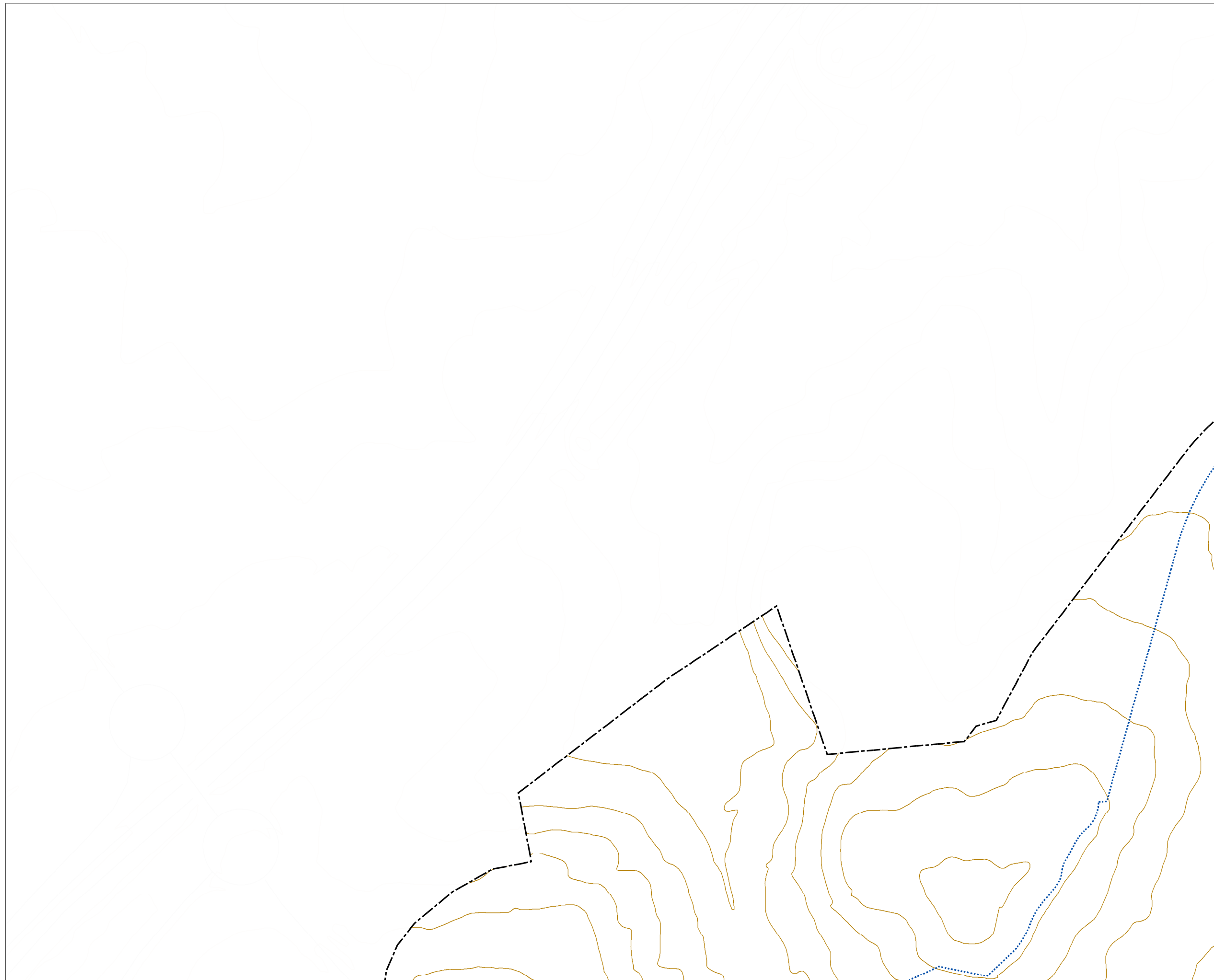
0-5	10-15
5-10	> 15

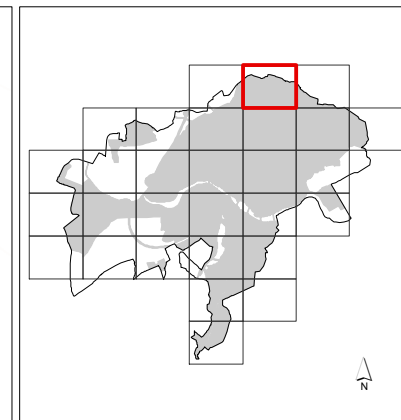
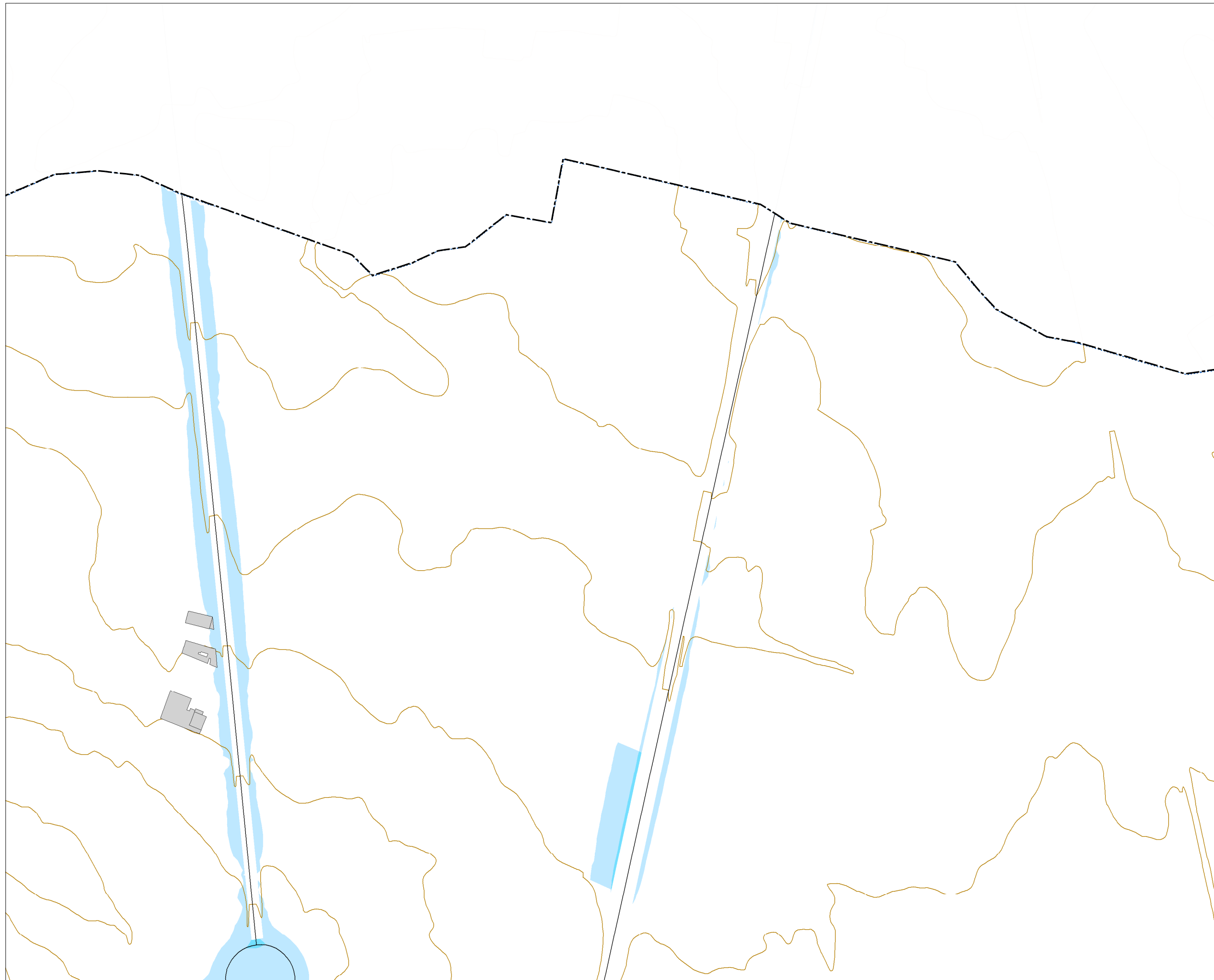
TIPOS DE EDIFICIOS

Usado sanitario o docente
Usado residencial
Usado terciario
Usado industrial
Usado infraestructuras

ELEMENTOS CARTOGRÁFICOS

Término municipal
Área de estudio
Curva de nivel
Curso fluvial
Carretera
Ferrocarril
Zona verde
Otros elementos





MAPA ESTRATÉGICO DE RUIDO DE SALAMANCA

SUPERACIÓN DE LOS OBJETIVOS DE CALIDAD ACÚSTICA EN FUNCIÓN DE LA ZONIFICACIÓN ACÚSTICA (dBA)

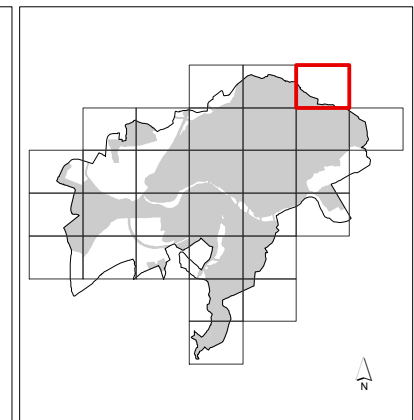
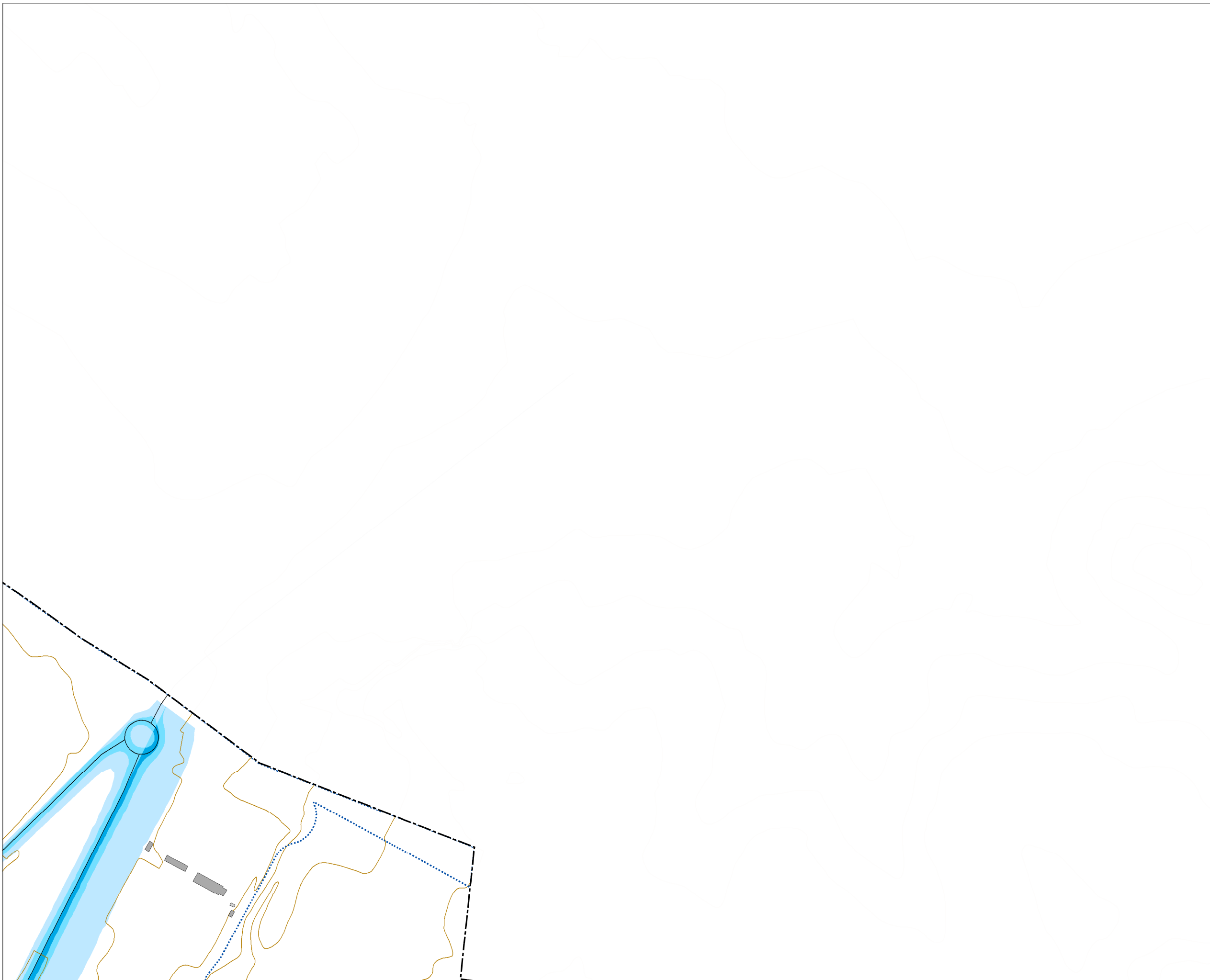
0-5	10-15
5-10	> 15

TIPOS DE EDIFICIOS

- Usos sanitarios o docentes
- Uso residencial
- Uso terciario
- Uso industrial
- Uso infraestructuras

ELEMENTOS CARTOGRÁFICOS

- Término municipal
- Área de estudio
- Curva de nivel
- Curso fluvial
- Carretera
- Ferrocarril
- Zona verde
- Otros elementos



MAPA ESTRATÉGICO DE RUIDO DE SALAMANCA

SUPERACIÓN DE LOS OBJETIVOS DE CALIDAD ACÚSTICA EN FUNCIÓN DE LA ZONIFICACIÓN ACÚSTICA (dBA)

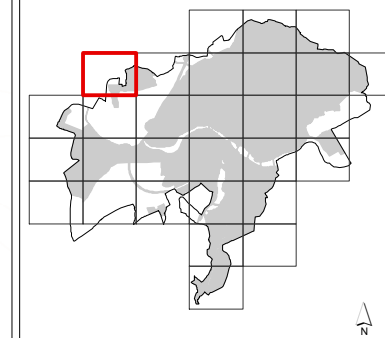
0-5	10-15
5-10	> 15

TIPOS DE EDIFICIOS

- Usos sanitarios o docentes
- Uso residencial
- Uso terciario
- Uso industrial
- Uso infraestructuras

ELEMENTOS CARTOGRÁFICOS

- Término municipal
- Área de estudio
- Curva de nivel
- Curso fluvial
- Carretera
- Ferrocarril
- Zona verde
- Otros elementos



MAPA ESTRATÉGICO DE RUIDO DE SALAMANCA

SUPERACIÓN DE LOS OBJETIVOS
DE CALIDAD ACÚSTICA EN
FUNCIÓN DE LA ZONIFICACIÓN
ACÚSTICA (dBA)

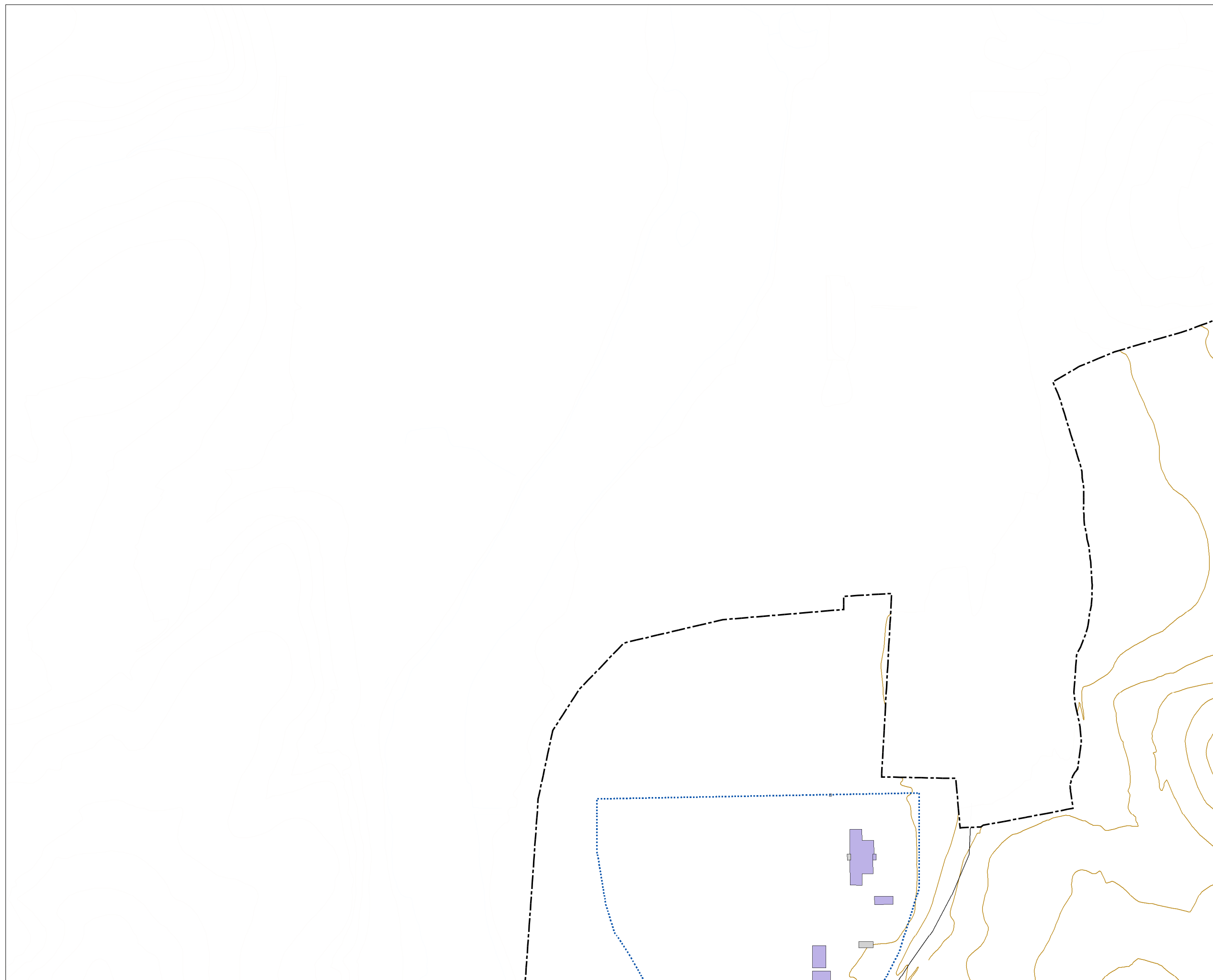


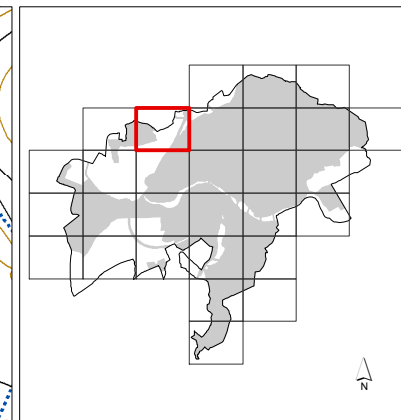
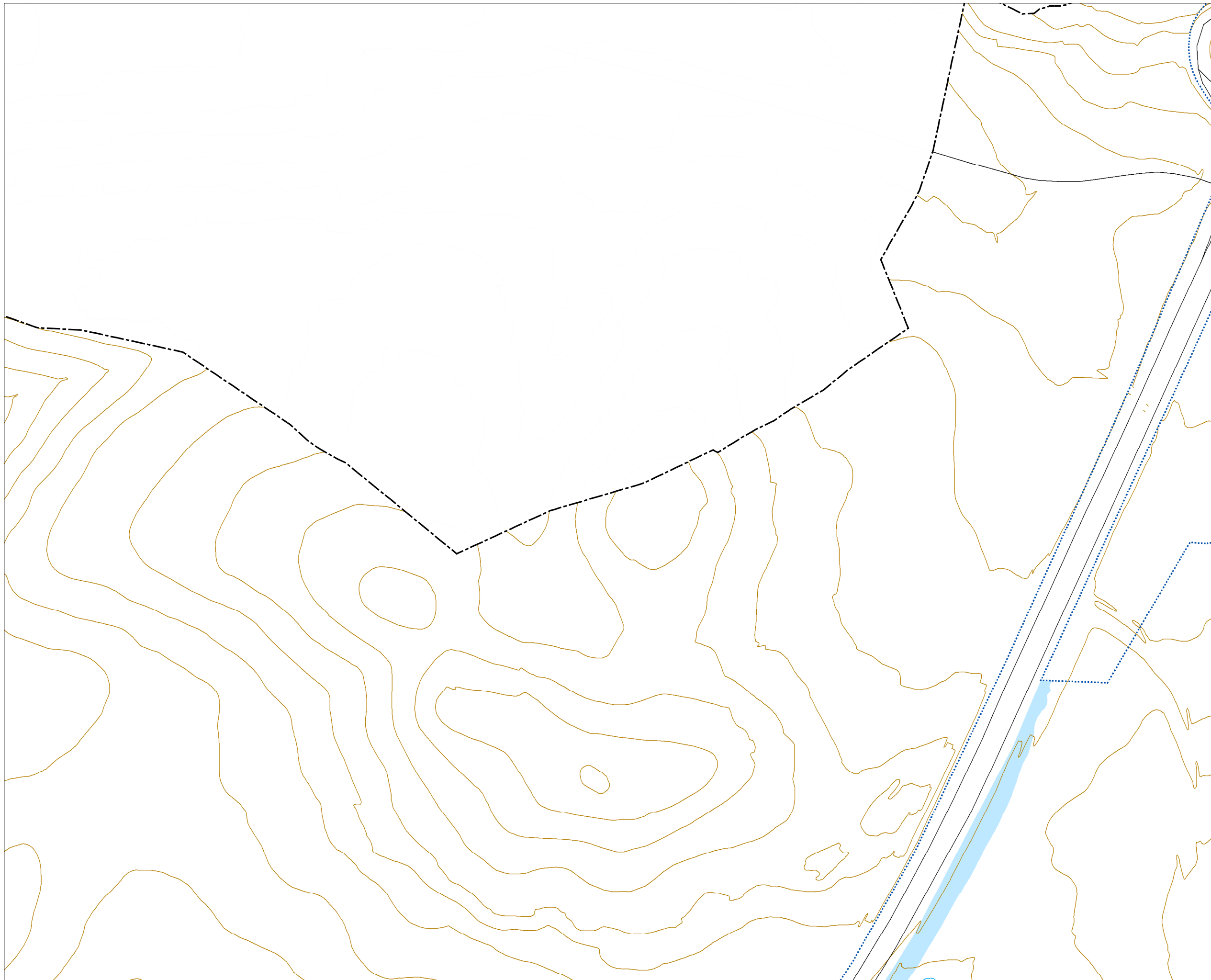
TIPOS DE EDIFICIOS

- Usos sanitarios o docentes
- Uso residencial
- Uso terciario
- Uso industrial
- Uso infraestructuras

ELEMENTOS CARTOGRÁFICOS

- Término municipal
- Área de estudio
- Curva de nivel
- Curso fluvial
- Carretera
- Ferrocarril
- Zona verde
- Otros elementos





**MAPA ESTRATÉGICO
DE RUIDO DE
SALAMANCA**

SUPERACIÓN DE LOS OBJETIVOS DE CALIDAD ACÚSTICA EN FUNCIÓN DE LA ZONIFICACIÓN ACÚSTICA (dBA)

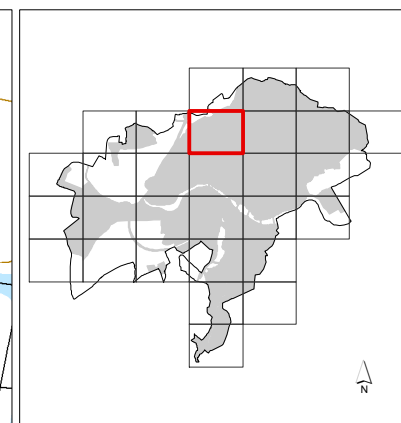
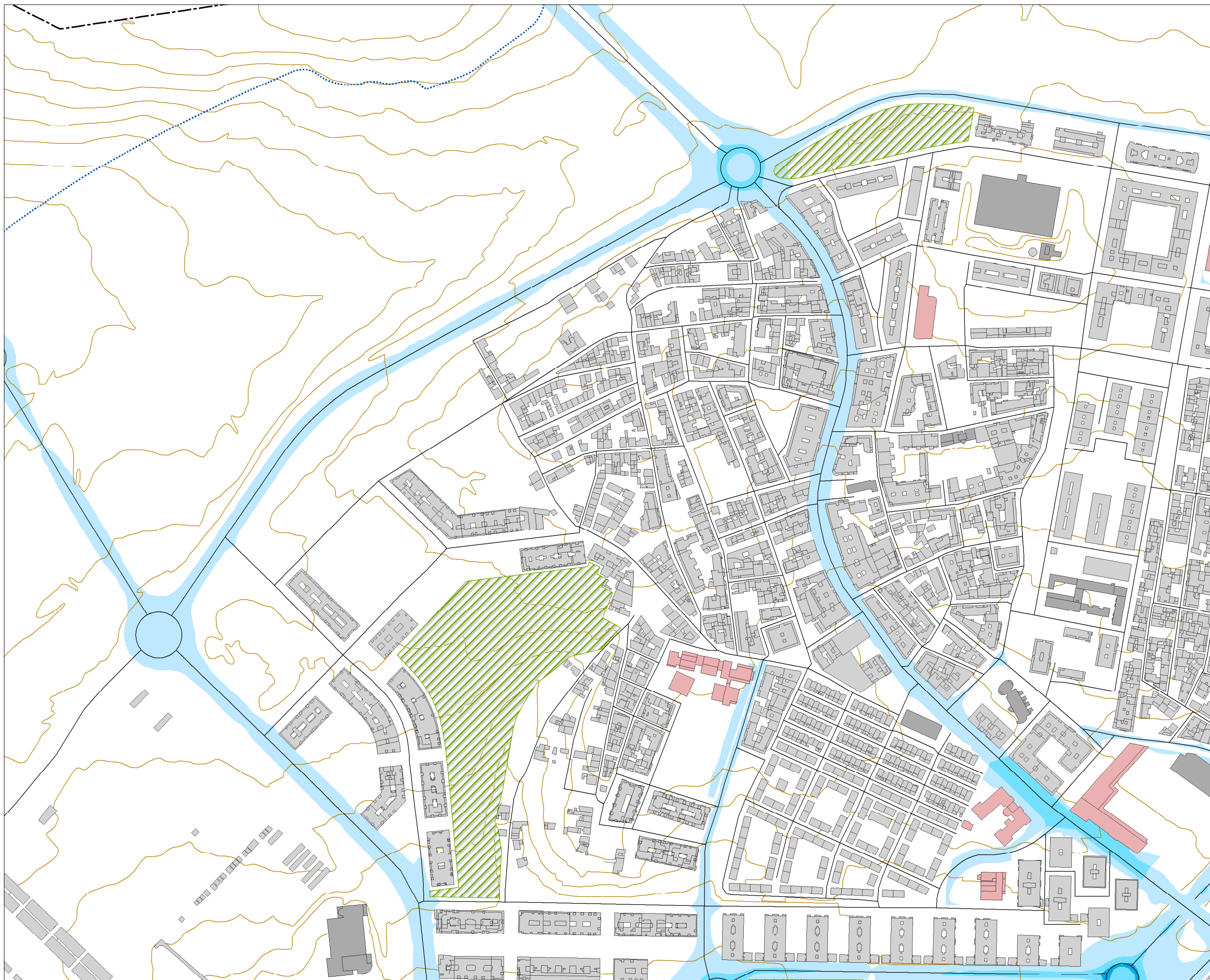
0-5	10-15
5-10	> 15

TIPOS DE EDIFICIOS

[Red box]	Uso sanitario o docente
[Grey box]	Uso residencial
[Dark grey box]	Uso terciario
[Purple box]	Uso industrial
[Dark purple box]	Uso infraestructuras

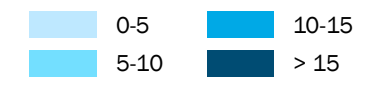
ELEMENTOS CARTOGRÁFICOS

[Dashed line]	Término municipal
[Dotted line]	Área de estudio
[Brown line]	Curva de nivel
[Blue line]	Curso fluvial
[Black line]	Carretera
[Black line with cross-ticks]	Ferrocarril
[Green hatched box]	Zona verde
[Thin black line]	Otros elementos



**MAPA ESTRATÉGICO
DE RUIDO DE
SALAMANCA**

**SUPERACIÓN DE LOS OBJETIVOS
DE CALIDAD ACÚSTICA EN
FUNCIÓN DE LA ZONIFICACIÓN
ACÚSTICA (dBA)**

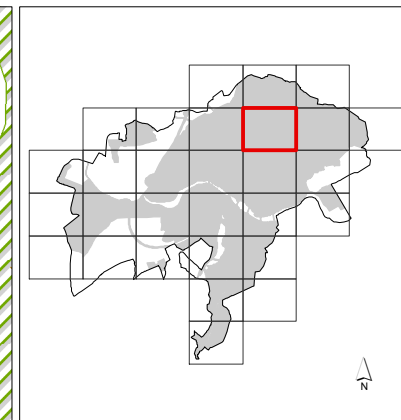
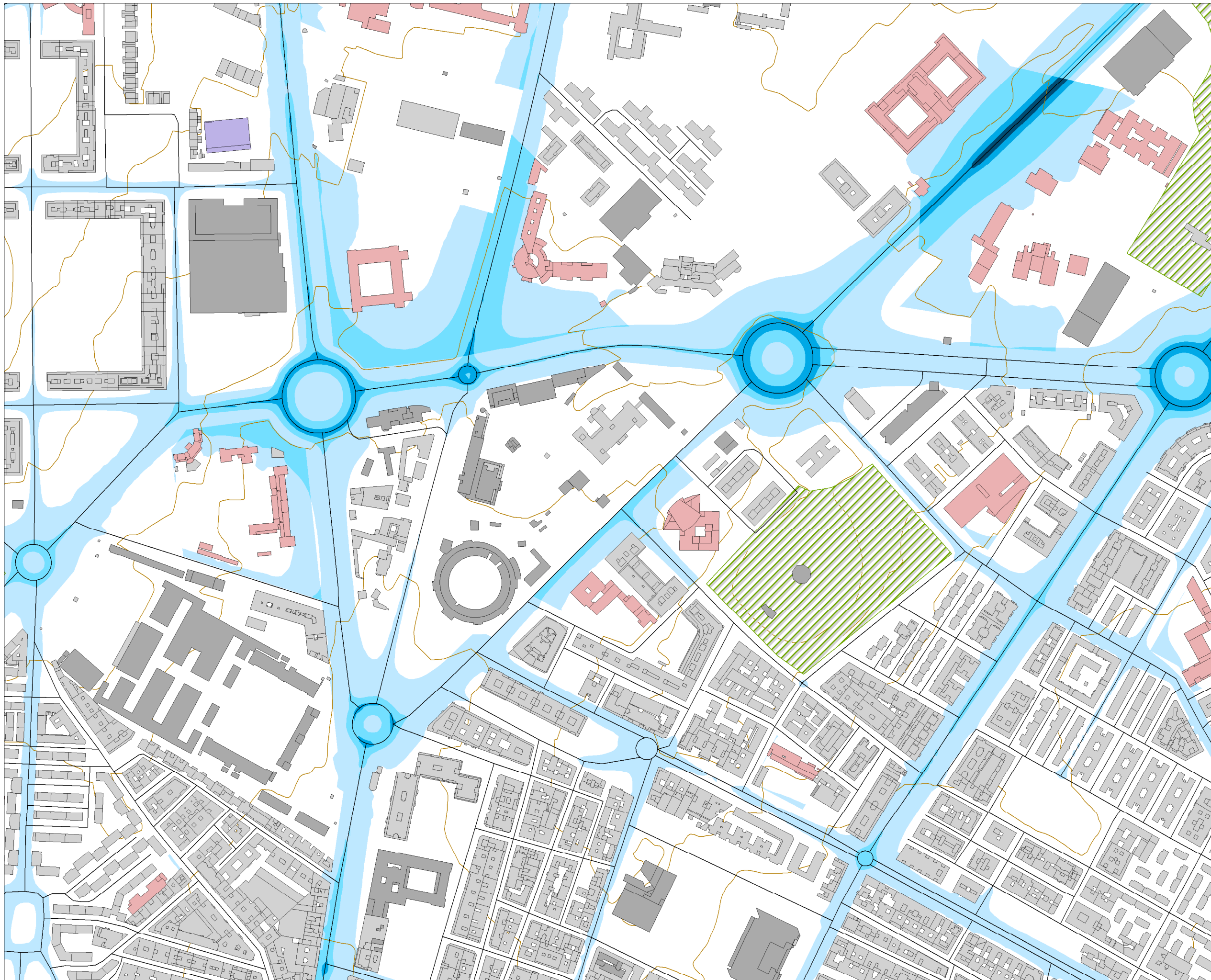


TIPOS DE EDIFICIOS

- Usos sanitarios o docentes
- Uso residencial
- Uso terciario
- Uso industrial
- Uso infraestructuras

ELEMENTOS CARTOGRÁFICOS

- Término municipal
- Área de estudio
- Curva de nivel
- Curso fluvial
- Carretera
- Ferrocarril
- Zona verde
- Otros elementos



**MAPA ESTRATÉGICO
DE RUIDO DE
SALAMANCA**

**SUPERACIÓN DE LOS OBJETIVOS
DE CALIDAD ACÚSTICA EN
FUNCIÓN DE LA ZONIFICACIÓN
ACÚSTICA (dBA)**

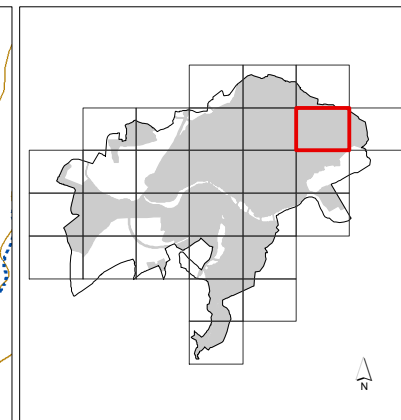
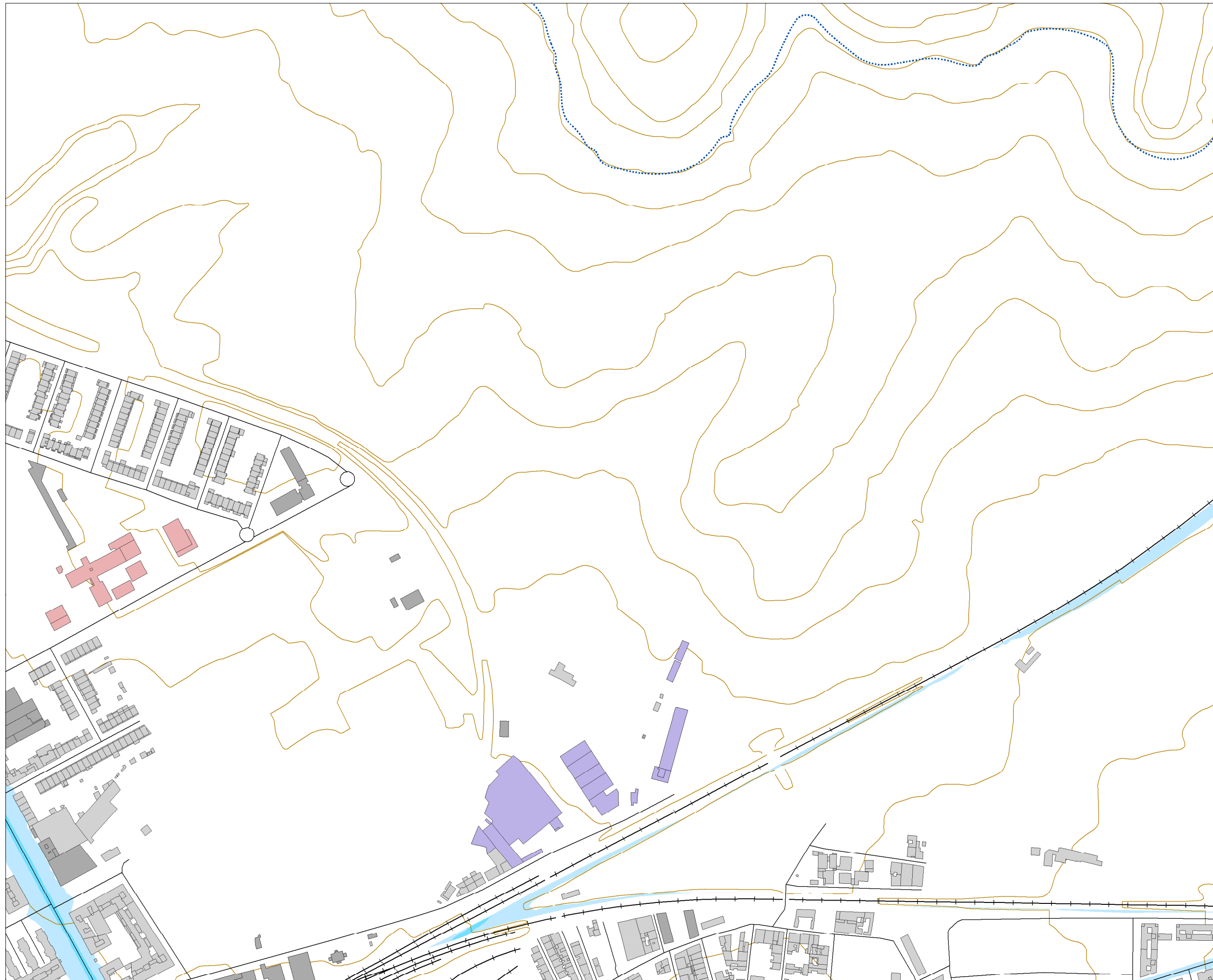
0-5	10-15
5-10	> 15

TIPOS DE EDIFICIOS

[Red]	Uso sanitario o docente
[Grey]	Uso residencial
[Dark Grey]	Uso terciario
[Purple]	Uso industrial
[Dark Purple]	Uso infraestructuras

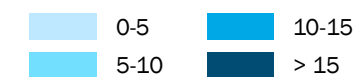
ELEMENTOS CARTOGRÁFICOS

[Dashed line]	Término municipal
[Dotted line]	Área de estudio
[Yellow line]	Curva de nivel
[Blue line]	Curso fluvial
[Black line]	Carretera
[Cross symbol]	Ferrocarril
[Green hatched]	Zona verde
[Black line]	Otros elementos



**MAPA ESTRATÉGICO
DE RUIDO DE
SALAMANCA**

SUPERACIÓN DE LOS OBJETIVOS
DE CALIDAD ACÚSTICA EN
FUNCIÓN DE LA ZONIFICACIÓN
ACÚSTICA (dBA)

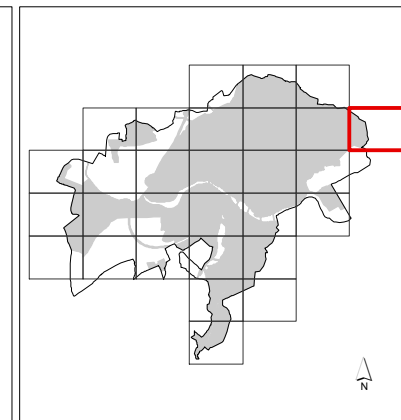


TIPOS DE EDIFICIOS

- Uso sanitario o docente
- Uso residencial
- Uso terciario
- Uso industrial
- Uso infraestructuras





ELEMENTOS CARTOGRÁFICOS

- Término municipal
- Área de estudio
- Curva de nivel
- Curso fluvial
- Carretera
- + Ferrocarril
- Zona verde
- Otros elementos








**MAPA ESTRATÉGICO
DE RUIDO DE
SALAMANCA**









**SUPERACIÓN DE LOS OBJETIVOS
DE CALIDAD ACÚSTICA EN
FUNCIÓN DE LA ZONIFICACIÓN
ACÚSTICA (dBA)**

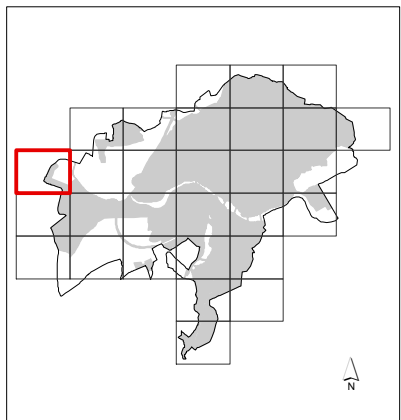
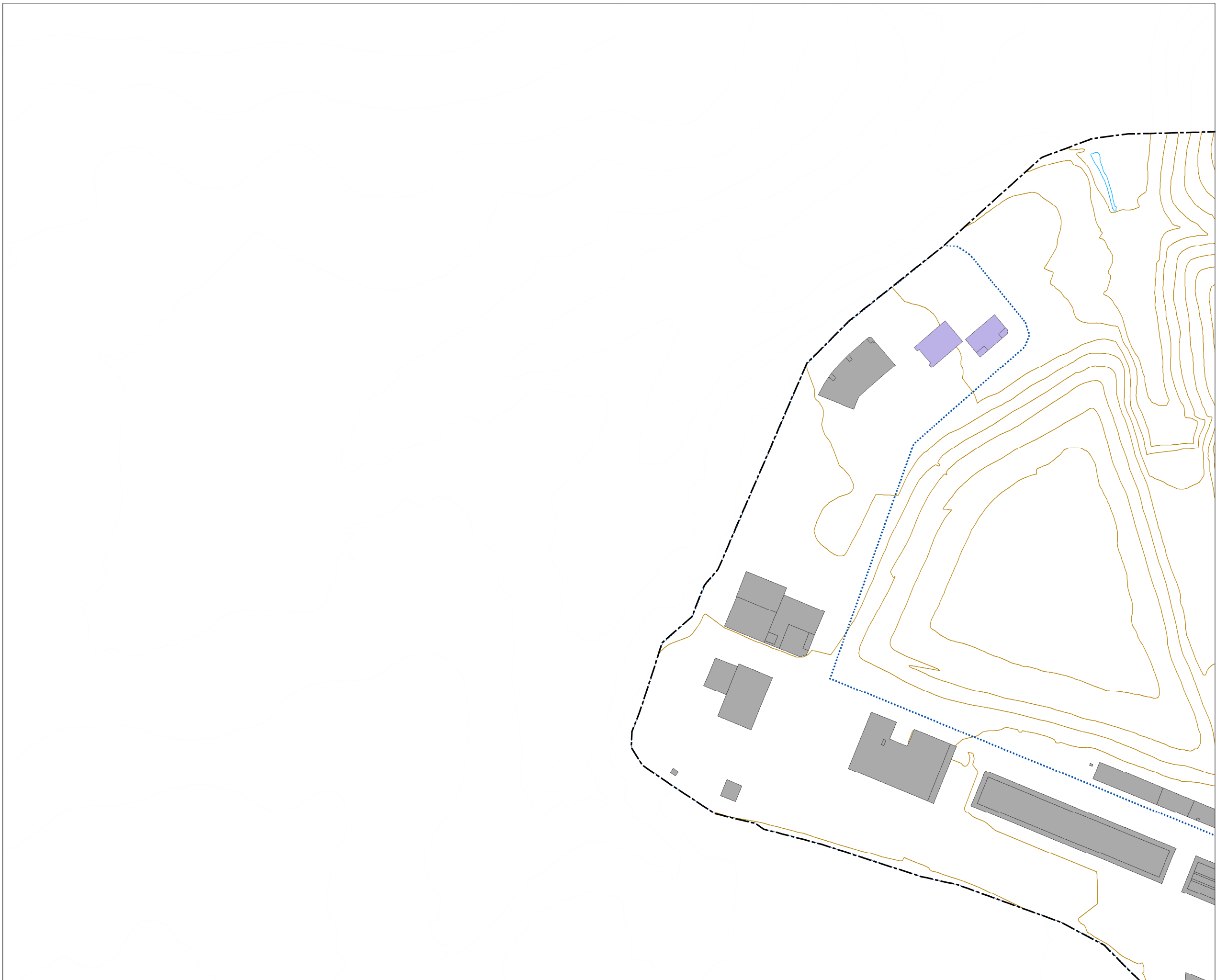
 0-5	 10-15
 5-10	 > 15

TIPOS DE EDIFICIOS

 Uso sanitario o docente
 Uso residencial
 Uso terciario
 Uso industrial
 Uso infraestructuras

ELEMENTOS CARTOGRÁFICOS

 Término municipal
 Área de estudio
 Curva de nivel
 Curso fluvial
 Carretera
 Ferrocarril
 Zona verde
 Otros elementos



**MAPA ESTRATÉGICO
DE RUIDO DE
SALAMANCA**

SUPERACIÓN DE LOS OBJETIVOS DE CALIDAD ACÚSTICA EN FUNCIÓN DE LA ZONIFICACIÓN ACÚSTICA (dBA)

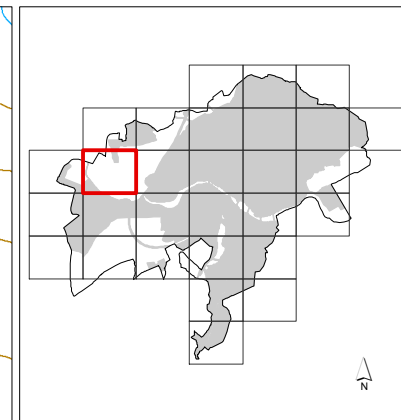
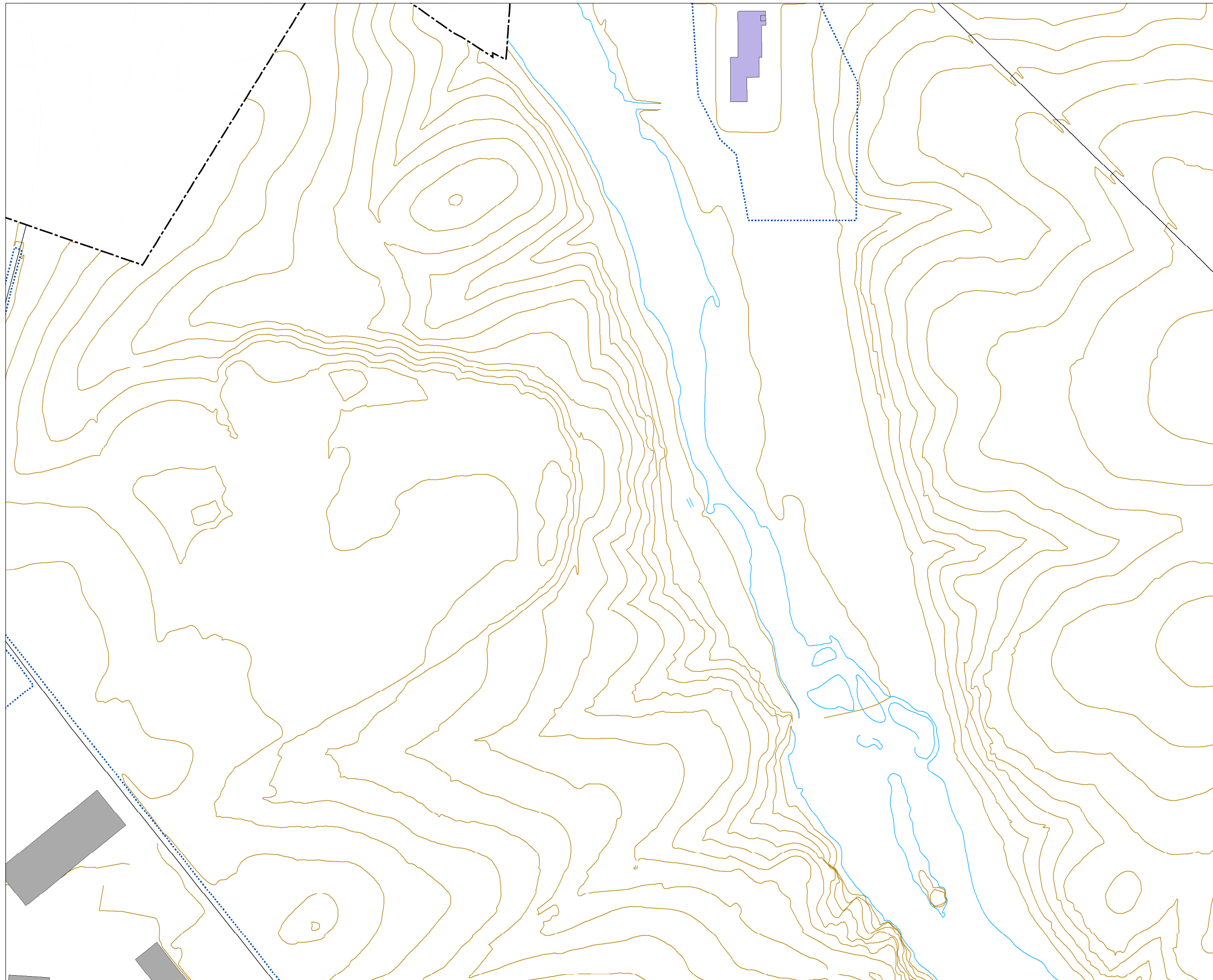
0-5	10-15
5-10	> 15

TIPOS DE EDIFICIOS

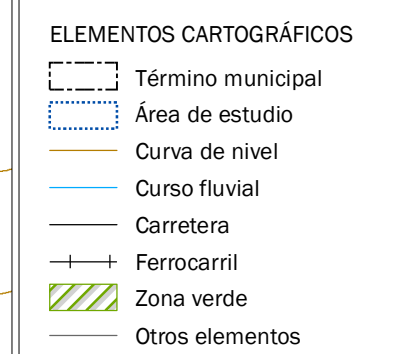


[Red box]	Uso sanitario o docente
[Light grey box]	Uso residencial
[Dark grey box]	Uso terciario
[Purple box]	Uso industrial
[Dark purple box]	Uso infraestructuras

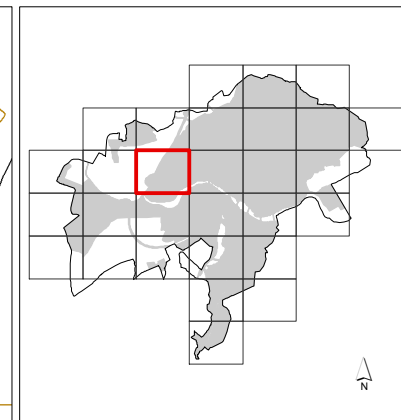
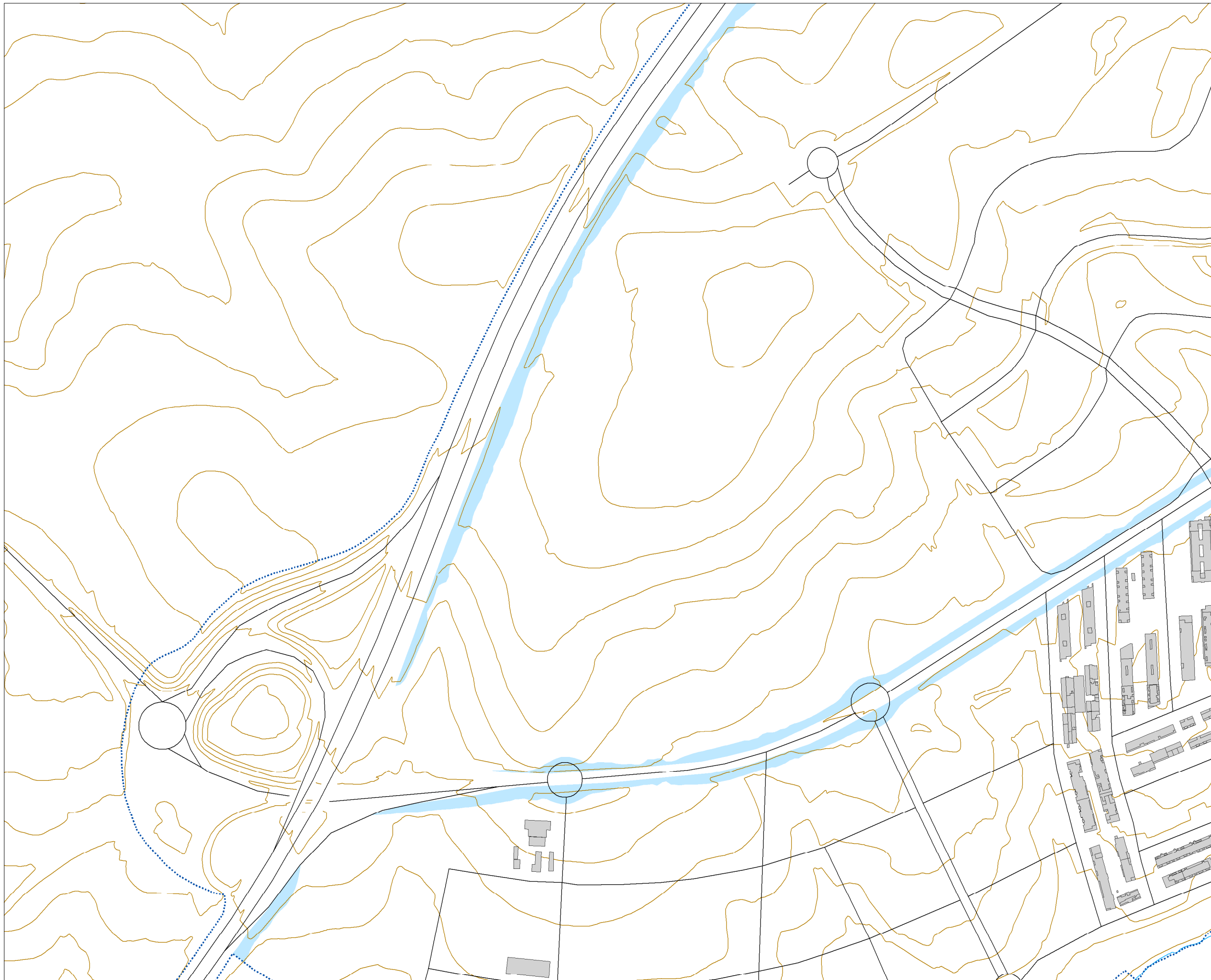
ELEMENTOS CARTOGRÁFICOS

[Dashed black line]	Término municipal
[Blue dotted line]	Área de estudio
[Yellow line]	Curva de nivel
[Blue line]	Curso fluvial
[Black line]	Carretera
[Black line with cross-ticks]	Ferrocarril
[Green hatched area]	Zona verde
[Black line]	Otros elementos



**MAPA ESTRATÉGICO
DE RUIDO DE
SALAMANCA**





MAPA ESTRATÉGICO DE RUIDO DE SALAMANCA

SUPERACIÓN DE LOS OBJETIVOS DE CALIDAD ACÚSTICA EN FUNCIÓN DE LA ZONIFICACIÓN ACÚSTICA (dBA)

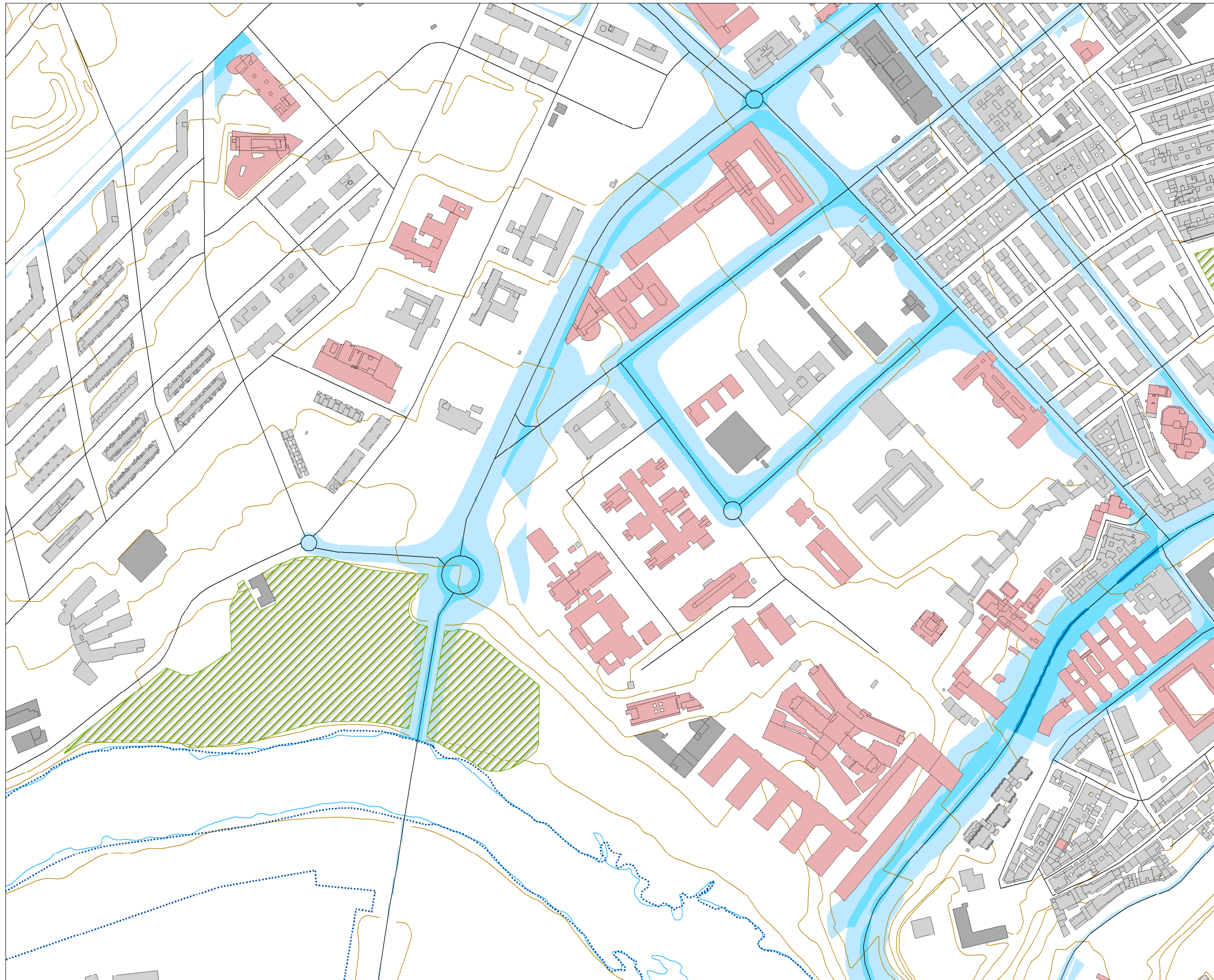
0-5	10-15
5-10	> 15

TIPOS DE EDIFICIOS

- Uso sanitario o docente
- Uso residencial
- Uso terciario
- Uso industrial
- Uso infraestructuras

ELEMENTOS CARTOGRÁFICOS

- Término municipal
- Área de estudio
- Curva de nivel
- Curso fluvial
- Carretera
- ++ Ferrocarril
- Zona verde
- Otros elementos



**MAPA ESTRATÉGICO
DE RUIDO DE
SALAMANCA**

SUPERACIÓN DE LOS OBJETIVOS
DE CALIDAD ACÚSTICA EN
FUNCIÓN DE LA ZONIFICACIÓN
ACÚSTICA (dBA)

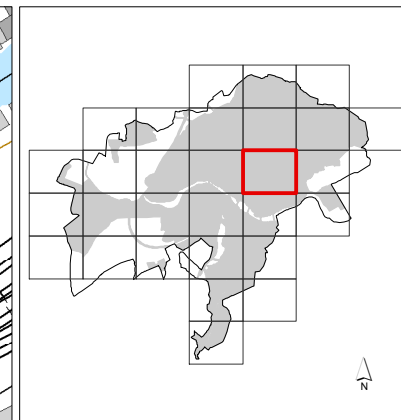
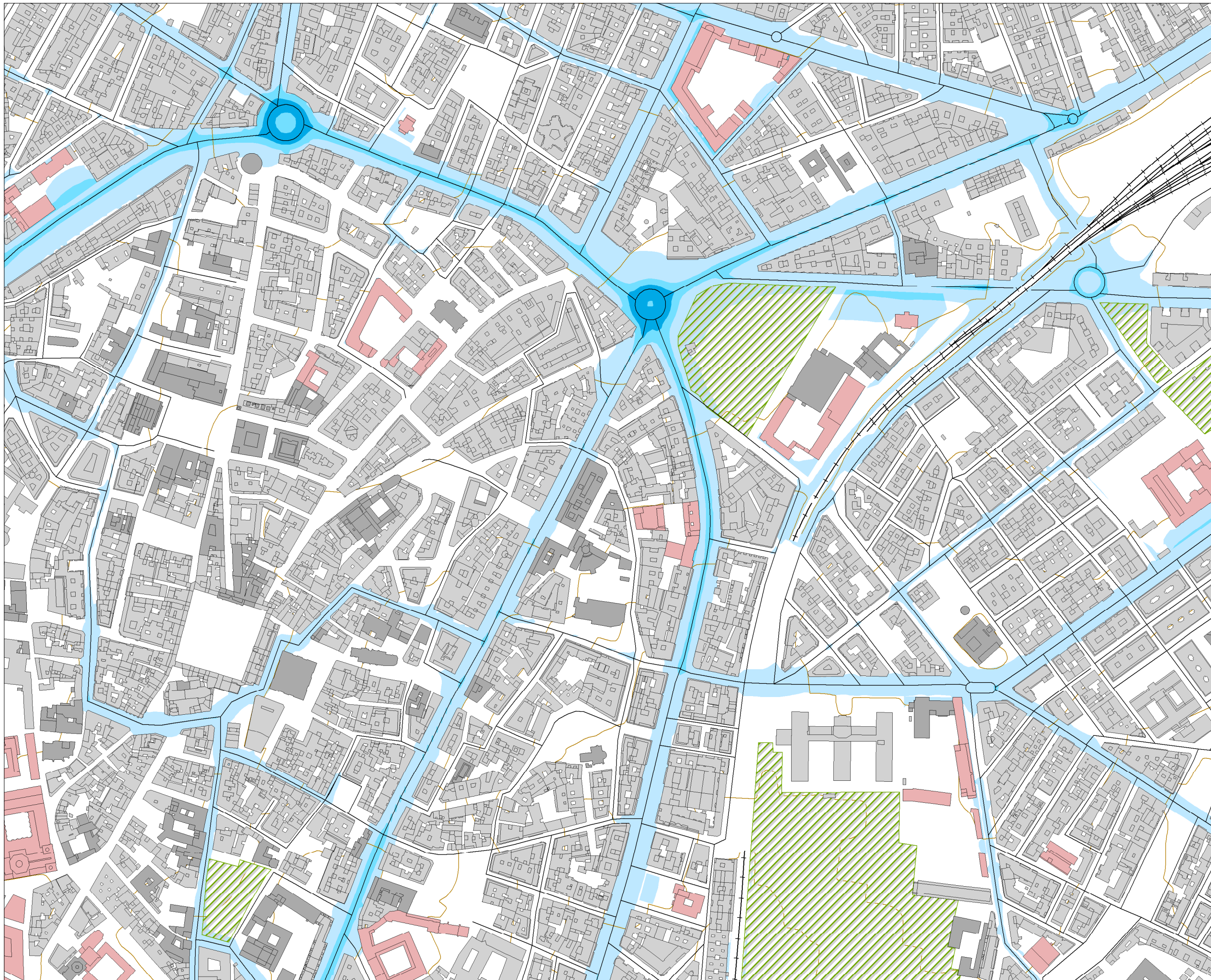


TIPOS DE EDIFICIOS

- Uso sanitario o docente
- Uso residencial
- Uso terciario
- Uso industrial
- Uso infraestructuras

ELEMENTOS CARTOGRÁFICOS

- Término municipal
- Área de estudio
- Curva de nivel
- Curso fluvial
- Carretera
- + Ferrocarril
- Zona verde
- Otros elementos



MAPA ESTRATÉGICO DE RUIDO DE SALAMANCA

SUPERACIÓN DE LOS OBJETIVOS DE CALIDAD ACÚSTICA EN FUNCIÓN DE LA ZONIFICACIÓN ACÚSTICA (dBA)

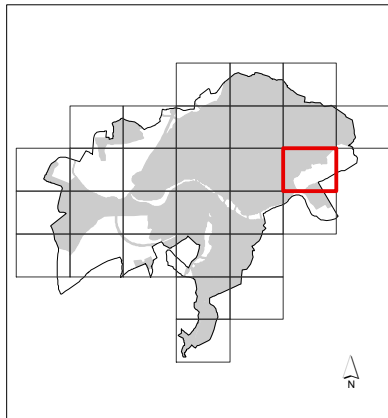
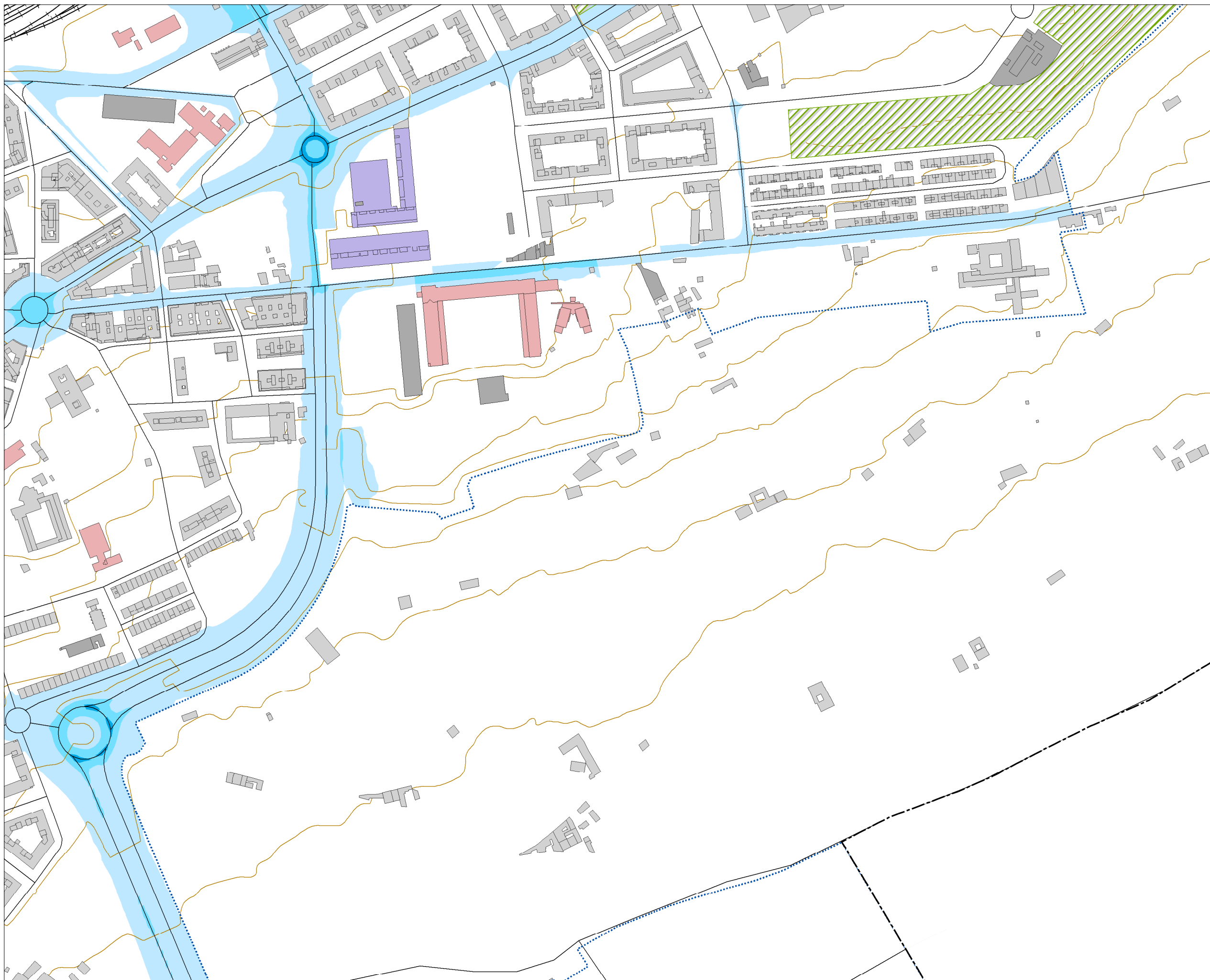
0-5	10-15
5-10	> 15

TIPOS DE EDIFICIOS

Useo sanitario o docente
Useo residencial
Useo terciario
Useo industrial
Useo infraestructuras

ELEMENTOS CARTOGRÁFICOS

Término municipal
Área de estudio
Curva de nivel
Curso fluvial
Carretera
Ferrocarril
Zona verde
Otros elementos



**MAPA ESTRATÉGICO
DE RUIDO DE
SALAMANCA**

**SUPERACIÓN DE LOS OBJETIVOS
DE CALIDAD ACÚSTICA EN
FUNCIÓN DE LA ZONIFICACIÓN
ACÚSTICA (dBA)**

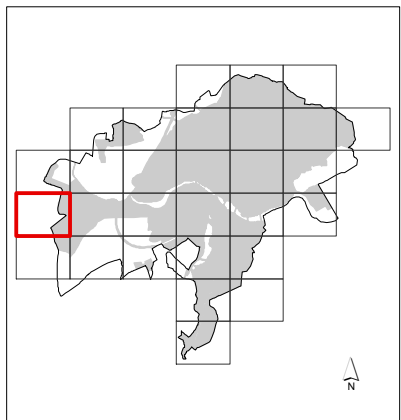
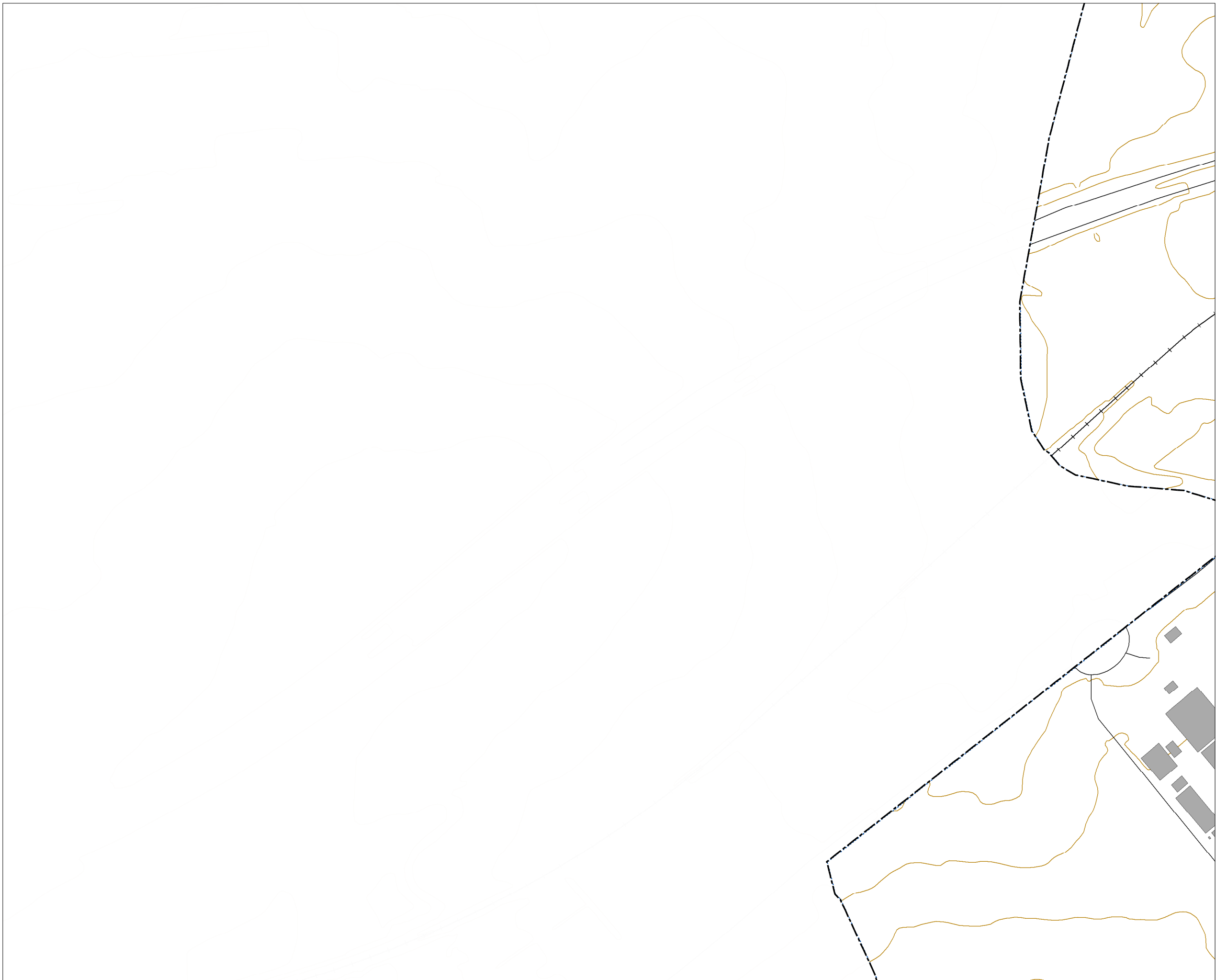
0-5	10-15
5-10	> 15

TIPOS DE EDIFICIOS

[Red]	Uso sanitario o docente
[Grey]	Uso residencial
[Dark Grey]	Uso terciario
[Purple]	Uso industrial
[Dark Purple]	Uso infraestructuras

ELEMENTOS CARTOGRÁFICOS

[Dashed line]	Término municipal
[Blue dotted line]	Área de estudio
[Yellow line]	Curva de nivel
[Blue line]	Curso fluvial
[Black line]	Carretera
[Black line with cross-ticks]	Ferrocarril
[Green hatched]	Zona verde
[Black line]	Otros elementos



MAPA ESTRATÉGICO DE RUIDO DE SALAMANCA

SUPERACIÓN DE LOS OBJETIVOS DE CALIDAD ACÚSTICA EN FUNCIÓN DE LA ZONIFICACIÓN ACÚSTICA (dBA)

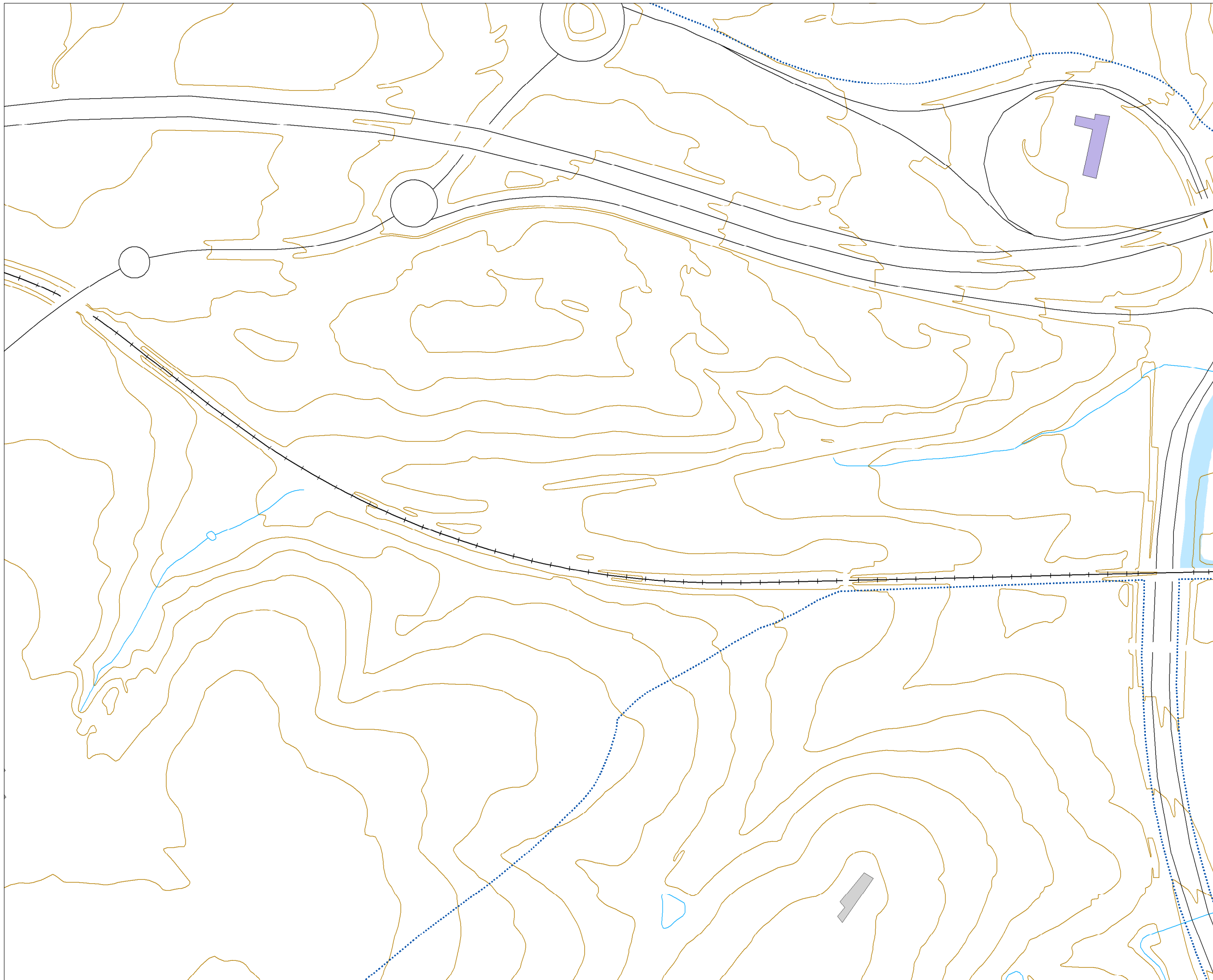
0-5	10-15
5-10	> 15

TIPOS DE EDIFICIOS

Useo sanitario o docente
Useo residencial
Useo terciario
Useo industrial
Useo infraestructuras

ELEMENTOS CARTOGRÁFICOS

Término municipal
Área de estudio
Curva de nivel
Curso fluvial
Carretera
Ferrocarril
Zona verde
Otros elementos



**MAPA ESTRATÉGICO
DE RUIDO DE
SALAMANCA**

SUPERACIÓN DE LOS OBJETIVOS DE CALIDAD ACÚSTICA EN FUNCIÓN DE LA ZONIFICACIÓN ACÚSTICA (dBA)

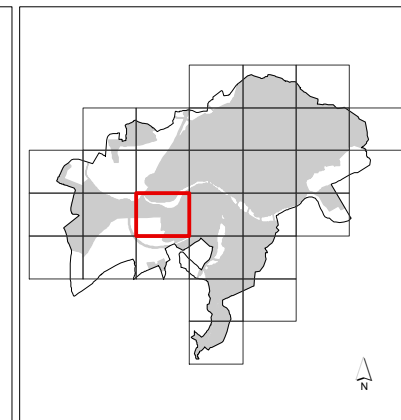
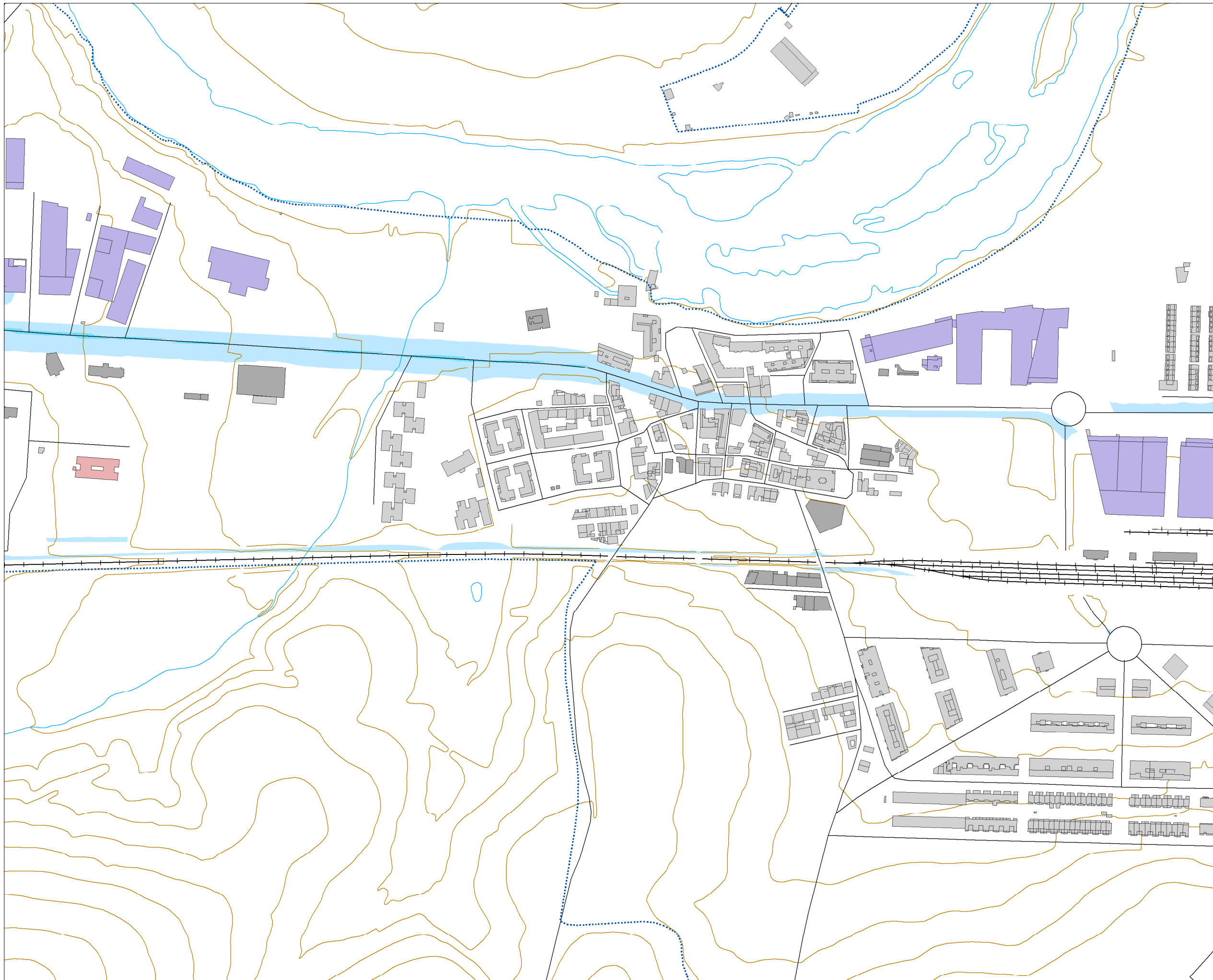
0-5	10-15
5-10	> 15

TIPOS DE EDIFICIOS

[Red box]	Uso sanitario o docente
[Grey box]	Uso residencial
[Dark grey box]	Uso terciario
[Purple box]	Uso industrial
[Dark purple box]	Uso infraestructuras

ELEMENTOS CARTOGRÁFICOS

[Dashed line]	Término municipal
[Dotted line]	Área de estudio
[Brown line]	Curva de nivel
[Blue line]	Curso fluvial
[Black line]	Carretera
[Black line with ticks]	Ferrocarril
[Green hatched box]	Zona verde
[Black line]	Otros elementos



**MAPA ESTRATÉGICO
DE RUIDO DE
SALAMANCA**

**SUPERACIÓN DE LOS OBJETIVOS
DE CALIDAD ACÚSTICA EN
FUNCIÓN DE LA ZONIFICACIÓN
ACÚSTICA (dBA)**

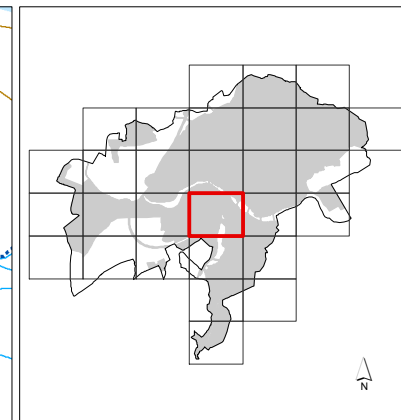
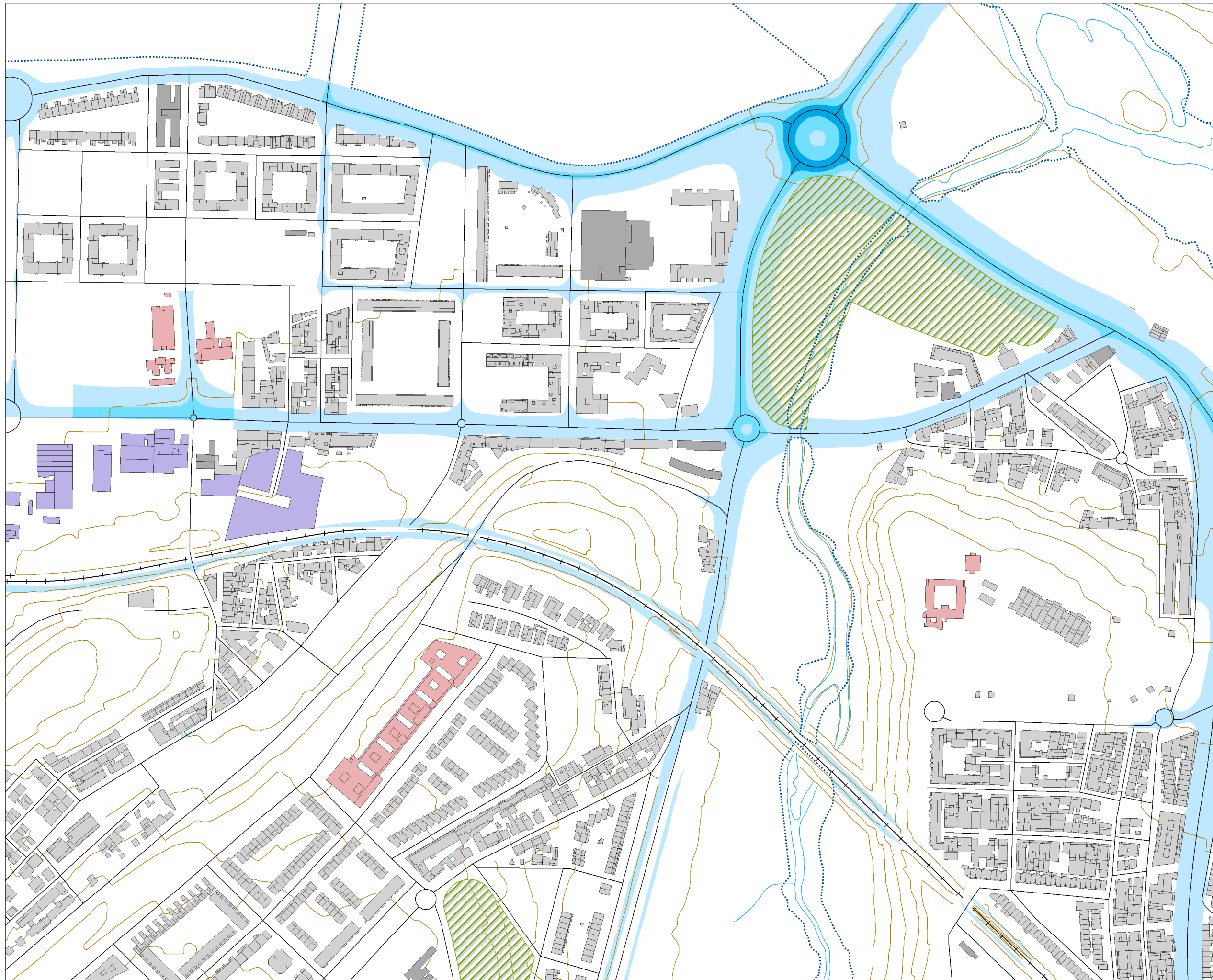
0-5	10-15
5-10	> 15

TIPOS DE EDIFICIOS

Red	Uso sanitario o docente
Grey	Uso residencial
Dark Grey	Uso terciario
Purple	Uso industrial
Dark Purple	Uso infraestructuras

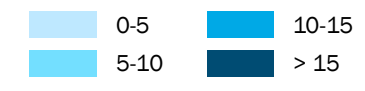
ELEMENTOS CARTOGRÁFICOS

Dashed line	Término municipal
Dotted line	Área de estudio
Orange line	Curva de nivel
Blue line	Curso fluvial
Black line	Carretera
Black line with cross-ticks	Ferrocarril
Green hatched area	Zona verde
Black line	Otros elementos



**MAPA ESTRATÉGICO
DE RUIDO DE
SALAMANCA**

SUPERACIÓN DE LOS OBJETIVOS
DE CALIDAD ACÚSTICA EN
FUNCIÓN DE LA ZONIFICACIÓN
ACÚSTICA (dBA)

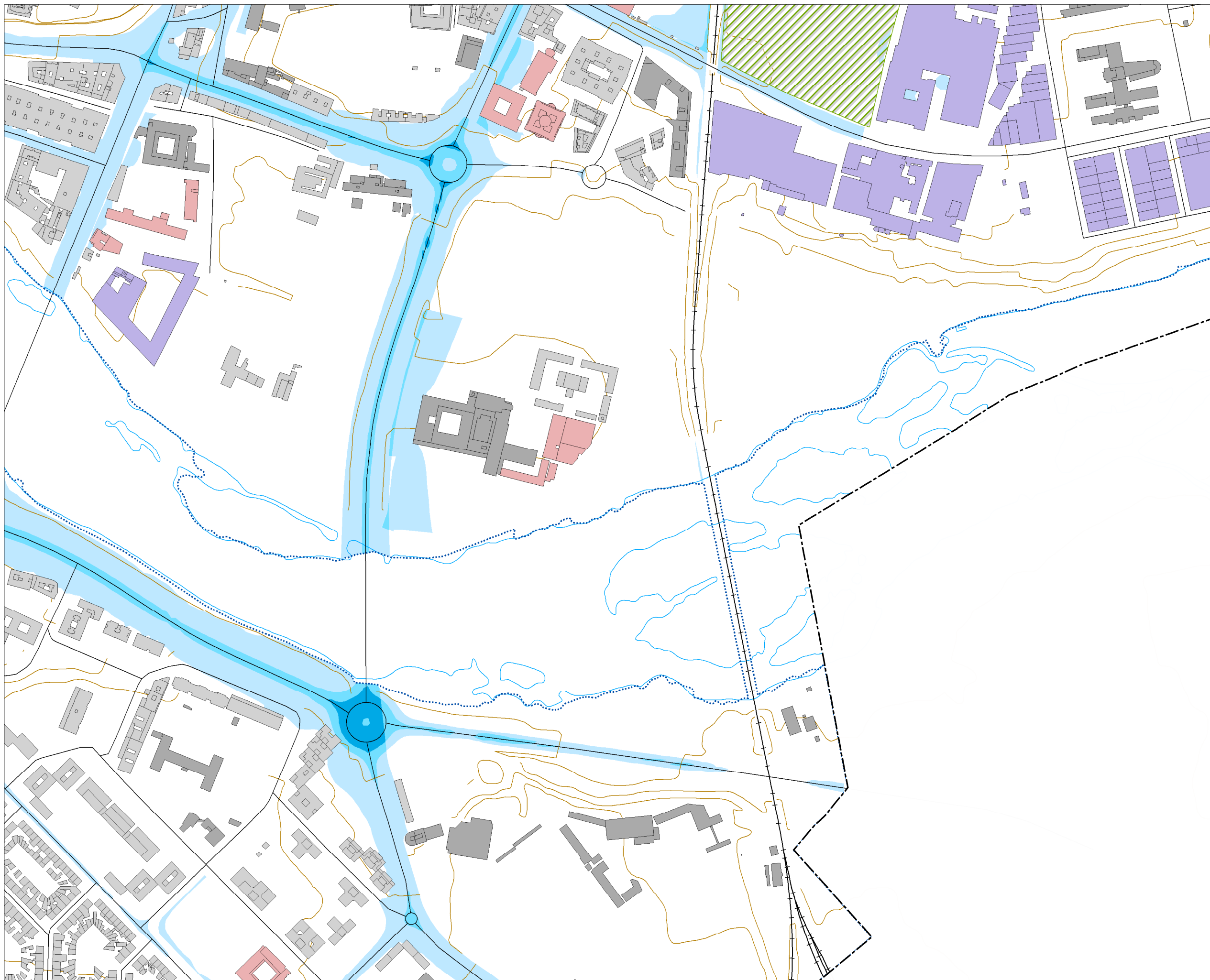


TIPOS DE EDIFICIOS

- Uso sanitario o docente
- Uso residencial
- Uso terciario
- Uso industrial
- Uso infraestructuras

ELEMENTOS CARTOGRÁFICOS

- Término municipal
- Área de estudio
- Curva de nivel
- Curso fluvial
- Carretera
- + Ferrocarril
- Zona verde
- Otros elementos



MAPA ESTRATÉGICO DE RUIDO DE SALAMANCA

SUPERACIÓN DE LOS OBJETIVOS DE CALIDAD ACÚSTICA EN FUNCIÓN DE LA ZONIFICACIÓN ACÚSTICA (dBA)

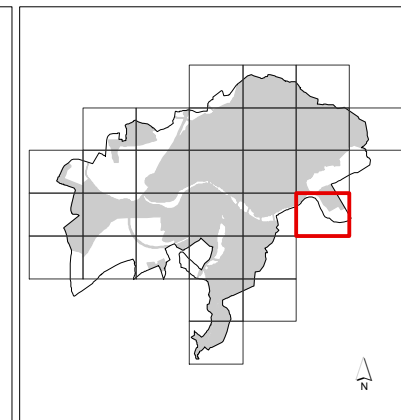
0-5	10-15
5-10	> 15

TIPOS DE EDIFICIOS

[Red]	Uso sanitario o docente
[Grey]	Uso residencial
[Dark Grey]	Uso terciario
[Purple]	Uso industrial
[Dark Purple]	Uso infraestructuras

ELEMENTOS CARTOGRÁFICOS

[Dashed line]	Término municipal
[Dotted line]	Área de estudio
[Yellow line]	Curva de nivel
[Blue line]	Curso fluvial
[Black line]	Carretera
[Black line with cross-ticks]	Ferrocarril
[Green hatched area]	Zona verde
[Black line]	Otros elementos



MAPA ESTRATÉGICO DE RUIDO DE SALAMANCA

SUPERACIÓN DE LOS OBJETIVOS DE CALIDAD ACÚSTICA EN FUNCIÓN DE LA ZONIFICACIÓN ACÚSTICA (dBA)

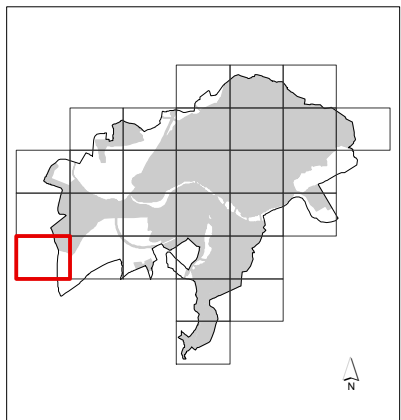
0-5	10-15
5-10	> 15

TIPOS DE EDIFICIOS

Red	Uso sanitario o docente
Grey	Uso residencial
Dark Grey	Uso terciario
Purple	Uso industrial
Dark Purple	Uso infraestructuras

ELEMENTOS CARTOGRÁFICOS

Dashed black line	Término municipal
Dotted blue line	Área de estudio
Orange line	Curva de nivel
Blue line	Curso fluvial
Black line	Carretera
Black line with cross-ticks	Ferrocarril
Green hatched area	Zona verde
Black line	Otros elementos



**MAPA ESTRATÉGICO
DE RUIDO DE
SALAMANCA**

SUPERACIÓN DE LOS OBJETIVOS DE CALIDAD ACÚSTICA EN FUNCIÓN DE LA ZONIFICACIÓN ACÚSTICA (dBA)

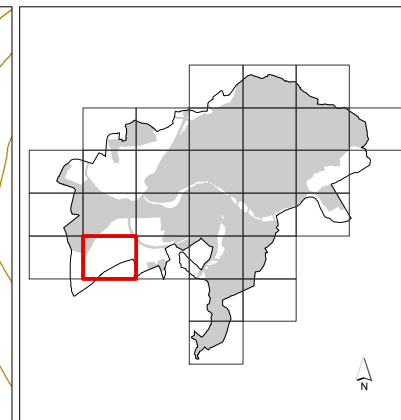
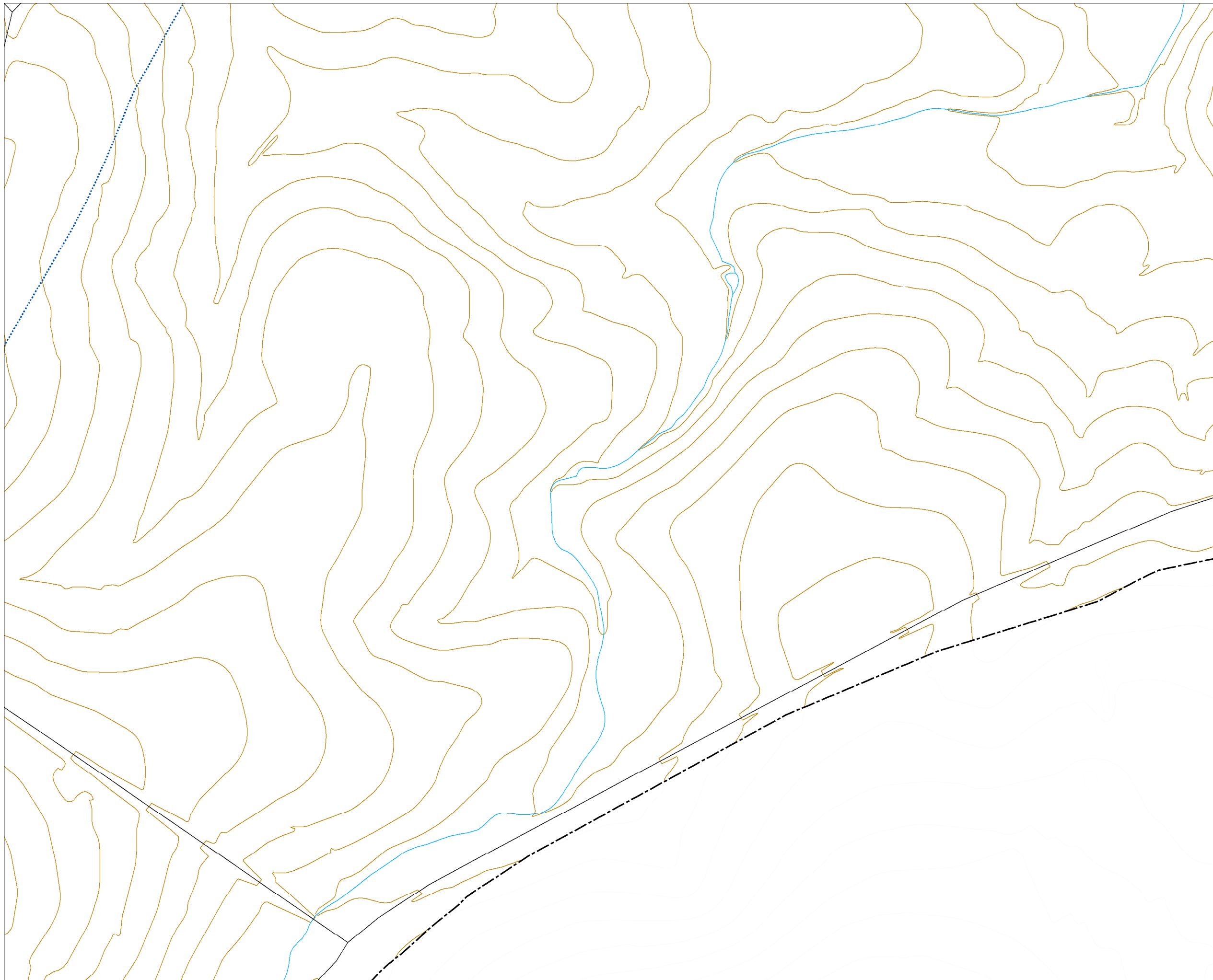
	0-5		10-15
	5-10		> 15

TIPOS DE EDIFICIOS

	Uso sanitario o docente
	Uso residencial
	Uso terciario
	Uso industrial
	Uso infraestructuras

ELEMENTOS CARTOGRÁFICOS

	Término municipal
	Área de estudio
	Curva de nivel
	Curso fluvial
	Carretera
	Ferrocarril
	Zona verde
	Otros elementos

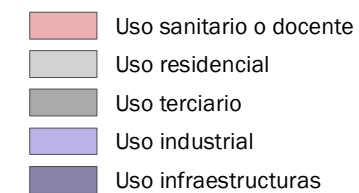


**MAPA ESTRATÉGICO
DE RUIDO DE
SALAMANCA**

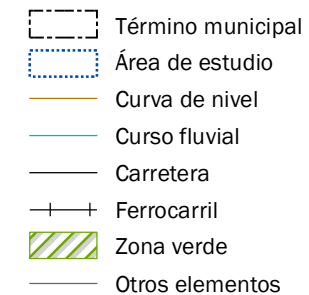
**SUPERACIÓN DE LOS OBJETIVOS
DE CALIDAD ACÚSTICA EN
FUNCIÓN DE LA ZONIFICACIÓN
ACÚSTICA (dBA)**

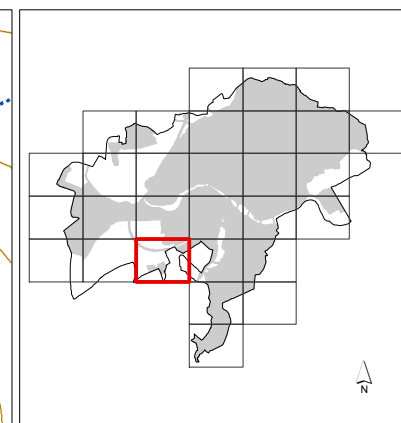
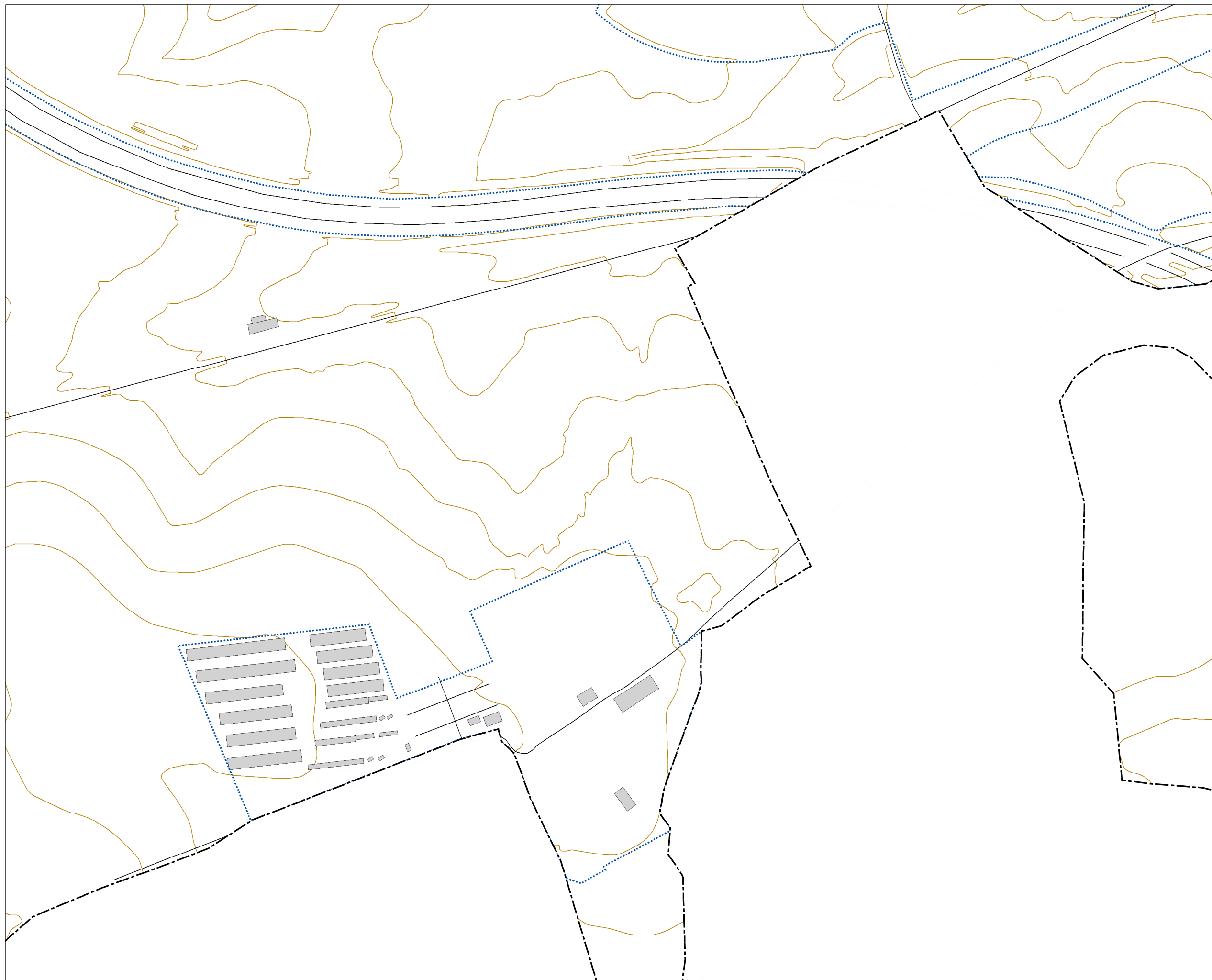


TIPOS DE EDIFICIOS



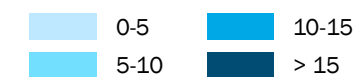
ELEMENTOS CARTOGRÁFICOS





**MAPA ESTRATÉGICO
DE RUIDO DE
SALAMANCA**

SUPERACIÓN DE LOS OBJETIVOS
DE CALIDAD ACÚSTICA EN
FUNCIÓN DE LA ZONIFICACIÓN
ACÚSTICA (dBA)

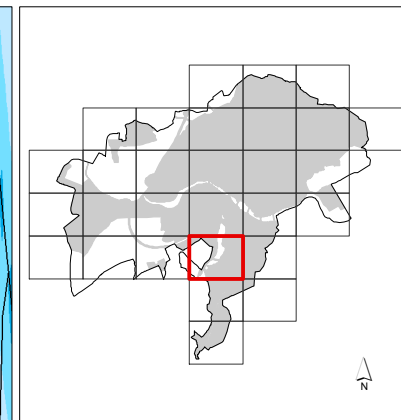
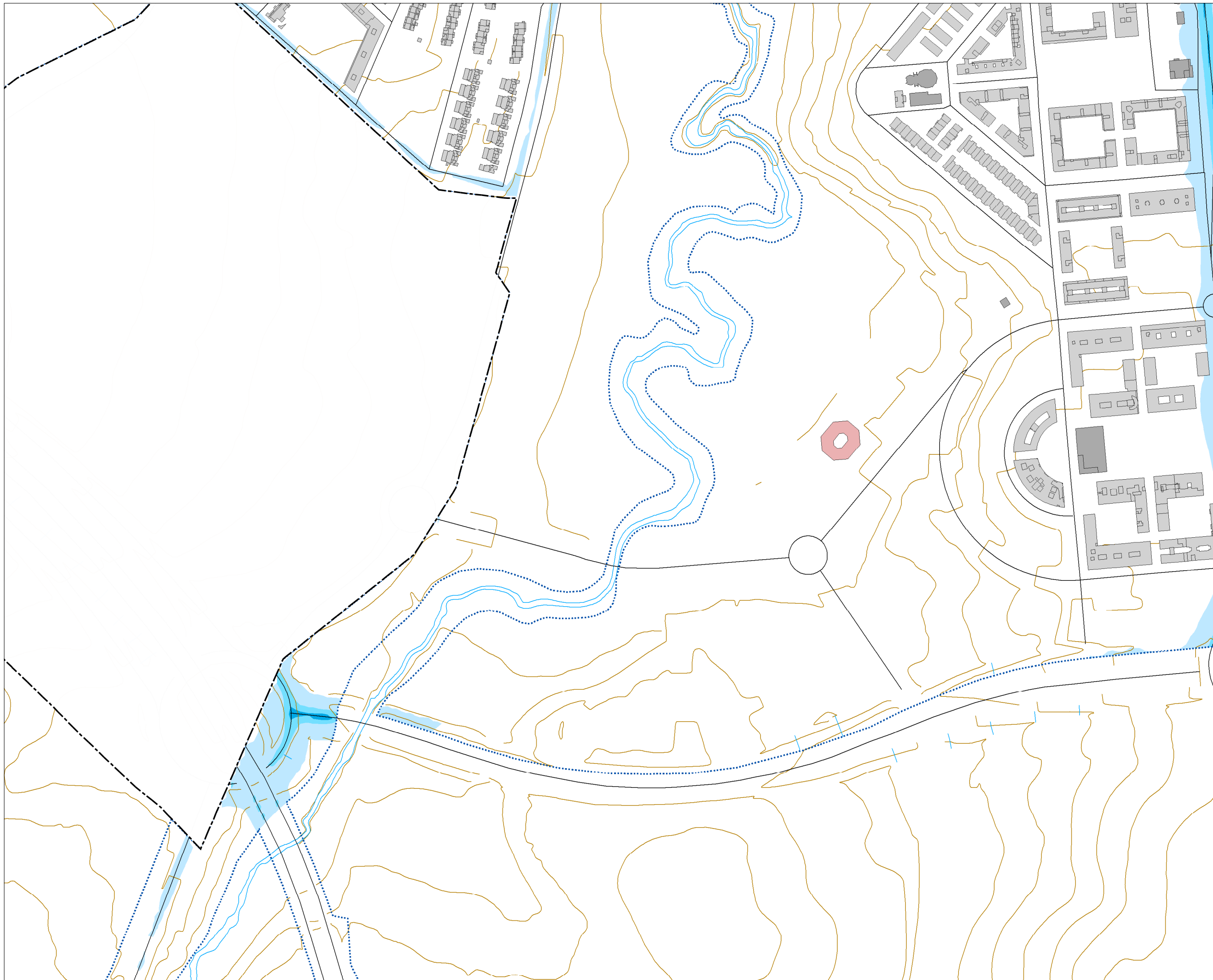


TIPOS DE EDIFICIOS

- Uso sanitario o docente
- Uso residencial
- Uso terciario
- Uso industrial
- Uso infraestructuras

ELEMENTOS CARTOGRÁFICOS

- Término municipal
- Área de estudio
- Curva de nivel
- Curso fluvial
- Carretera
- ++ Ferrocarril
- Zona verde
- Otros elementos



**MAPA ESTRATÉGICO
DE RUIDO DE
SALAMANCA**

SUPERACIÓN DE LOS OBJETIVOS
DE CALIDAD ACÚSTICA EN
FUNCIÓN DE LA ZONIFICACIÓN
ACÚSTICA (dBA)

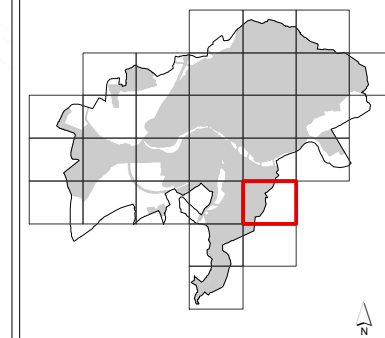
0-5	10-15
5-10	> 15

TIPOS DE EDIFICIOS

Useo sanitario o docente
Useo residencial
Useo terciario
Useo industrial
Useo infraestructuras

ELEMENTOS CARTOGRÁFICOS

Término municipal
Área de estudio
Curva de nivel
Curso fluvial
Carretera
Ferrocarril
Zona verde
Otros elementos

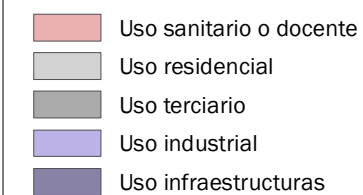


**MAPA ESTRATÉGICO
DE RUIDO DE
SALAMANCA**

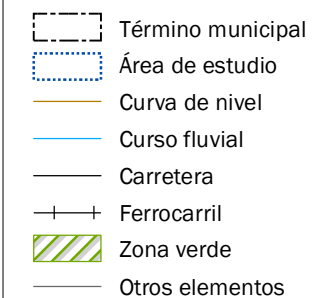
**SUPERACIÓN DE LOS OBJETIVOS
DE CALIDAD ACÚSTICA EN
FUNCIÓN DE LA ZONIFICACIÓN
ACÚSTICA (dBA)**

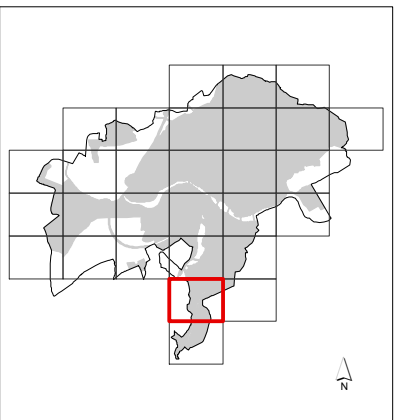
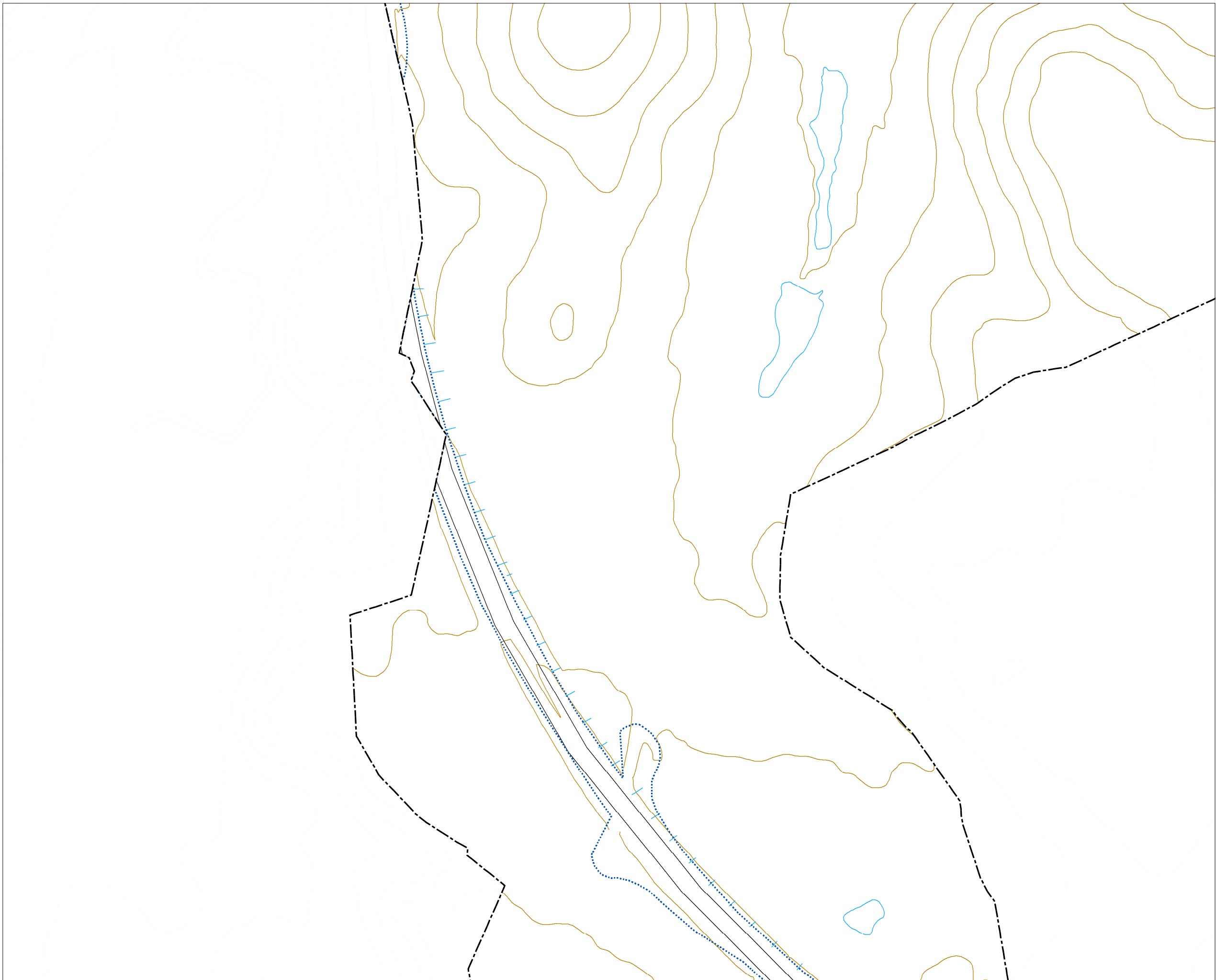


TIPOS DE EDIFICIOS



ELEMENTOS CARTOGRÁFICOS





**MAPA ESTRATÉGICO
DE RUIDO DE
SALAMANCA**

**SUPERACIÓN DE LOS OBJETIVOS
DE CALIDAD ACÚSTICA EN
FUNCIÓN DE LA ZONIFICACIÓN
ACÚSTICA (dBA)**

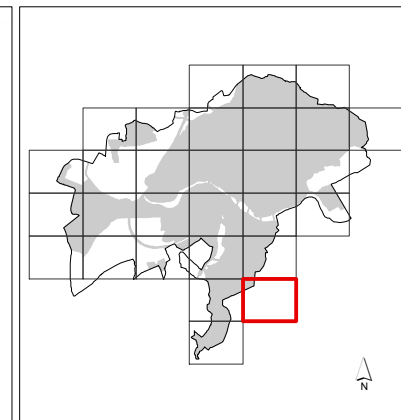
0-5	10-15
5-10	> 15

TIPOS DE EDIFICIOS

Useo sanitario o docente
Useo residencial
Useo terciario
Useo industrial
Useo infraestructuras





ELEMENTOS CARTOGRÁFICOS

Término municipal
Área de estudio
Curva de nivel
Curso fluvial
Carretera
Ferrocarril
Zona verde
Otros elementos








**MAPA ESTRATÉGICO
DE RUIDO DE
SALAMANCA**









**SUPERACIÓN DE LOS OBJETIVOS
DE CALIDAD ACÚSTICA EN
FUNCIÓN DE LA ZONIFICACIÓN
ACÚSTICA (dBA)**

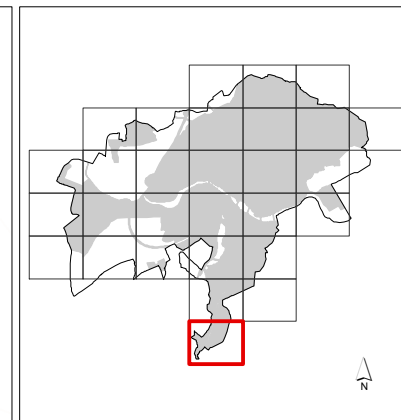
 0-5	 10-15
 5-10	 > 15

TIPOS DE EDIFICIOS

 Uso sanitario o docente
 Uso residencial
 Uso terciario
 Uso industrial
 Uso infraestructuras

ELEMENTOS CARTOGRÁFICOS

 Término municipal
 Área de estudio
 Curva de nivel
 Curso fluvial
 Carretera
 Ferrocarril
 Zona verde
 Otros elementos



MAPA ESTRATÉGICO DE RUIDO DE SALAMANCA

SUPERACIÓN DE LOS OBJETIVOS DE CALIDAD ACÚSTICA EN FUNCIÓN DE LA ZONIFICACIÓN ACÚSTICA (dBA)

0-5	10-15
5-10	> 15

TIPOS DE EDIFICIOS

Useo sanitario o docente
Useo residencial
Useo terciario
Useo industrial
Useo infraestructuras

ELEMENTOS CARTOGRÁFICOS

Término municipal
Área de estudio
Curva de nivel
Curso fluvial
Carretera
Ferrocarril
Zona verde
Otros elementos

