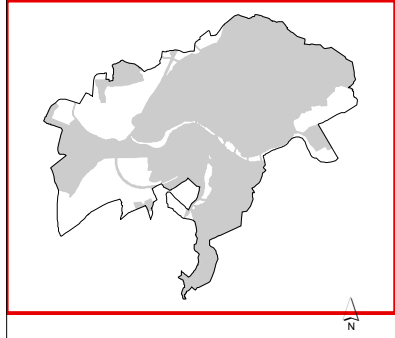
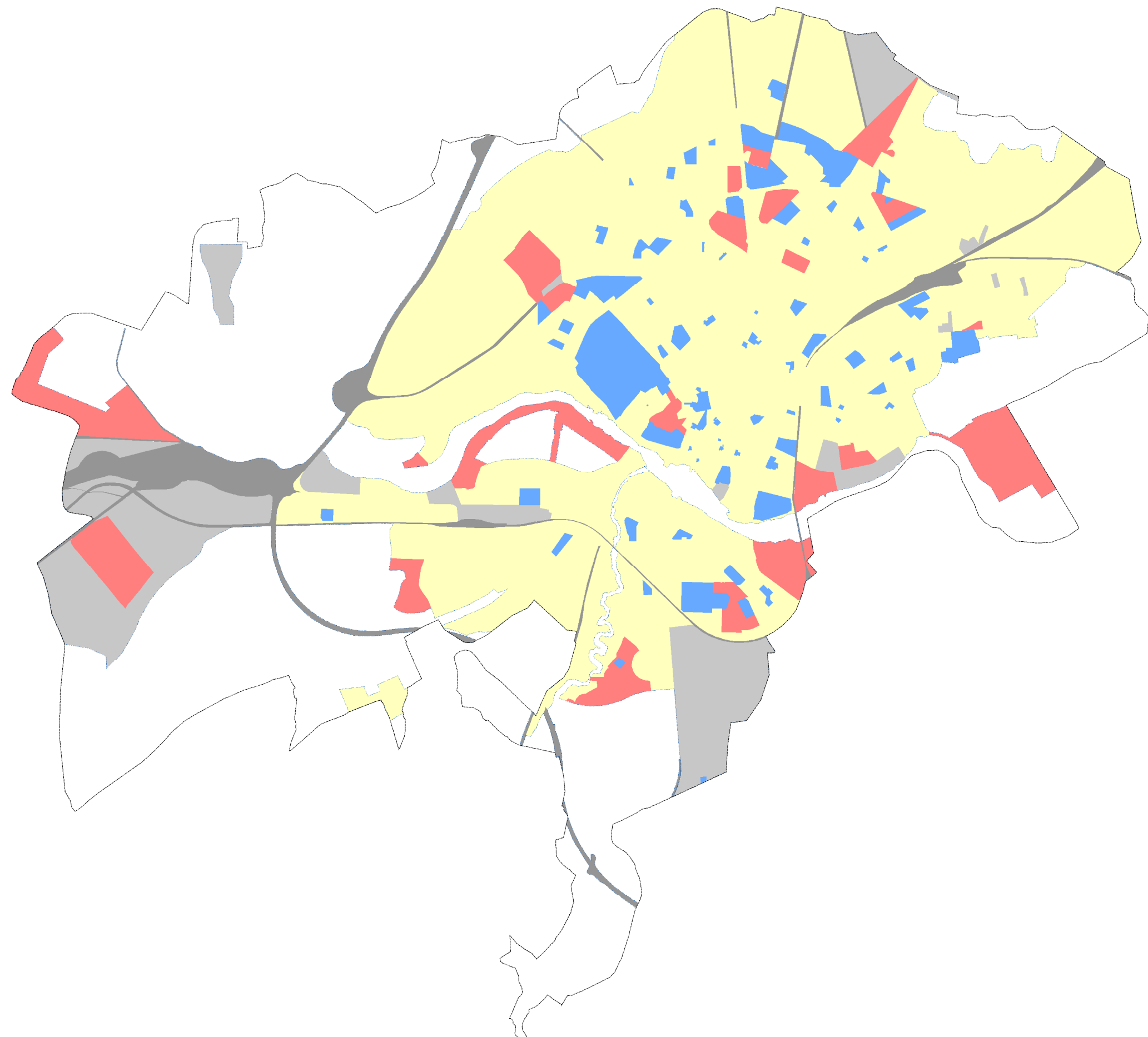




ACTUALIZACIÓN DEL MAPA ESTRATÉGICO DE RUIDO DE SALAMANCA 2019

MAPAS I ZONIFICACIÓN ACÚSTICA

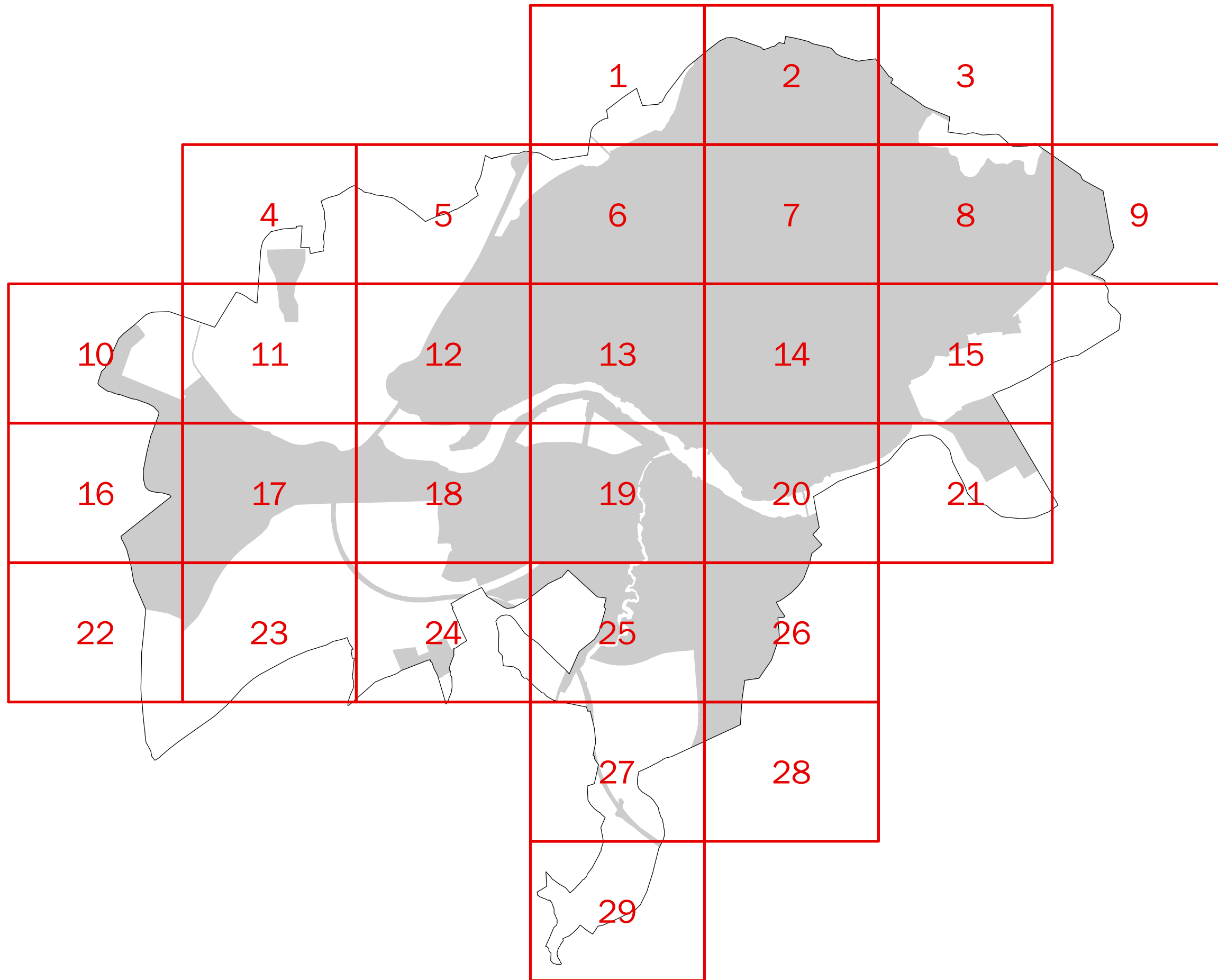




**MAPA ESTRATÉGICO
DE RUIDO DE
SALAMANCA**

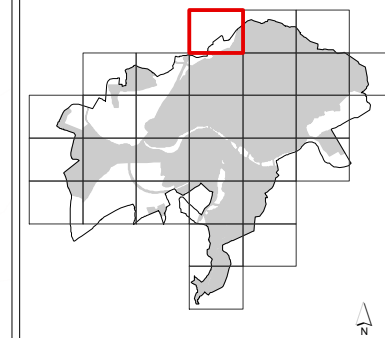
- ÁREAS ACÚSTICAS**
- Área de silencio (sanitario, docente, etc)
Tipo 1 / Tipo e (*)
 - Área levemente ruidosa (residencial, hospedaje)
Tipo 2 / Tipo a (*)
 - Área tolerablemente ruidosa (oficinas, comercial, deportivo)
Tipo 3 / Tipo d (*)
 - Área tolerablemente ruidosa (recreativo, espectáculos)
Tipo 3 / Tipo c (*)
 - Área ruidosa (industrial)
Tipo 4 / Tipo b (*)
 - Área especialmente ruidosa (infraestructuras de transporte)
Tipo 5 / Tipo f (*)

(*) Ley 5/2009, de 4 de junio, del Ruido de Castilla y León (Tipos 1 - 5)
Real Decreto 1367/2007, de 19 de octubre (Tipos a - g)



MAPA ESTRATÉGICO
DE RUIDO DE
SALAMANCA

- MINUTA DE DISTRIBUCIÓN
- Hojas representadas
 - Hojas no representadas
 - Término municipal
 - Área de estudio



MAPA ESTRATÉGICO DE RUIDO DE SALAMANCA

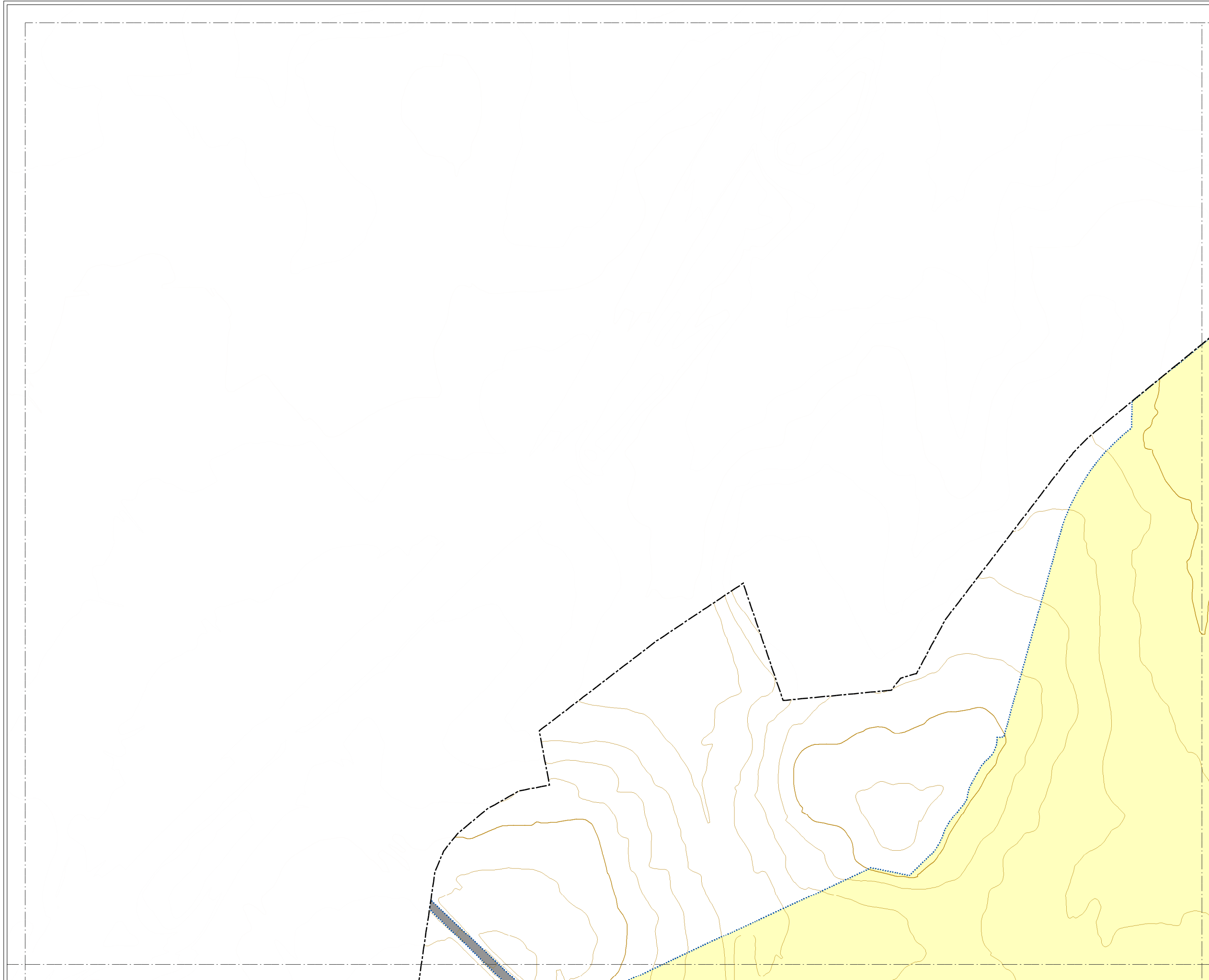
ÁREAS ACÚSTICAS

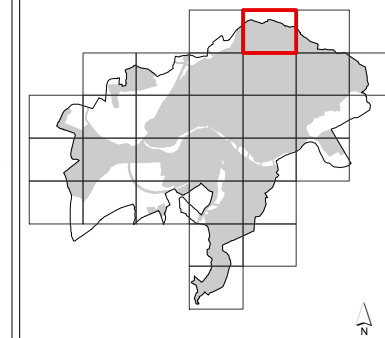
- Área de silencio (sanitario, docente, etc)
Tipo 1 / Tipo e (*)
- Área levemente ruidosa (residencial, hospedaje)
Tipo 2 / Tipo a (*)
- Área tolerablemente ruidosa (oficinas, comercial, deportivo)
Tipo 3 / Tipo d (*)
- Área tolerablemente ruidosa (recreativo, espectáculos)
Tipo 3 / Tipo c (*)
- Área ruidosa (industrial)
Tipo 4 / Tipo b (*)
- Área especialmente ruidosa (infraestructuras de transporte)
Tipo 5 / Tipo f (*)

(*) Ley 5/2009, de 4 de junio, del Ruido de Castilla y León (Tipos 1 - 5)
Real Decreto 1367/2007, de 19 de octubre (Tipos a - g)

ELEMENTOS CARTOGRÁFICOS

- Término municipal
- Área de estudio
- Curva de nivel
- Curso fluvial
- Carretera
- ++ Ferrocarril
- Zona verde
- Otros elementos





MAPA ESTRATÉGICO DE RUIDO DE SALAMANCA

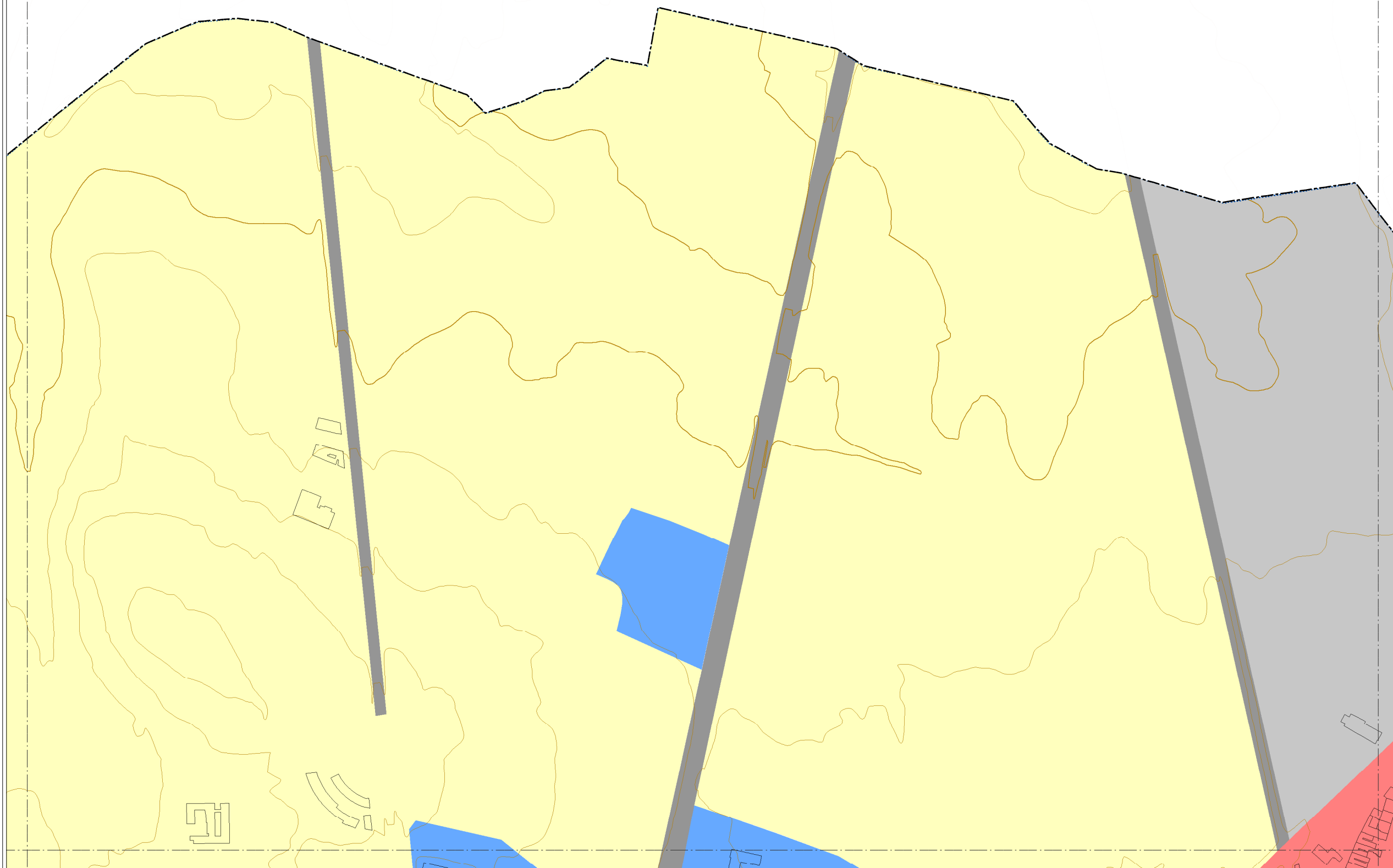
ÁREAS ACÚSTICAS

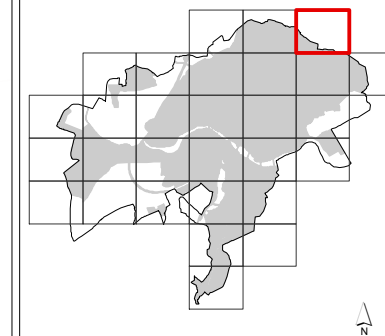
- Área de silencio (sanitario, docente, etc)
Tipo 1 / Tipo e (*)
- Área levemente ruidosa (residencial, hospedaje)
Tipo 2 / Tipo a (*)
- Área tolerablemente ruidosa (oficinas, comercial, deportivo)
Tipo 3 / Tipo d (*)
- Área tolerablemente ruidosa (recreativo, espectáculos)
Tipo 3 / Tipo c (*)
- Área ruidosa (industrial)
Tipo 4 / Tipo b (*)
- Área especialmente ruidosa (infraestructuras de transporte)
Tipo 5 / Tipo f (*)

(*) Ley 5/2009, de 4 de junio, del Ruido de Castilla y León (Tipos 1 - 5)
Real Decreto 1367/2007, de 19 de octubre (Tipos a - g)

ELEMENTOS CARTOGRÁFICOS

- Término municipal
- Área de estudio
- Curva de nivel
- Curso fluvial
- Carretera
- + Ferrocarril
- Zona verde
- Otros elementos





MAPA ESTRATÉGICO DE RUIDO DE SALAMANCA

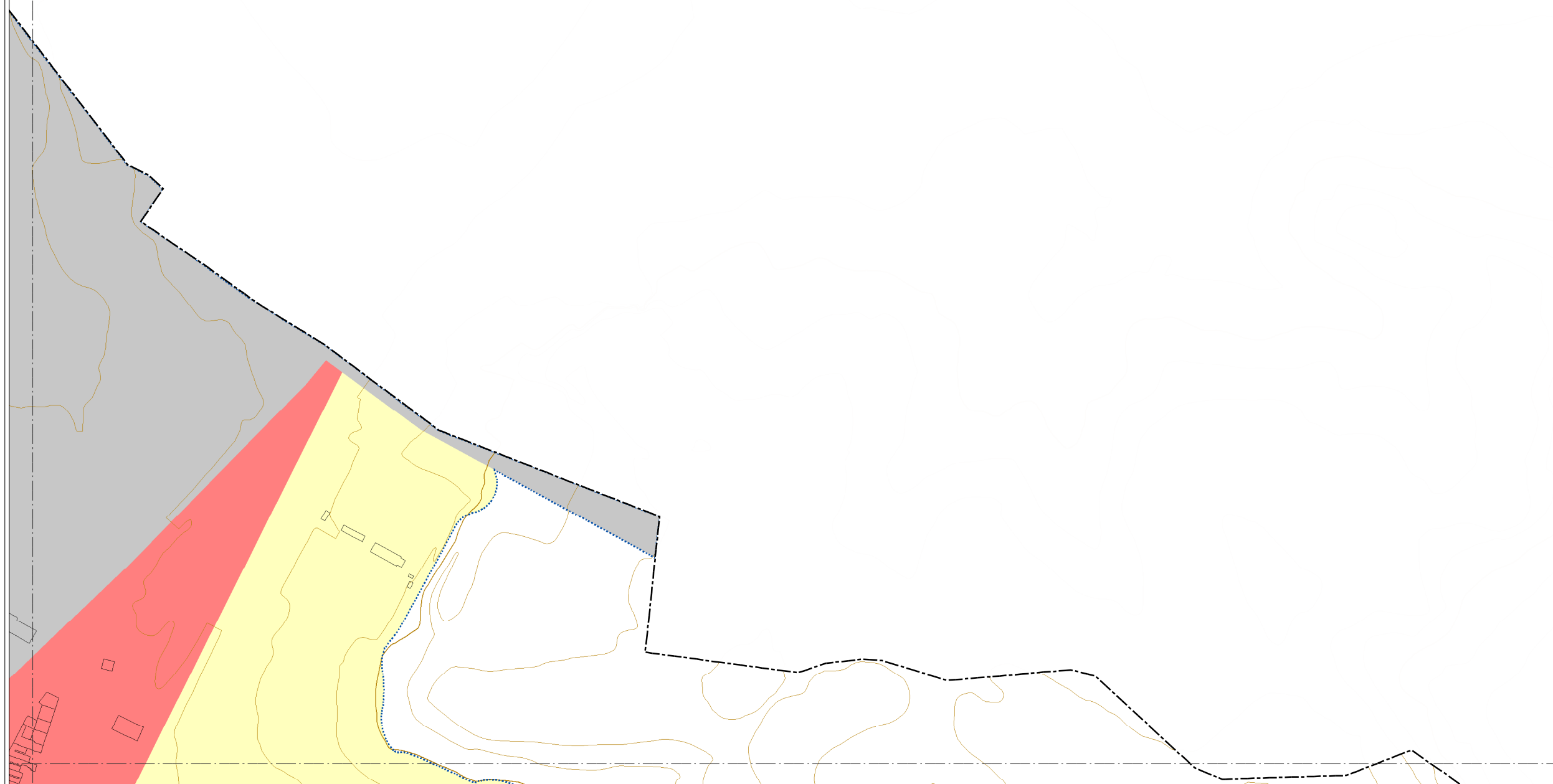
ÁREAS ACÚSTICAS

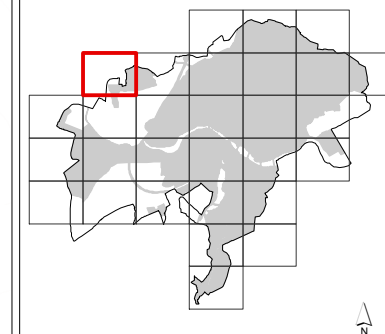
- Área de silencio (sanitario, docente, etc)
Tipo 1 / Tipo e (*)
- Área levemente ruidosa (residencial, hospedaje)
Tipo 2 / Tipo a (*)
- Área tolerablemente ruidosa (oficinas, comercial, deportivo)
Tipo 3 / Tipo d (*)
- Área tolerablemente ruidosa (recreativo, espectáculos)
Tipo 3 / Tipo c (*)
- Área ruidosa (industrial)
Tipo 4 / Tipo b (*)
- Área especialmente ruidosa (infraestructuras de transporte)
Tipo 5 / Tipo f (*)

(*) Ley 5/2009, de 4 de junio, del Ruido de Castilla y León (Tipos 1 - 5)
Real Decreto 1367/2007, de 19 de octubre (Tipos a - g)

ELEMENTOS CARTOGRÁFICOS







- Término municipal
- Área de estudio
- Curva de nivel
- Curso fluvial
- Carretera
- ++ Ferrocarril
- Zona verde
- Otros elementos













MAPA ESTRATÉGICO DE RUIDO DE SALAMANCA

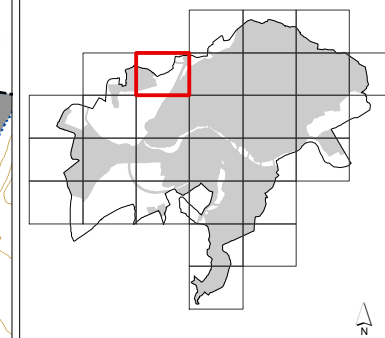
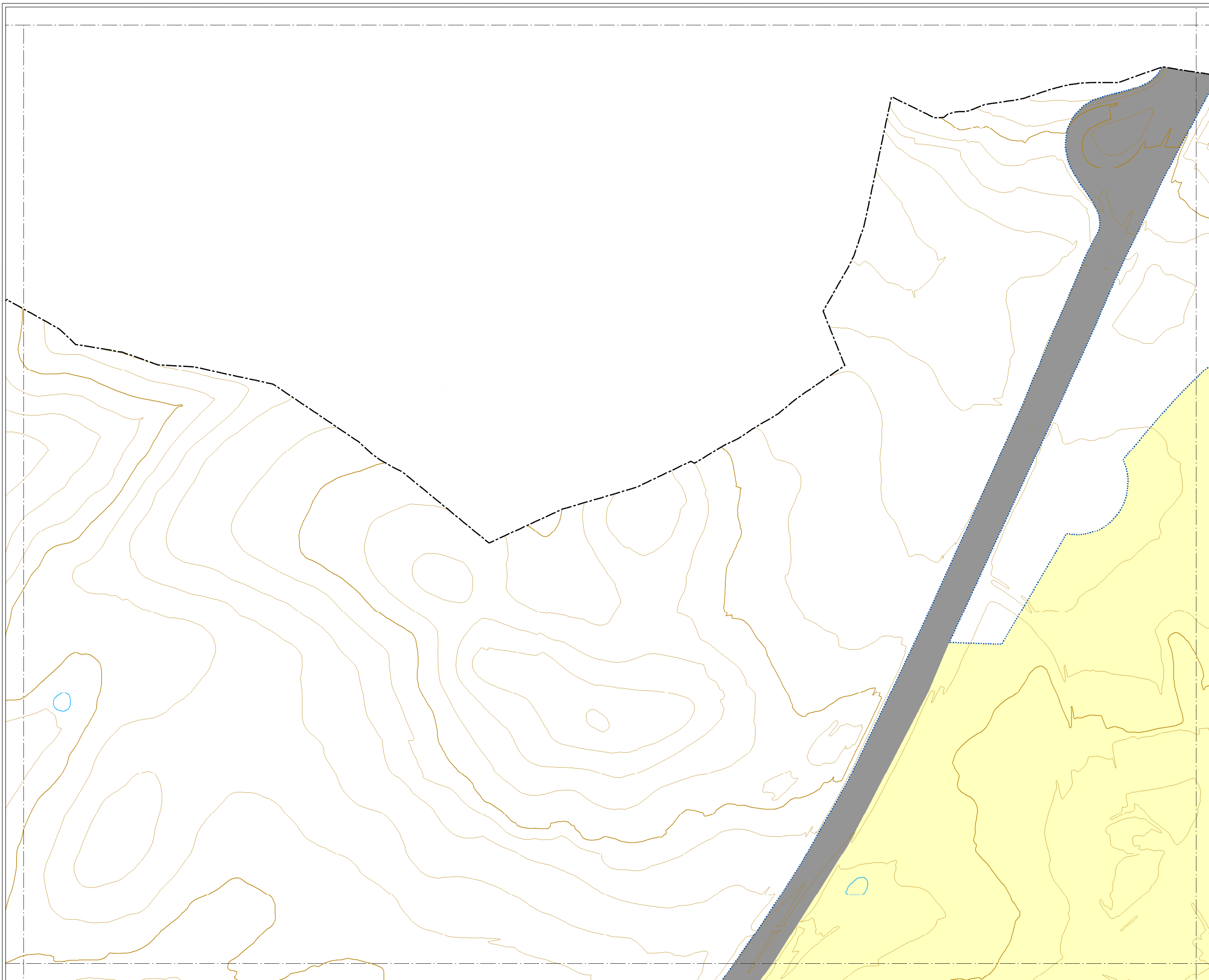
ÁREAS ACÚSTICAS

-  Área de silencio (sanitario, docente, etc)
Tipo 1 / Tipo e (*)
-  Área levemente ruidosa (residencial, hospedaje)
Tipo 2 / Tipo a (*)
-  Área tolerablemente ruidosa (oficinas, comercial, deportivo)
Tipo 3 / Tipo d (*)
-  Área tolerablemente ruidosa (recreativo, espectáculos)
Tipo 3 / Tipo c (*)
-  Área ruidosa (industrial)
Tipo 4 / Tipo b (*)
-  Área especialmente ruidosa (infraestructuras de transporte)
Tipo 5 / Tipo f (*)

(*) Ley 5/2009, de 4 de junio, del Ruido de Castilla y León (Tipos 1 - 5)
Real Decreto 1367/2007, de 19 de octubre (Tipos a - g)

ELEMENTOS CARTOGRÁFICOS

-  Término municipal
-  Área de estudio
-  Curva de nivel
-  Curso fluvial
-  Carretera
-  Ferrocarril
-  Zona verde
-  Otros elementos



**MAPA ESTRATÉGICO
DE RUIDO DE
SALAMANCA**

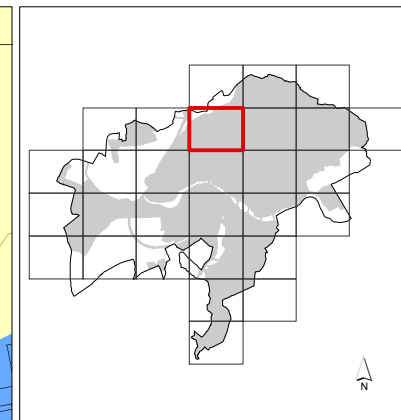
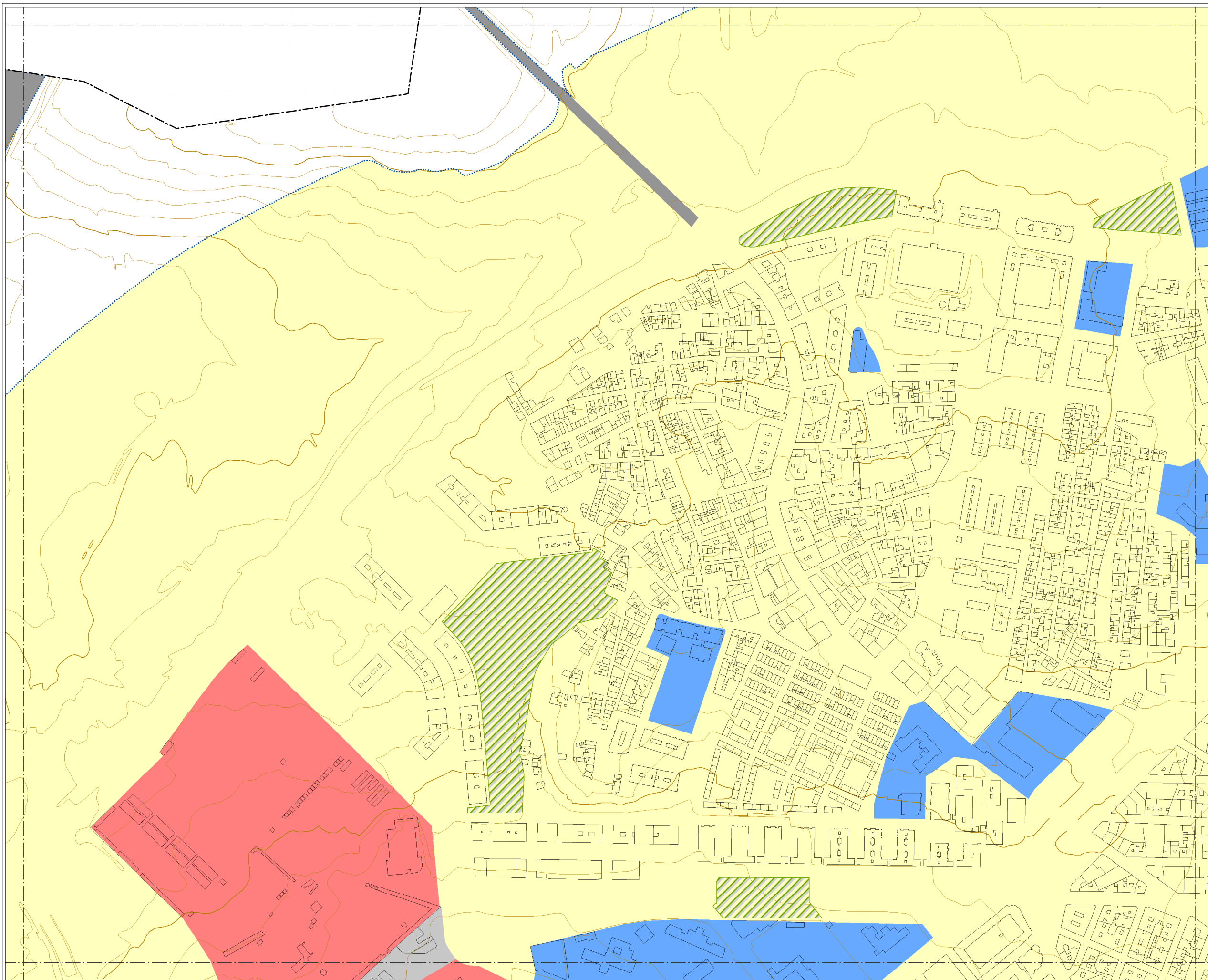
ÁREAS ACÚSTICAS

- Área de silencio (sanitario, docente, etc)
Tipo 1 / Tipo e (*)
- Área levemente ruidosa (residencial, hospedaje)
Tipo 2 / Tipo a (*)
- Área tolerablemente ruidosa (oficinas, comercial, deportivo)
Tipo 3 / Tipo d (*)
- Área tolerablemente ruidosa (recreativo, espectáculos)
Tipo 3 / Tipo c (*)
- Área ruidosa (industrial)
Tipo 4 / Tipo b (*)
- Área especialmente ruidosa (infraestructuras de transporte)
Tipo 5 / Tipo f (*)

(*) Ley 5/2009, de 4 de junio, del Ruido de Castilla y León (Tipos 1 - 5)
Real Decreto 1367/2007, de 19 de octubre (Tipos a - g)

ELEMENTOS CARTOGRÁFICOS

- Término municipal
- Área de estudio
- Curva de nivel
- Curso fluvial
- Carretera
- + Ferrocarril
- Zona verde
- Otros elementos



**MAPA ESTRATÉGICO
DE RUIDO DE
SALAMANCA**

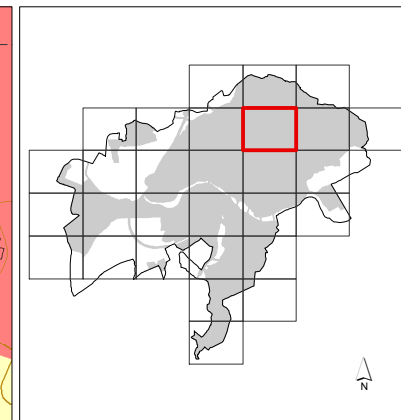
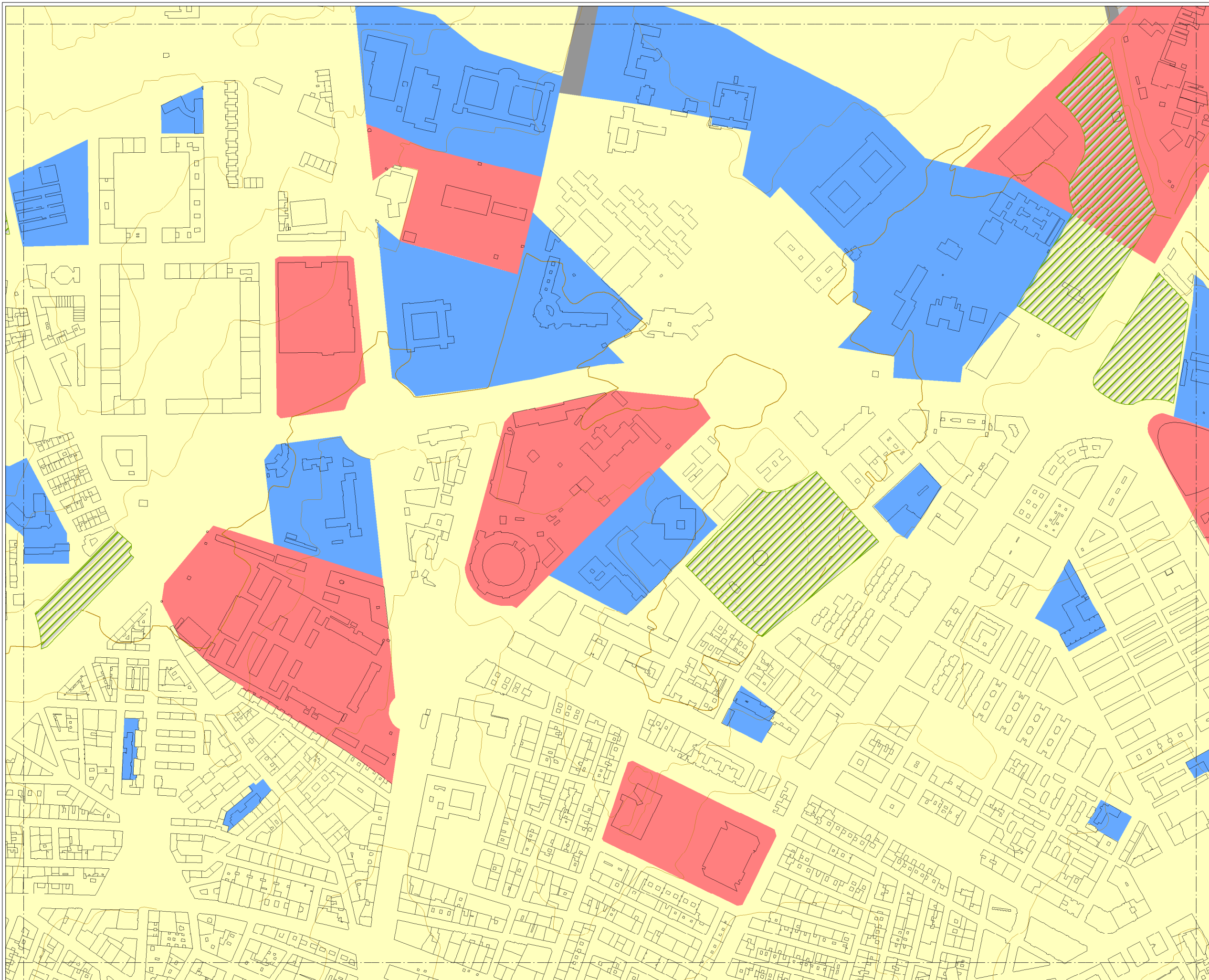
ÁREAS ACÚSTICAS

- Área de silencio
(sanitario, docente, etc)
Tipo 1 / Tipo e (*)
- Área levemente ruidosa
(residencial, hospedaje)
Tipo 2 / Tipo a (*)
- Área tolerablemente ruidosa
(oficinas, comercial, deportivo)
Tipo 3 / Tipo d (*)
- Área tolerablemente ruidosa
(recreativo, espectáculos)
Tipo 3 / Tipo c (*)
- Área ruidosa
(industrial)
Tipo 4 / Tipo b (*)
- Área especialmente ruidosa
(infraestructuras de transporte)
Tipo 5 / Tipo f (*)

(*) Ley 5/2009, de 4 de junio, del Ruido de Castilla y León (Tipos 1 - 5)
Real Decreto 1367/2007, de 19 de octubre (Tipos a - g)

ELEMENTOS CARTOGRÁFICOS

- Término municipal
- Área de estudio
- Curva de nivel
- Curso fluvial
- Carretera
- + Ferrocarril
- Zona verde
- Otros elementos



**MAPA ESTRATÉGICO
DE RUIDO DE
SALAMANCA**

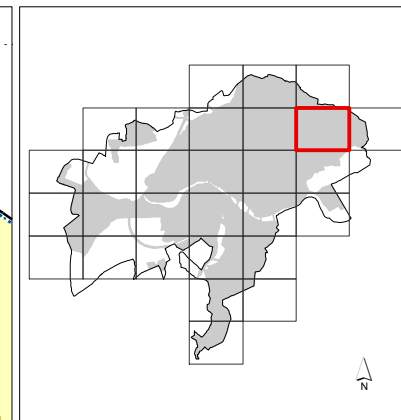
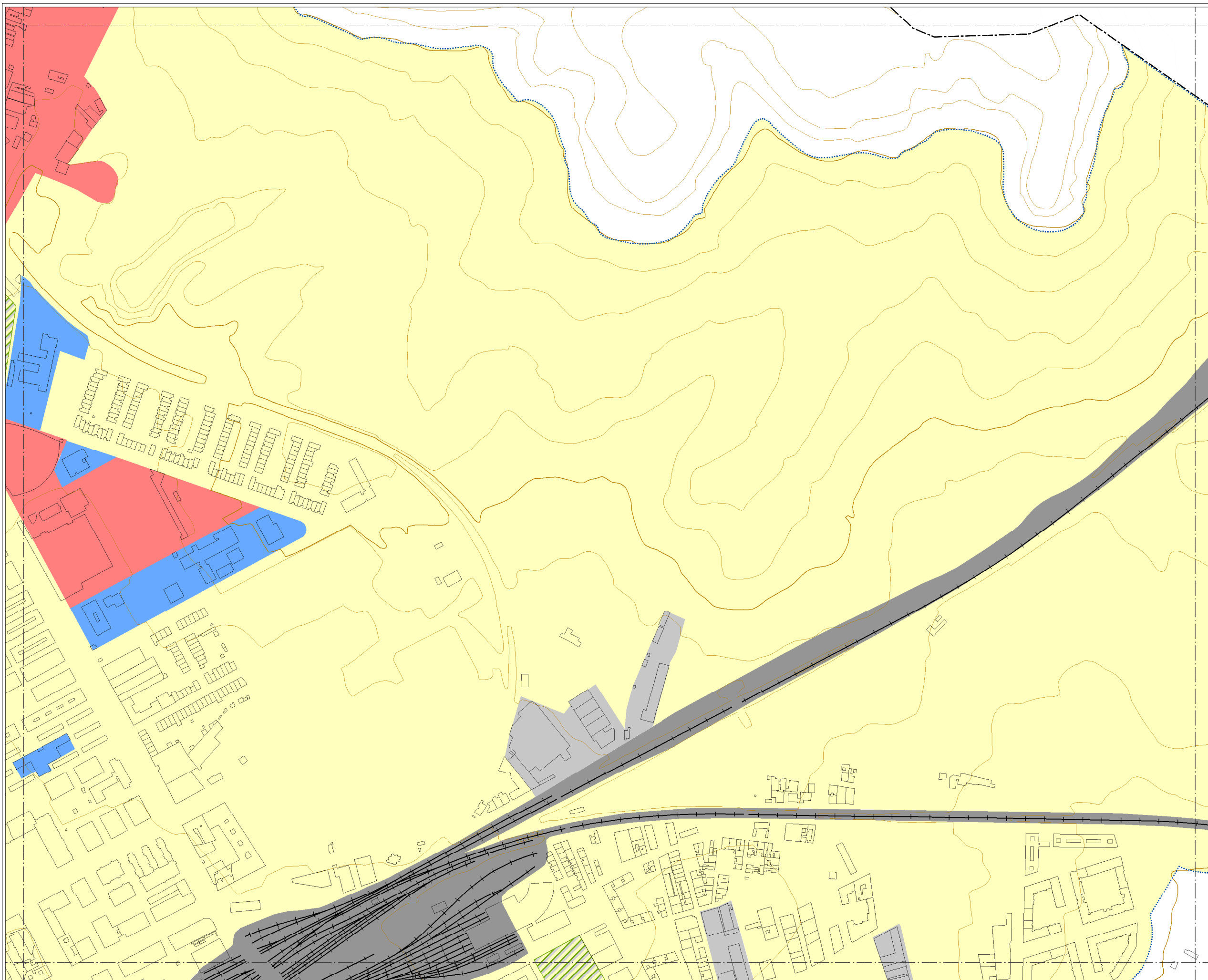
ÁREAS ACÚSTICAS

- Área de silencio (sanitario, docente, etc)
Tipo 1 / Tipo e (*)
- Área levemente ruidosa (residencial, hospedaje)
Tipo 2 / Tipo a (*)
- Área tolerablemente ruidosa (oficinas, comercial, deportivo)
Tipo 3 / Tipo d (*)
- Área tolerablemente ruidosa (recreativo, espectáculos)
Tipo 3 / Tipo c (*)
- Área ruidosa (industrial)
Tipo 4 / Tipo b (*)
- Área especialmente ruidosa (infraestructuras de transporte)
Tipo 5 / Tipo f (*)

(*) Ley 5/2009, de 4 de junio, del Ruido de Castilla y León (Tipos 1 - 5)
Real Decreto 1367/2007, de 19 de octubre (Tipos a - g)

ELEMENTOS CARTOGRÁFICOS

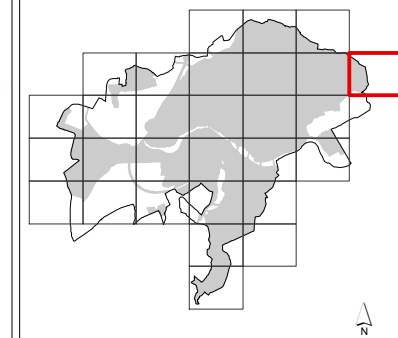
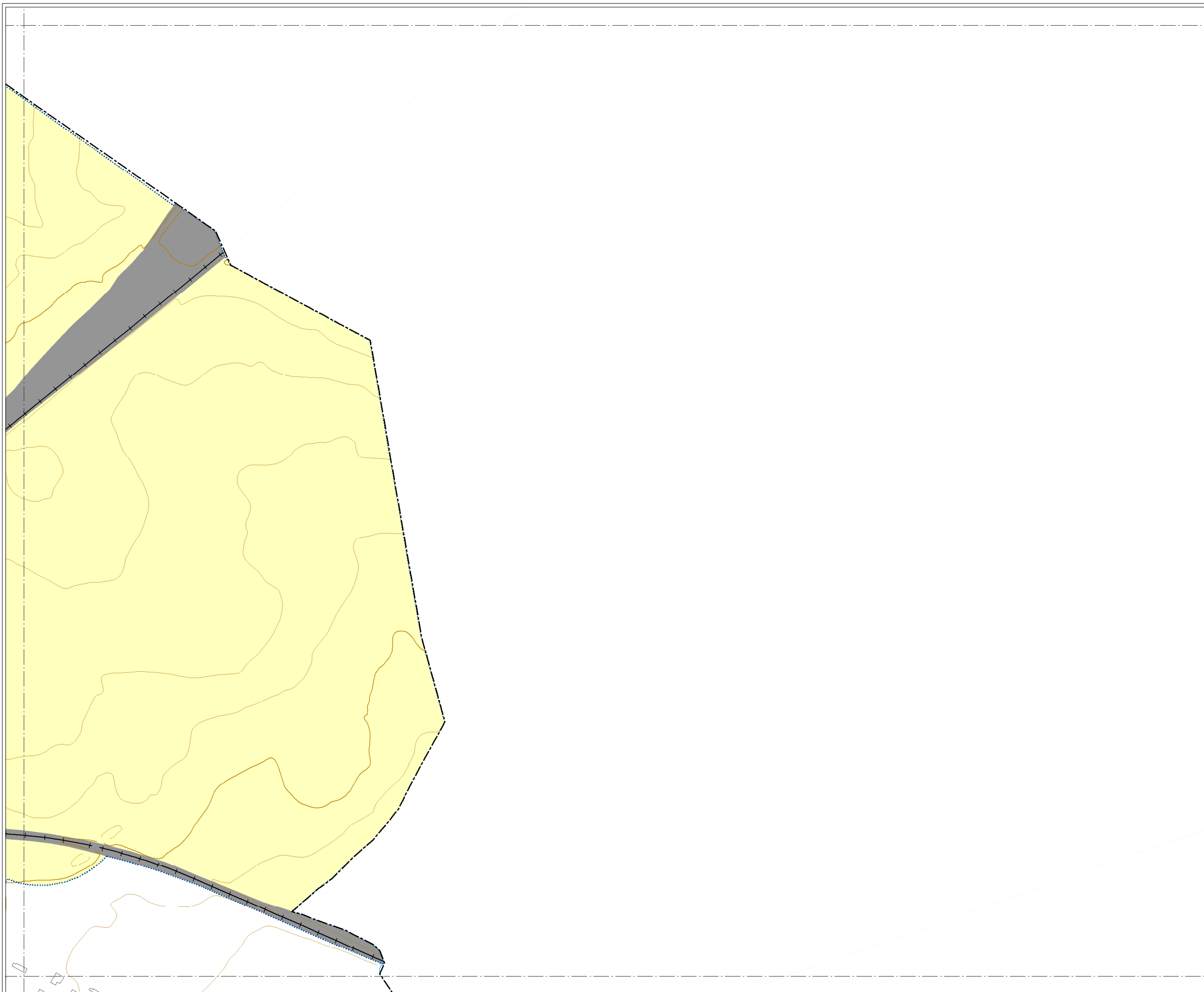
- Término municipal
- Área de estudio
- Curva de nivel
- Curso fluvial
- Carretera
- + Ferrocarril
- Zona verde
- Otros elementos



MAPA ESTRATÉGICO DE RUIDO DE SALAMANCA

- ÁREAS ACÚSTICAS**
- Área de silencio (sanitario, docente, etc) Tipo 1 / Tipo e (*)
 - Área levemente ruidosa (residencial, hospedaje) Tipo 2 / Tipo a (*)
 - Área tolerablemente ruidosa (oficinas, comercial, deportivo) Tipo 3 / Tipo d (*)
 - Área tolerablemente ruidosa (recreativo, espectáculos) Tipo 3 / Tipo c (*)
 - Área ruidosa (industrial) Tipo 4 / Tipo b (*)
 - Área especialmente ruidosa (infraestructuras de transporte) Tipo 5 / Tipo f (*)
- (*) Ley 5/2009, de 4 de junio, del Ruido de Castilla y León (Tipos 1 - 5)
Real Decreto 1367/2007, de 19 de octubre (Tipos a - g)

- ELEMENTOS CARTOGRÁFICOS**
- Término municipal
 - Área de estudio
 - Curva de nivel
 - Curso fluvial
 - Carretera
 - + Ferrocarril
 - Zona verde
 - Otros elementos



**MAPA ESTRATÉGICO
DE RUIDO DE
SALAMANCA**

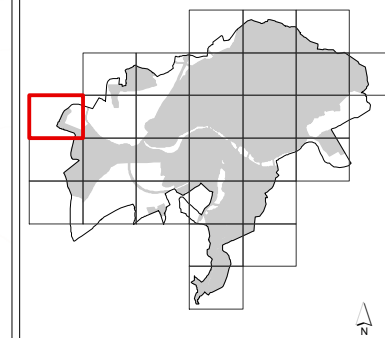
ÁREAS ACÚSTICAS

- Área de silencio
(sanitario, docente, etc)
Tipo 1 / Tipo e (*)
- Área levemente ruidosa
(residencial, hospedaje)
Tipo 2 / Tipo a (*)
- Área tolerablemente ruidosa
(oficinas, comercial, deportivo)
Tipo 3 / Tipo d (*)
- Área tolerablemente ruidosa
(recreativo, espectáculos)
Tipo 3 / Tipo c (*)
- Área ruidosa
(industrial)
Tipo 4 / Tipo b (*)
- Área especialmente ruidosa
(infraestructuras de transporte)
Tipo 5 / Tipo f (*)

(*) Ley 5/2009, de 4 de junio, del Ruido de Castilla y León (Tipos 1 - 5)
Real Decreto 1367/2007, de 19 de octubre (Tipos a - g)

ELEMENTOS CARTOGRÁFICOS

- Término municipal
- Área de estudio
- Curva de nivel
- Curso fluvial
- Carretera
- ++ Ferrocarril
- Zona verde
- Otros elementos

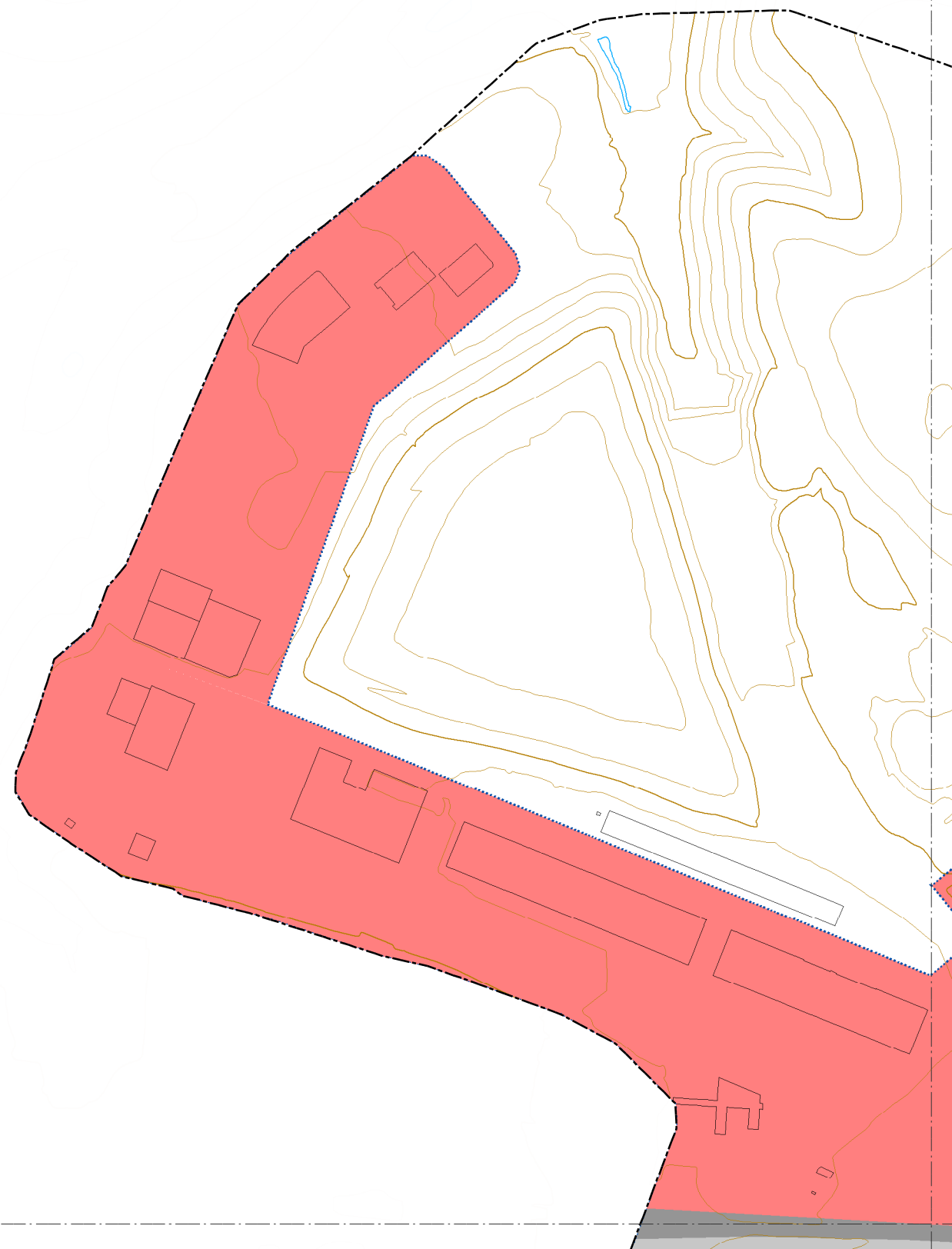


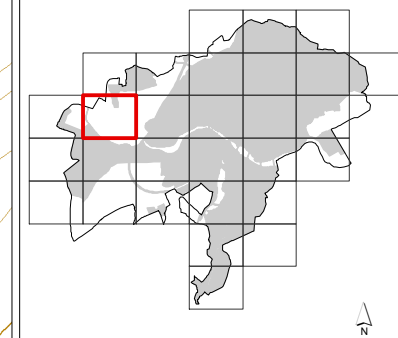
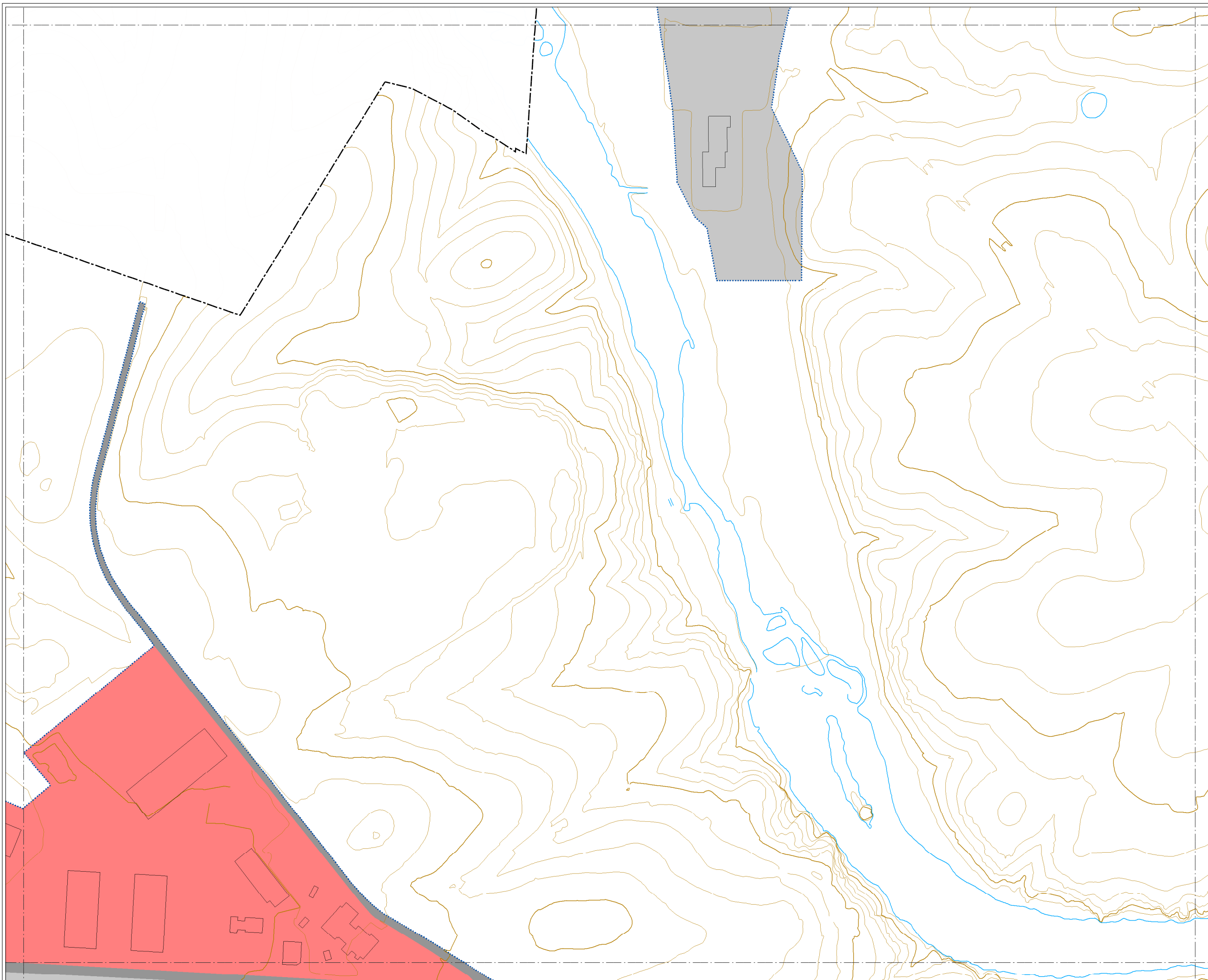
MAPA ESTRATÉGICO DE RUIDO DE SALAMANCA

- ÁREAS ACÚSTICAS**
- Área de silencio (sanitario, docente, etc)
Tipo 1 / Tipo e (*)
 - Área levemente ruidosa (residencial, hospedaje)
Tipo 2 / Tipo a (*)
 - Área tolerablemente ruidosa (oficinas, comercial, deportivo)
Tipo 3 / Tipo d (*)
 - Área tolerablemente ruidosa (recreativo, espectáculos)
Tipo 3 / Tipo c (*)
 - Área ruidosa (industrial)
Tipo 4 / Tipo b (*)
 - Área especialmente ruidosa (infraestructuras de transporte)
Tipo 5 / Tipo f (*)

(*) Ley 5/2009, de 4 de junio, del Ruido de Castilla y León (Tipos 1 - 5)
Real Decreto 1367/2007, de 19 de octubre (Tipos a - g)

- ELEMENTOS CARTOGRÁFICOS**
- Término municipal
 - Área de estudio
 - Curva de nivel
 - Curso fluvial
 - Carretera
 - Ferrocarril
 - Zona verde
 - Otros elementos





**MAPA ESTRATÉGICO
DE RUIDO DE
SALAMANCA**

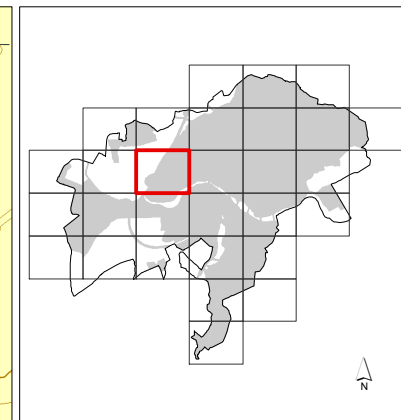
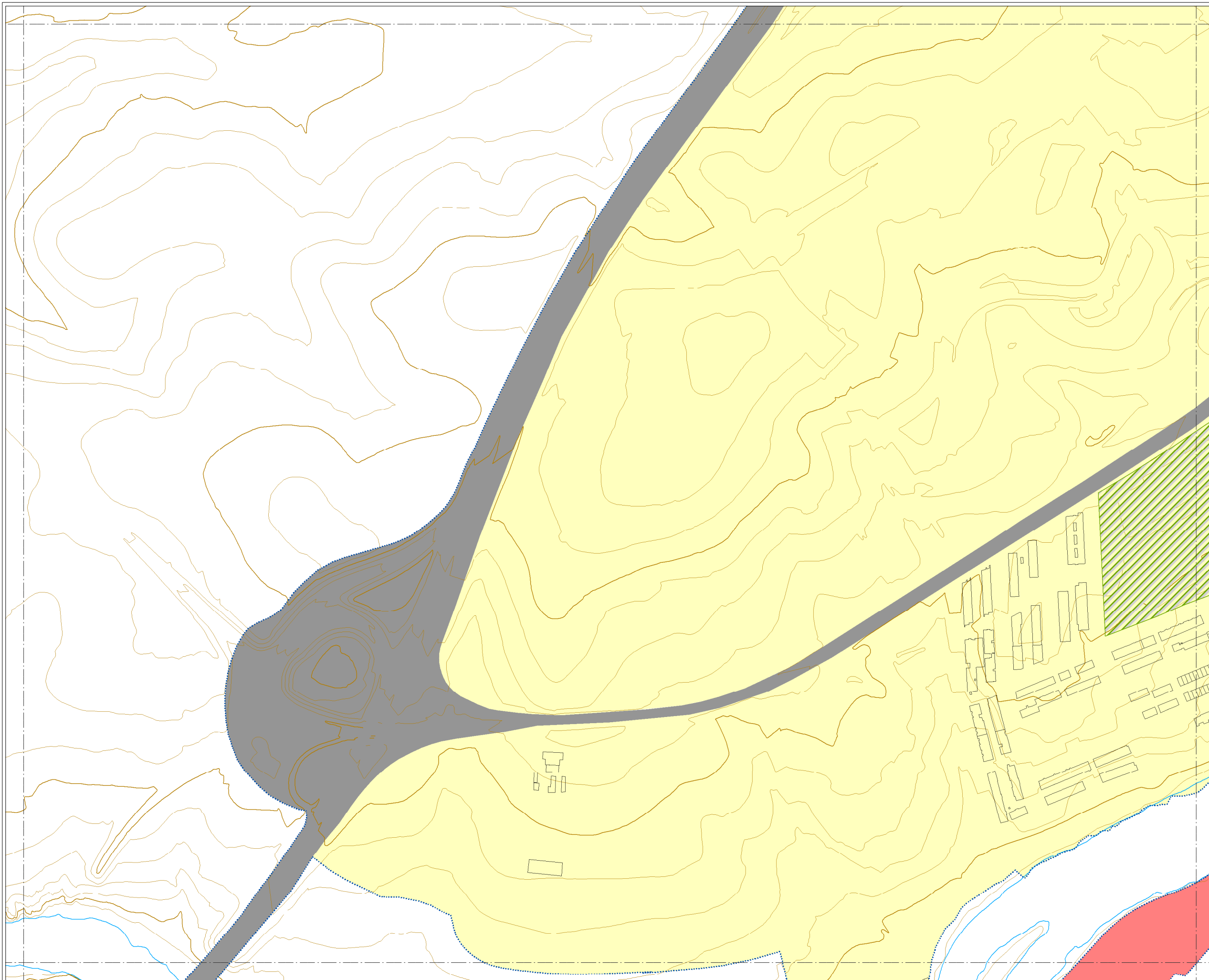
ÁREAS ACÚSTICAS

- Área de silencio
(sanitario, docente, etc)
Tipo 1 / Tipo e (*)
- Área levemente ruidosa
(residencial, hospedaje)
Tipo 2 / Tipo a (*)
- Área tolerablemente ruidosa
(oficinas, comercial, deportivo)
Tipo 3 / Tipo d (*)
- Área tolerablemente ruidosa
(recreativo, espectáculos)
Tipo 3 / Tipo c (*)
- Área ruidosa
(industrial)
Tipo 4 / Tipo b (*)
- Área especialmente ruidosa
(infraestructuras de transporte)
Tipo 5 / Tipo f (*)

(*) Ley 5/2009, de 4 de junio, del Ruido de Castilla y León (Tipos 1 - 5)
Real Decreto 1367/2007, de 19 de octubre (Tipos a - g)

ELEMENTOS CARTOGRÁFICOS

- Término municipal
- Área de estudio
- Curva de nivel
- Curso fluvial
- Carretera
- + Ferrocarril
- Zona verde
- Otros elementos

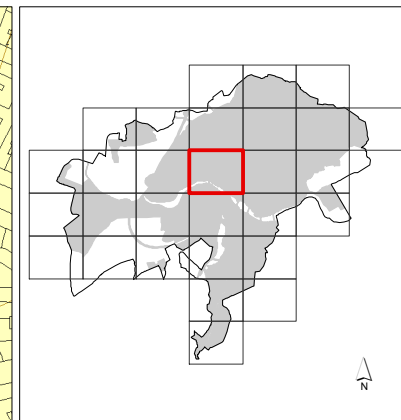
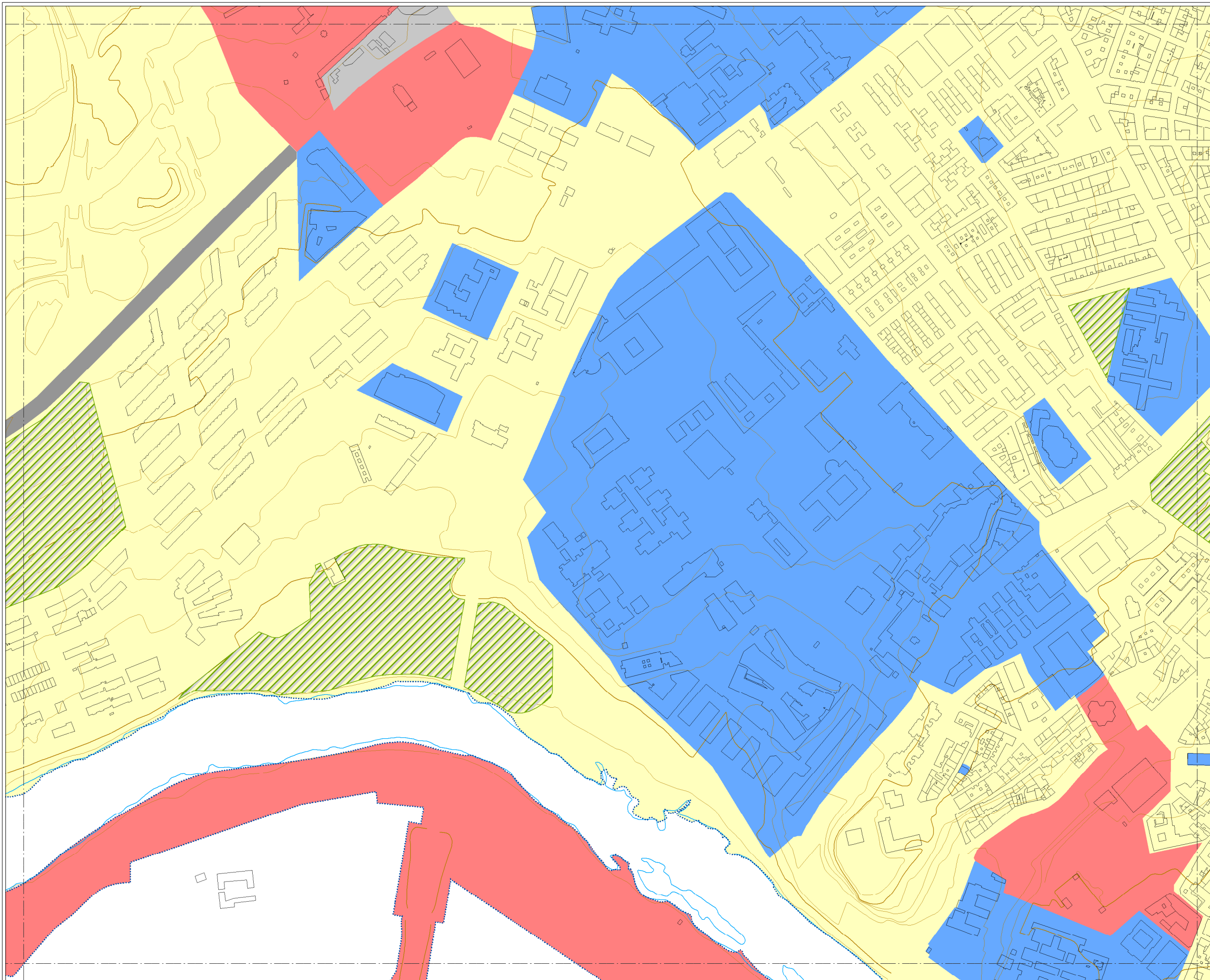


MAPA ESTRATÉGICO DE RUIDO DE SALAMANCA

- ÁREAS ACÚSTICAS**
- Área de silencio (sanitario, docente, etc)
Tipo 1 / Tipo e (*)
 - Área levemente ruidosa (residencial, hospedaje)
Tipo 2 / Tipo a (*)
 - Área tolerablemente ruidosa (oficinas, comercial, deportivo)
Tipo 3 / Tipo d (*)
 - Área tolerablemente ruidosa (recreativo, espectáculos)
Tipo 3 / Tipo c (*)
 - Área ruidosa (industrial)
Tipo 4 / Tipo b (*)
 - Área especialmente ruidosa (infraestructuras de transporte)
Tipo 5 / Tipo f (*)

(*) Ley 5/2009, de 4 de junio, del Ruido de Castilla y León (Tipos 1 - 5)
Real Decreto 1367/2007, de 19 de octubre (Tipos a - g)

- ELEMENTOS CARTOGRÁFICOS**
- Término municipal
 - Área de estudio
 - Curva de nivel
 - Curso fluvial
 - Carretera
 - + Ferrocarril
 - Zona verde
 - Otros elementos



**MAPA ESTRATÉGICO
DE RUIDO DE
SALAMANCA**

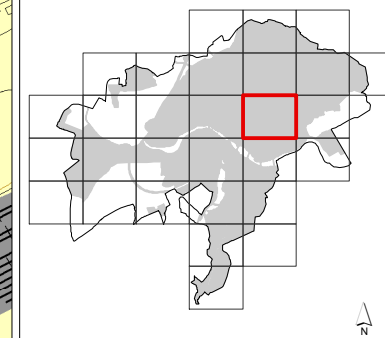
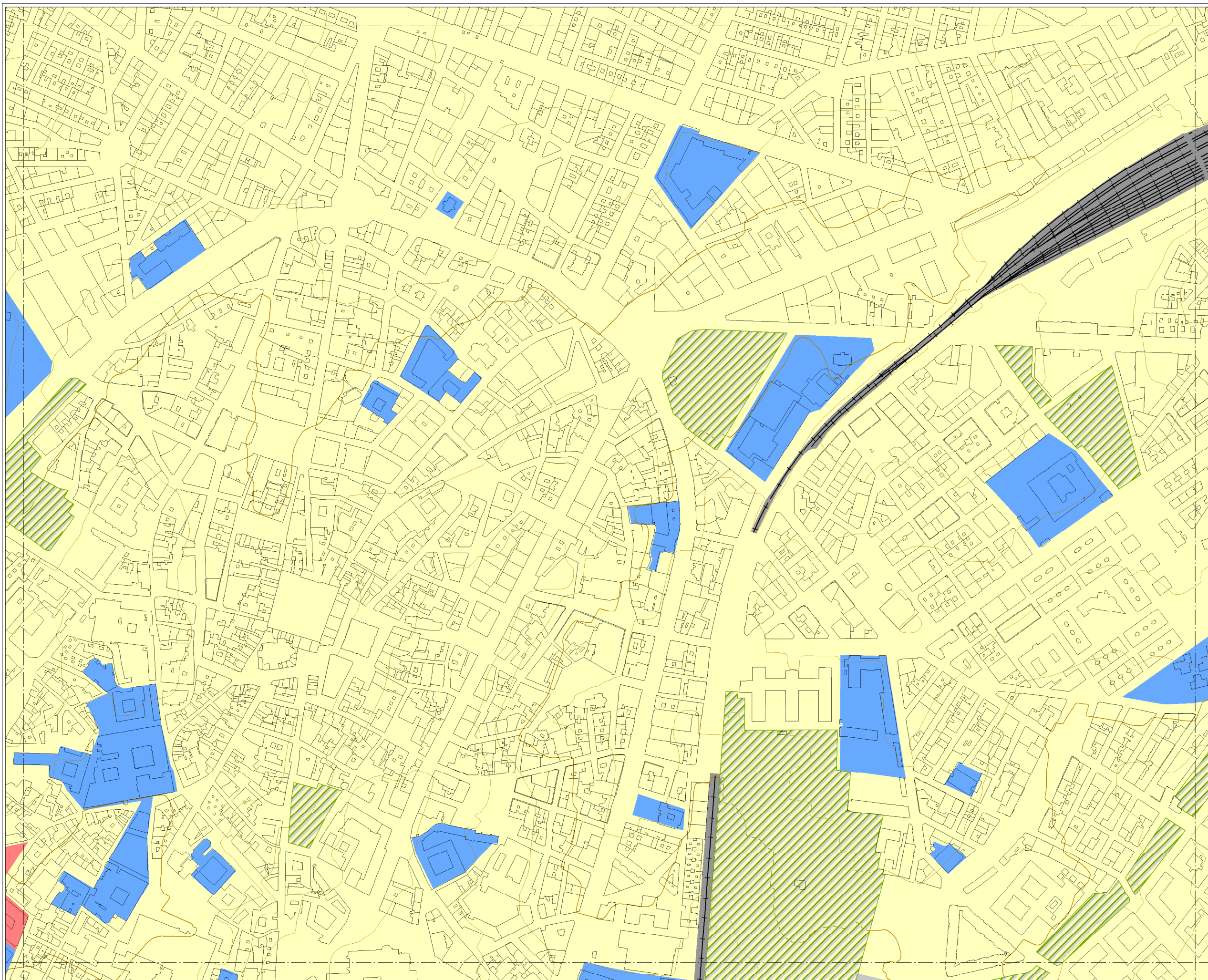
ÁREAS ACÚSTICAS

- Área de silencio
(sanitario, docente, etc)
Tipo 1 / Tipo e (*)
- Área levemente ruidosa
(residencial, hospedaje)
Tipo 2 / Tipo a (*)
- Área tolerablemente ruidosa
(oficinas, comercial,
deportivo)
Tipo 3 / Tipo d (*)
- Área tolerablemente ruidosa
(recreativo, espectáculos)
Tipo 3 / Tipo c (*)
- Área ruidosa
(industrial)
Tipo 4 / Tipo b (*)
- Área especialmente ruidosa
(infraestructuras de
transporte)
Tipo 5 / Tipo f (*)

(*) Ley 5/2009, de 4 de junio,
del Ruido de Castilla y León
(Tipos 1 - 5)
Real Decreto 1367/2007,
de 19 de octubre (Tipos a - g)

ELEMENTOS CARTOGRÁFICOS

- Término municipal
- Área de estudio
- Curva de nivel
- Curso fluvial
- Carretera
- + Ferrocarril
- Zona verde
- Otros elementos



MAPA ESTRATÉGICO DE RUIDO DE SALAMANCA

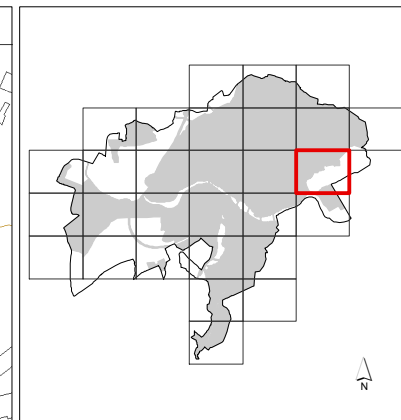
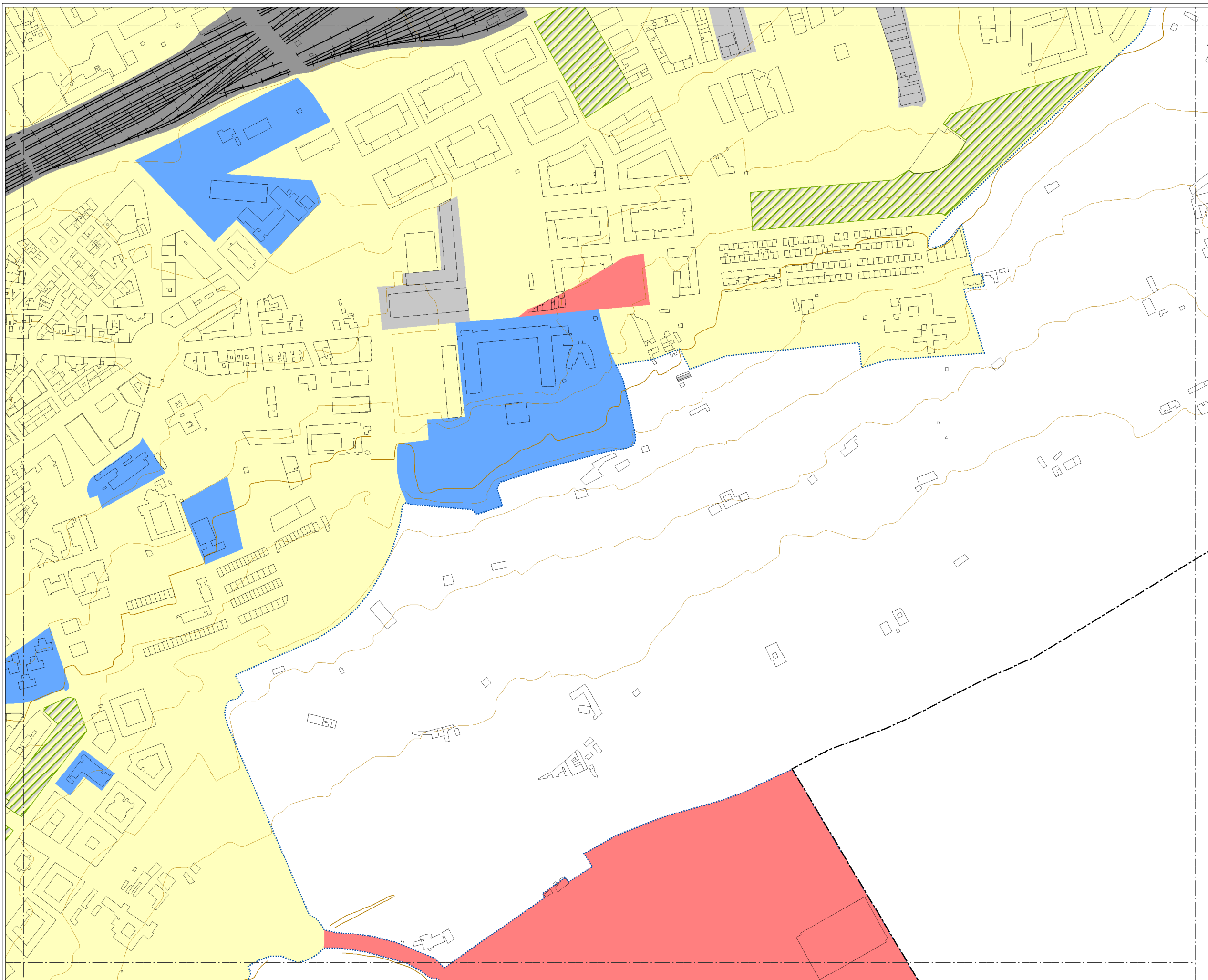
ÁREAS ACÚSTICAS

- Área de silencio (sanitario, docente, etc)
Tipo 1 / Tipo e (*)
- Área levemente ruidosa (residencial, hospedaje)
Tipo 2 / Tipo a (*)
- Área tolerablemente ruidosa (oficinas, comercial, deportivo)
Tipo 3 / Tipo d (*)
- Área tolerablemente ruidosa (recreativo, espectáculos)
Tipo 3 / Tipo c (*)
- Área ruidosa (industrial)
Tipo 4 / Tipo b (*)
- Área especialmente ruidosa (infraestructuras de transporte)
Tipo 5 / Tipo f (*)

(*) Ley 5/2009, de 4 de junio, del Ruido de Castilla y León (Tipos 1 - 5)
Real Decreto 1367/2007, de 19 de octubre (Tipos a - g)

ELEMENTOS CARTOGRÁFICOS

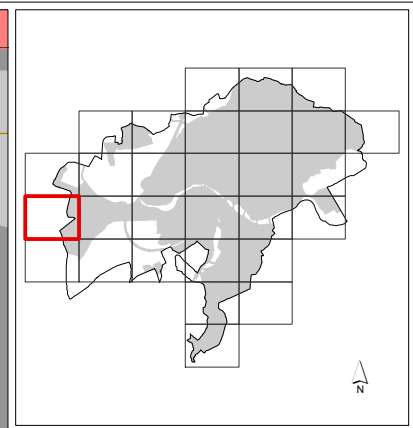
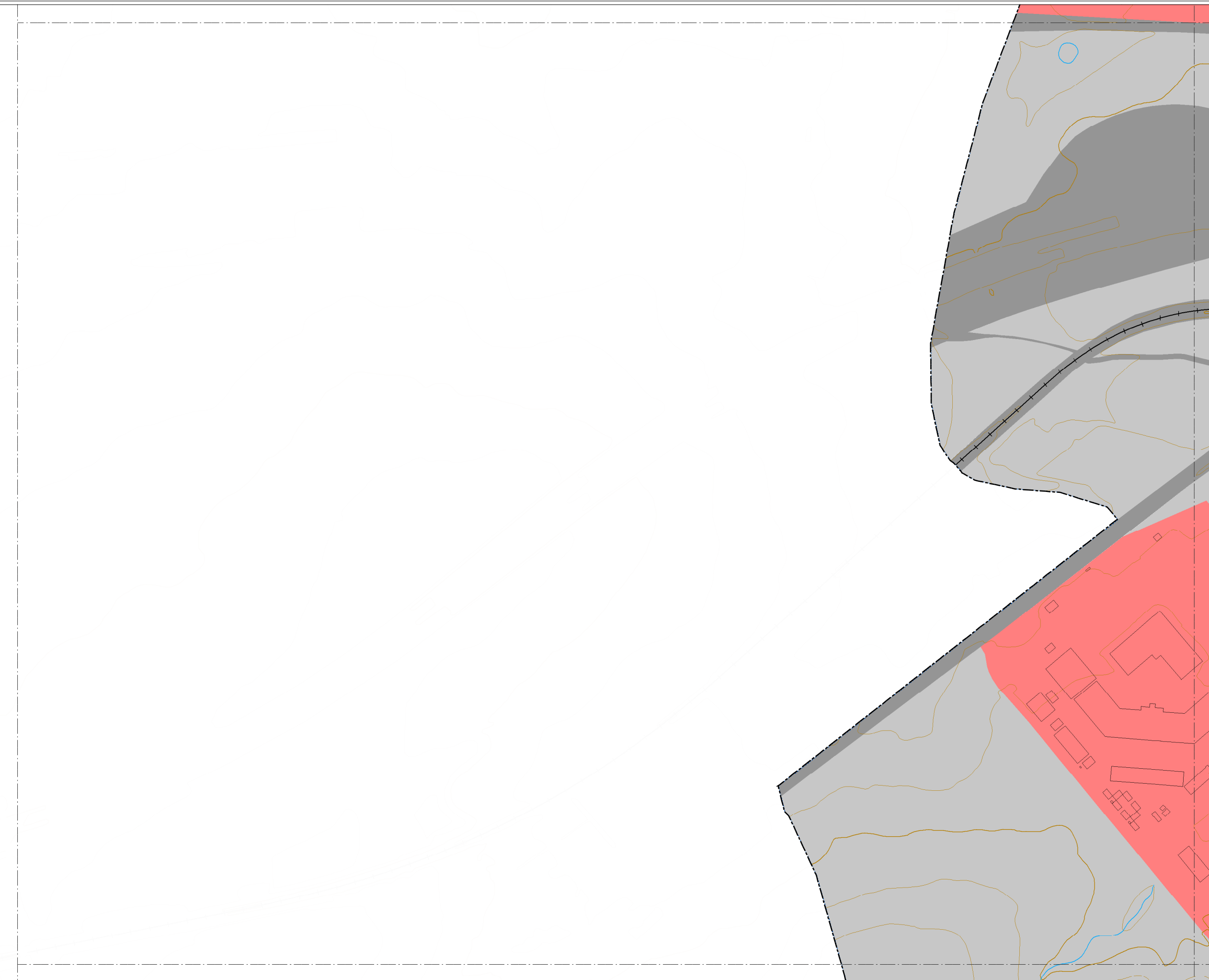
- Término municipal
- Área de estudio
- Curva de nivel
- Curso fluvial
- Carretera
- + Ferrocarril
- Zona verde
- Otros elementos



MAPA ESTRATÉGICO DE RUIDO DE SALAMANCA

- ÁREAS ACÚSTICAS**
- Área de silencio (sanitario, docente, etc) Tipo 1 / Tipo e (*)
 - Área levemente ruidosa (residencial, hospedaje) Tipo 2 / Tipo a (*)
 - Área tolerablemente ruidosa (oficinas, comercial, deportivo) Tipo 3 / Tipo d (*)
 - Área tolerablemente ruidosa (recreativo, espectáculos) Tipo 3 / Tipo c (*)
 - Área ruidosa (industrial) Tipo 4 / Tipo b (*)
 - Área especialmente ruidosa (infraestructuras de transporte) Tipo 5 / Tipo f (*)
- (*) Ley 5/2009, de 4 de junio, del Ruido de Castilla y León (Tipos 1 - 5)
Real Decreto 1367/2007, de 19 de octubre (Tipos a - g)

- ELEMENTOS CARTOGRÁFICOS**
- Término municipal
 - Área de estudio
 - Curva de nivel
 - Curso fluvial
 - Carretera
 - ++ Ferrocarril
 - Zona verde
 - Otros elementos



MAPA ESTRATÉGICO DE RUIDO DE SALAMANCA

- ÁREAS ACÚSTICAS**
- Área de silencio (sanitario, docente, etc)
Tipo 1 / Tipo e (*)
 - Área levemente ruidosa (residencial, hospedaje)
Tipo 2 / Tipo a (*)
 - Área tolerablemente ruidosa (oficinas, comercial, deportivo)
Tipo 3 / Tipo d (*)
 - Área tolerablemente ruidosa (recreativo, espectáculos)
Tipo 3 / Tipo c (*)
 - Área ruidosa (industrial)
Tipo 4 / Tipo b (*)
 - Área especialmente ruidosa (infraestructuras de transporte)
Tipo 5 / Tipo f (*)

(*) Ley 5/2009, de 4 de junio, del Ruido de Castilla y León (Tipos 1 - 5)
Real Decreto 1367/2007, de 19 de octubre (Tipos a - g)

- ELEMENTOS CARTOGRÁFICOS**
- Término municipal
 - Área de estudio
 - Curva de nivel
 - Curso fluvial
 - Carretera
 - Ferrocarril
 - Zona verde
 - Otros elementos



CONSULTORA
U.T.E.

AUTORES DEL ESTUDIO
José Ignacio Riesco García
Ángel Arenaz Gombau

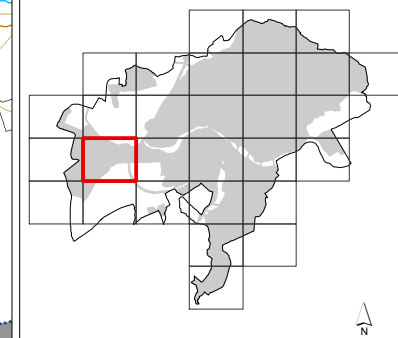
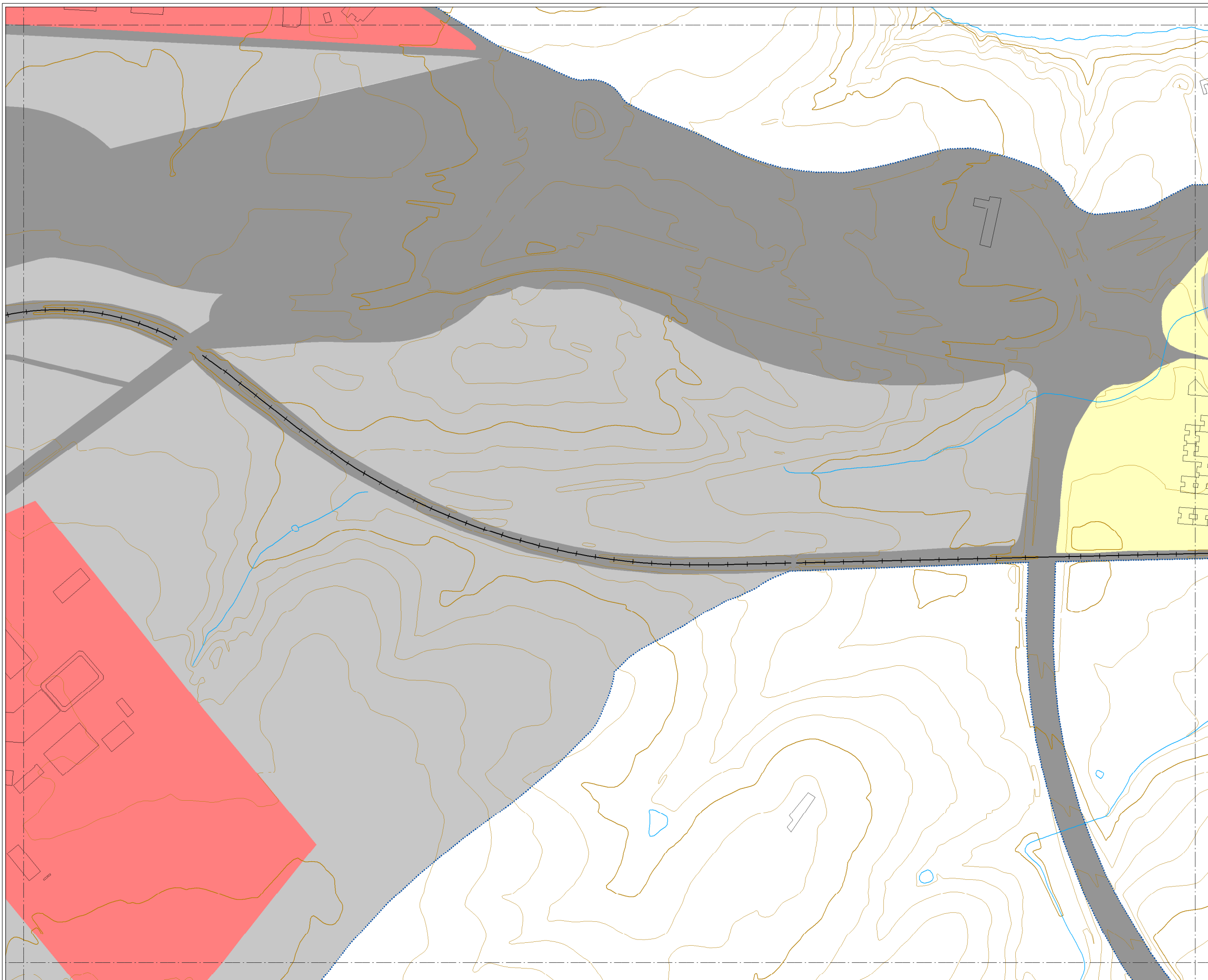
FECHA
OCTUBRE 2019

ESCALA
1:5.000

PLANO
AG_CYL_SA_ZON

HOJA Nº
16

MAPA DE ZONIFICACIÓN ACÚSTICA

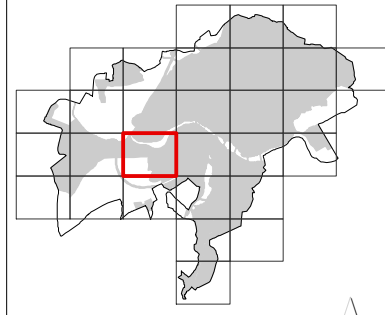
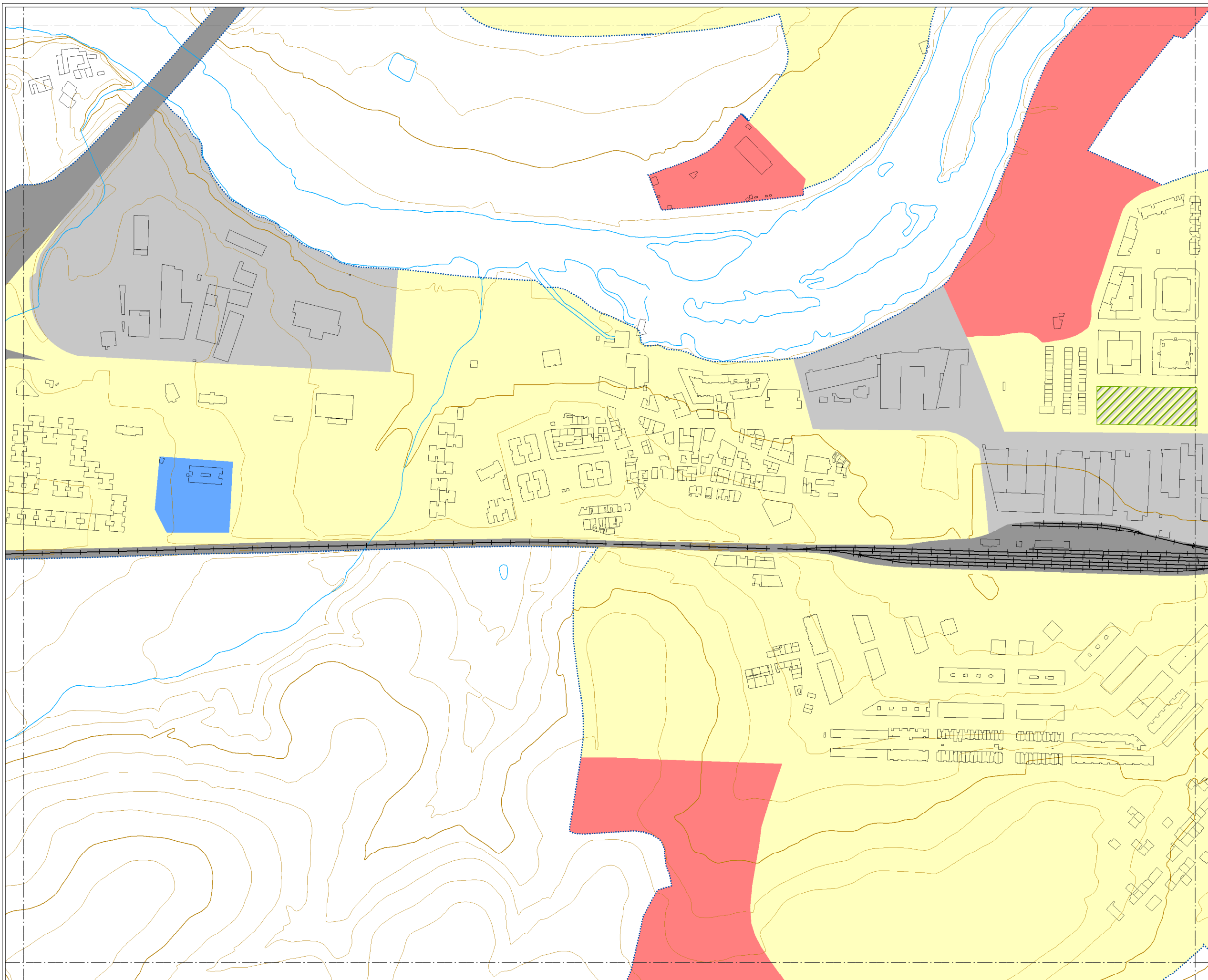


**MAPA ESTRATÉGICO
DE RUIDO DE
SALAMANCA**

- ÁREAS ACÚSTICAS**
- Área de silencio (sanitario, docente, etc)
Tipo 1 / Tipo e (*)
 - Área levemente ruidosa (residencial, hospedaje)
Tipo 2 / Tipo a (*)
 - Área tolerablemente ruidosa (oficinas, comercial, deportivo)
Tipo 3 / Tipo d (*)
 - Área tolerablemente ruidosa (recreativo, espectáculos)
Tipo 3 / Tipo c (*)
 - Área ruidosa (industrial)
Tipo 4 / Tipo b (*)
 - Área especialmente ruidosa (infraestructuras de transporte)
Tipo 5 / Tipo f (*)

(*) Ley 5/2009, de 4 de junio, del Ruido de Castilla y León (Tipos 1 - 5)
Real Decreto 1367/2007, de 19 de octubre (Tipos a - g)

- ELEMENTOS CARTOGRÁFICOS**
- Término municipal
 - Área de estudio
 - Curva de nivel
 - Curso fluvial
 - Carretera
 - +— Ferrocarril
 - Zona verde
 - Otros elementos

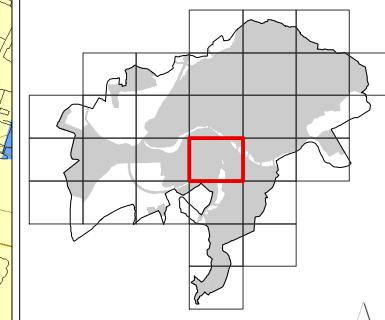
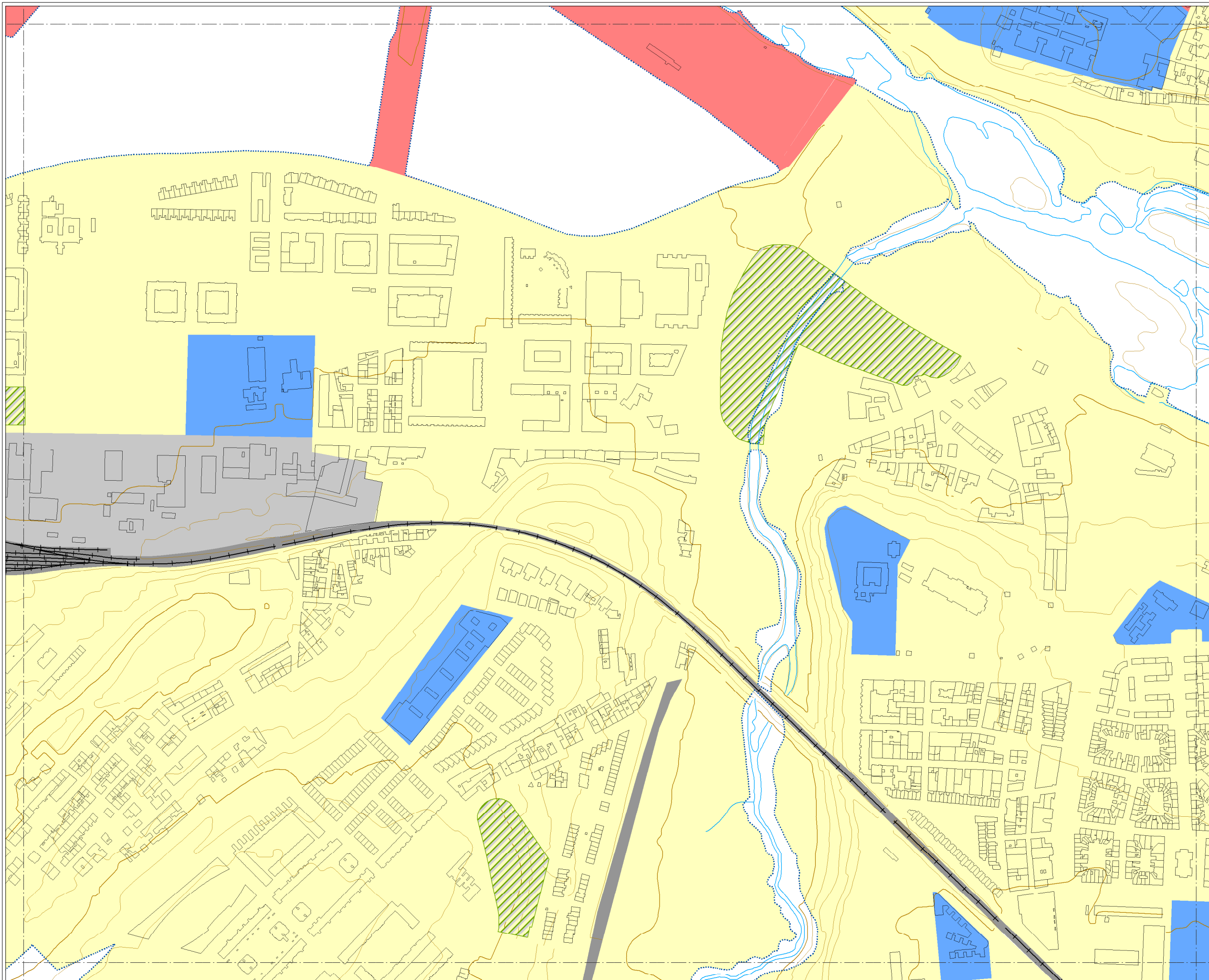


MAPA ESTRATÉGICO DE RUIDO DE SALAMANCA

- ÁREAS ACÚSTICAS**
- Área de silencio (sanitario, docente, etc) Tipo 1 / Tipo e (*)
 - Área levemente ruidosa (residencial, hospedaje) Tipo 2 / Tipo a (*)
 - Área tolerablemente ruidosa (oficinas, comercial, deportivo) Tipo 3 / Tipo d (*)
 - Área tolerablemente ruidosa (recreativo, espectáculos) Tipo 3 / Tipo c (*)
 - Área ruidosa (industrial) Tipo 4 / Tipo b (*)
 - Área especialmente ruidosa (infraestructuras de transporte) Tipo 5 / Tipo f (*)

(*) Ley 5/2009, de 4 de junio, del Ruido de Castilla y León (Tipos 1 - 5)
 Real Decreto 1367/2007, de 19 de octubre (Tipos a - g)

- ELEMENTOS CARTOGRAFICOS**
- Término municipal
 - Área de estudio
 - Curva de nivel
 - Curso fluvial
 - Carretera
 - + + Ferrocarril
 - Zona verde
 - Otros elementos



**MAPA ESTRATÉGICO
DE RUIDO DE
SALAMANCA**

ÁREAS ACÚSTICAS

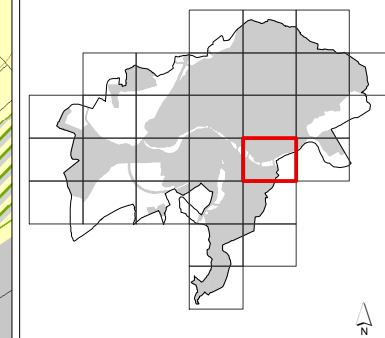
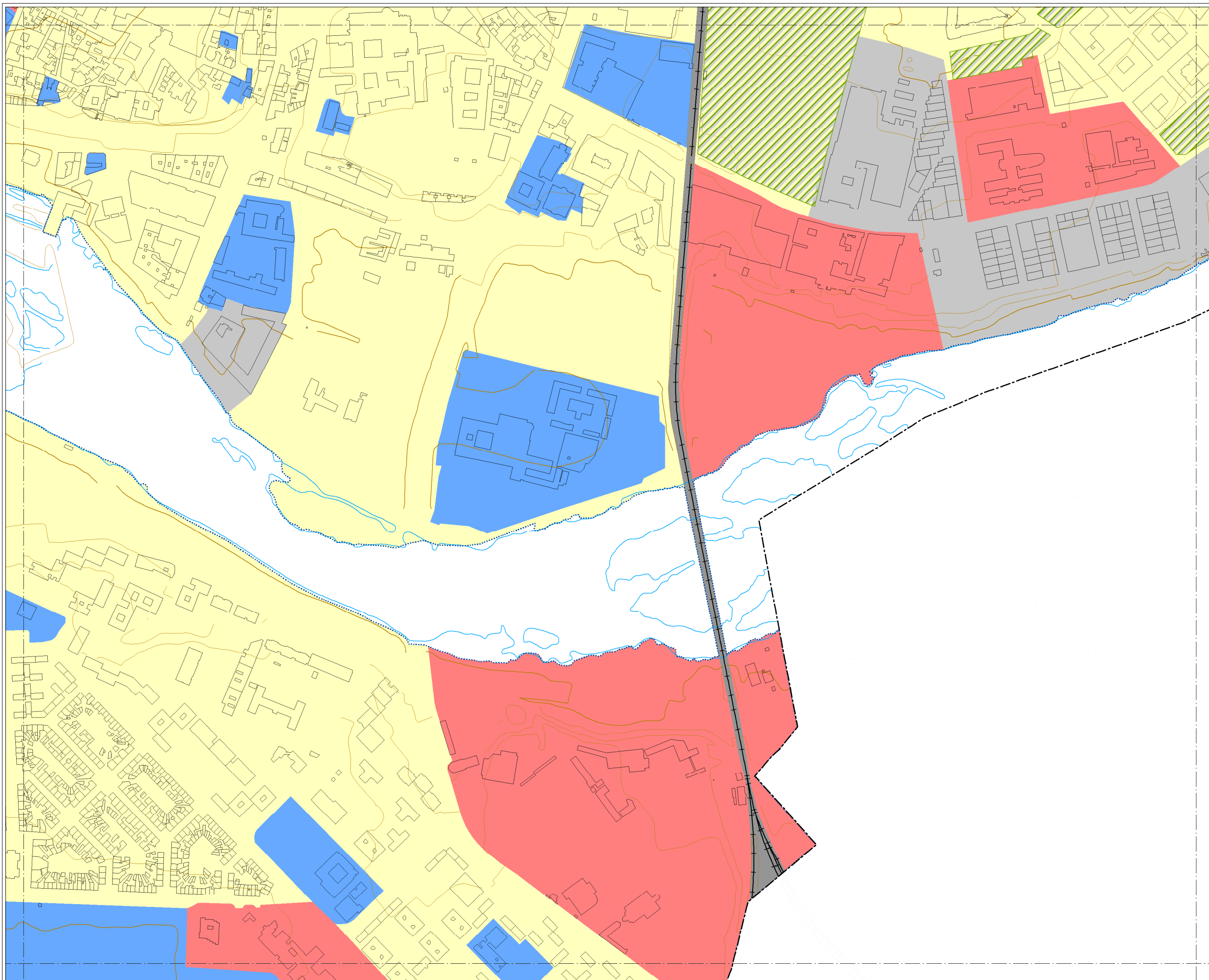
- Área de silencio (sanitario, docente, etc)
Tipo 1 / Tipo e (*)
- Área levemente ruidosa (residencial, hospedaje)
Tipo 2 / Tipo a (*)
- Área tolerablemente ruidosa (oficinas, comercial, deportivo)
Tipo 3 / Tipo d (*)
- Área tolerablemente ruidosa (recreativo, espectáculos)
Tipo 3 / Tipo c (*)
- Área ruidosa (industrial)
Tipo 4 / Tipo b (*)
- Área especialmente ruidosa (infraestructuras de transporte)
Tipo 5 / Tipo f (*)

(*) Ley 5/2009, de 4 de junio, del Ruido de Castilla y León (Tipos 1 - 5)
Real Decreto 1367/2007, de 19 de octubre (Tipos a - g)

ELEMENTOS CARTOGRÁFICOS

- Término municipal
- Área de estudio
- Curva de nivel
- Curso fluvial
- Carretera
- Ferrocarril
- Zona verde
- Otros elementos





MAPA ESTRATÉGICO DE RUIDO DE SALAMANCA

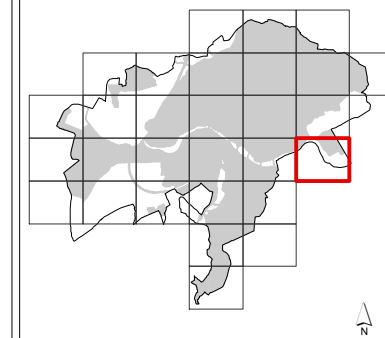
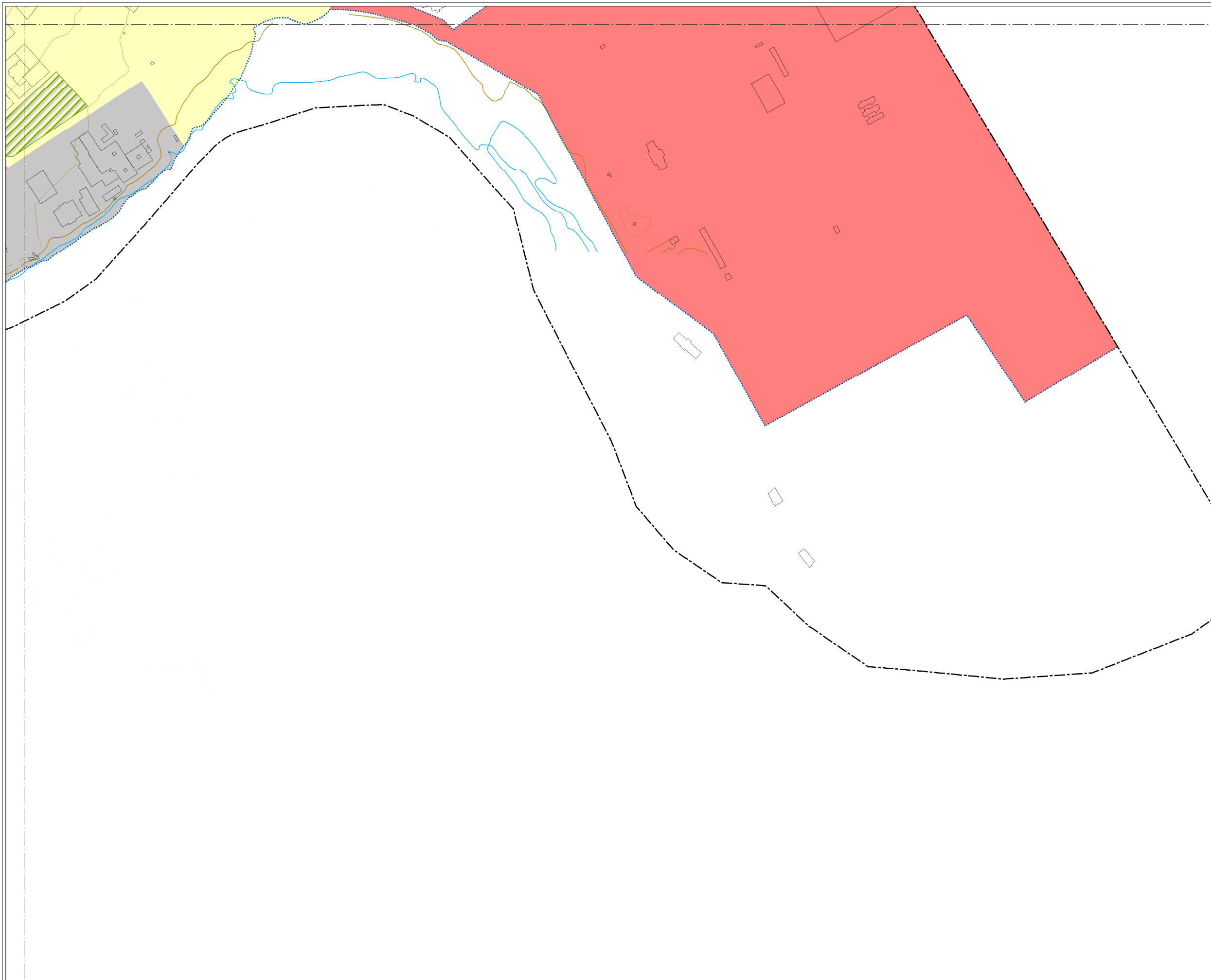
ÁREAS ACÚSTICAS

- Área de silencio (sanitario, docente, etc)
Tipo 1 / Tipo e (*)
- Área levemente ruidosa (residencial, hospedaje)
Tipo 2 / Tipo a (*)
- Área tolerablemente ruidosa (oficinas, comercial, deportivo)
Tipo 3 / Tipo d (*)
- Área tolerablemente ruidosa (recreativo, espectáculos)
Tipo 3 / Tipo c (*)
- Área ruidosa (industrial)
Tipo 4 / Tipo b (*)
- Área especialmente ruidosa (infraestructuras de transporte)
Tipo 5 / Tipo f (*)

(*) Ley 5/2009, de 4 de junio, del Ruido de Castilla y León (Tipos 1 - 5)
Real Decreto 1367/2007, de 19 de octubre (Tipos a - g)

ELEMENTOS CARTOGRÁFICOS

- Término municipal
- Área de estudio
- Curva de nivel
- Curso fluvial
- Carretera
- ++ Ferrocarril
- Zona verde
- Otros elementos



**MAPA ESTRATÉGICO
DE RUIDO DE
SALAMANCA**

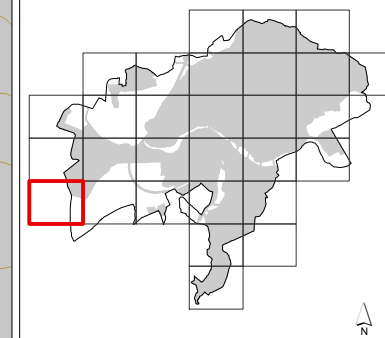
ÁREAS ACÚSTICAS

- Área de silencio
(sanitario, docente, etc)
Tipo 1 / Tipo e (*)
- Área levemente ruidosa
(residencial, hospedaje)
Tipo 2 / Tipo a (*)
- Área tolerablemente ruidosa
(oficinas, comercial, deportivo)
Tipo 3 / Tipo d (*)
- Área tolerablemente ruidosa
(recreativo, espectáculos)
Tipo 3 / Tipo c (*)
- Área ruidosa
(industrial)
Tipo 4 / Tipo b (*)
- Área especialmente ruidosa
(infraestructuras de transporte)
Tipo 5 / Tipo f (*)

(*) Ley 5/2009, de 4 de junio, del Ruido de Castilla y León (Tipos 1 - 5)
Real Decreto 1367/2007, de 19 de octubre (Tipos a - g)







ELEMENTOS CARTOGRÁFICOS

- Término municipal
- Área de estudio
- Curva de nivel
- Curso fluvial
- Carretera
- ++ Ferrocarril
- Zona verde
- Otros elementos











MAPA ESTRATÉGICO DE RUIDO DE SALAMANCA

ÁREAS ACÚSTICAS

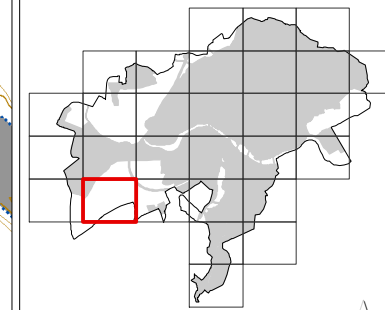
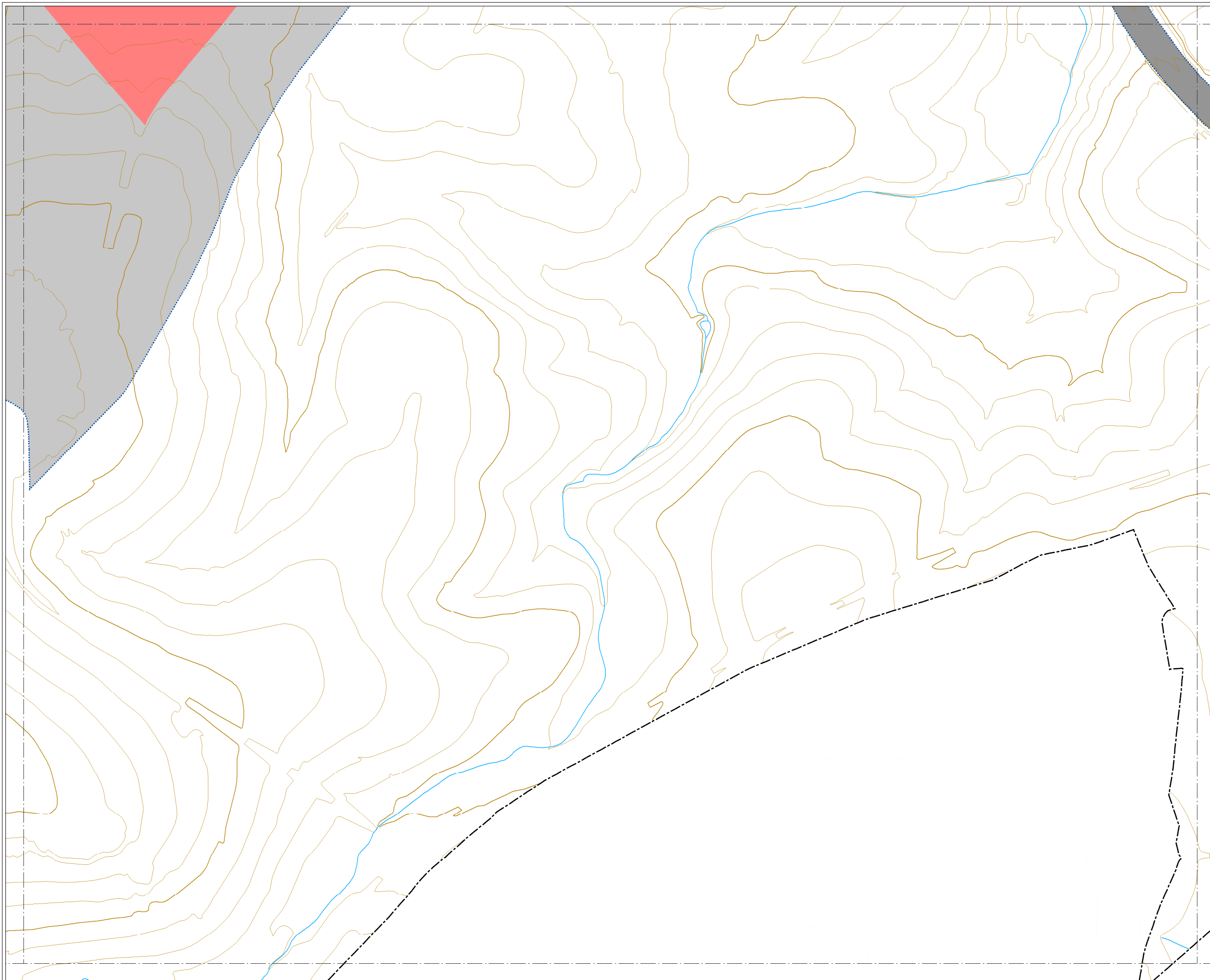
-  Área de silencio (sanitario, docente, etc)
Tipo 1 / Tipo e (*)
-  Área levemente ruidosa (residencial, hospedaje)
Tipo 2 / Tipo a (*)
-  Área tolerablemente ruidosa (oficinas, comercial, deportivo)
Tipo 3 / Tipo d (*)
-  Área tolerablemente ruidosa (recreativo, espectáculos)
Tipo 3 / Tipo c (*)
-  Área ruidosa (industrial)
Tipo 4 / Tipo b (*)
-  Área especialmente ruidosa (infraestructuras de transporte)
Tipo 5 / Tipo f (*)

(*) Ley 5/2009, de 4 de junio, del Ruido de Castilla y León (Tipos 1 - 5)
Real Decreto 1367/2007, de 19 de octubre (Tipos a - g)

ELEMENTOS CARTOGRÁFICOS

-  Término municipal
-  Área de estudio
-  Curva de nivel
-  Curso fluvial
-  Carretera
-  Ferrocarril
-  Zona verde
-  Otros elementos





MAPA ESTRATÉGICO DE RUIDO DE SALAMANCA

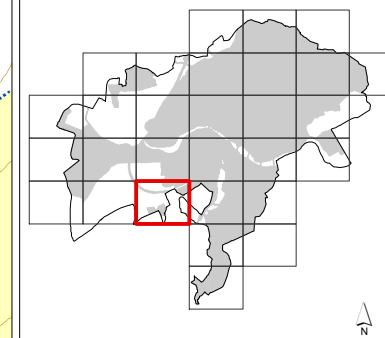
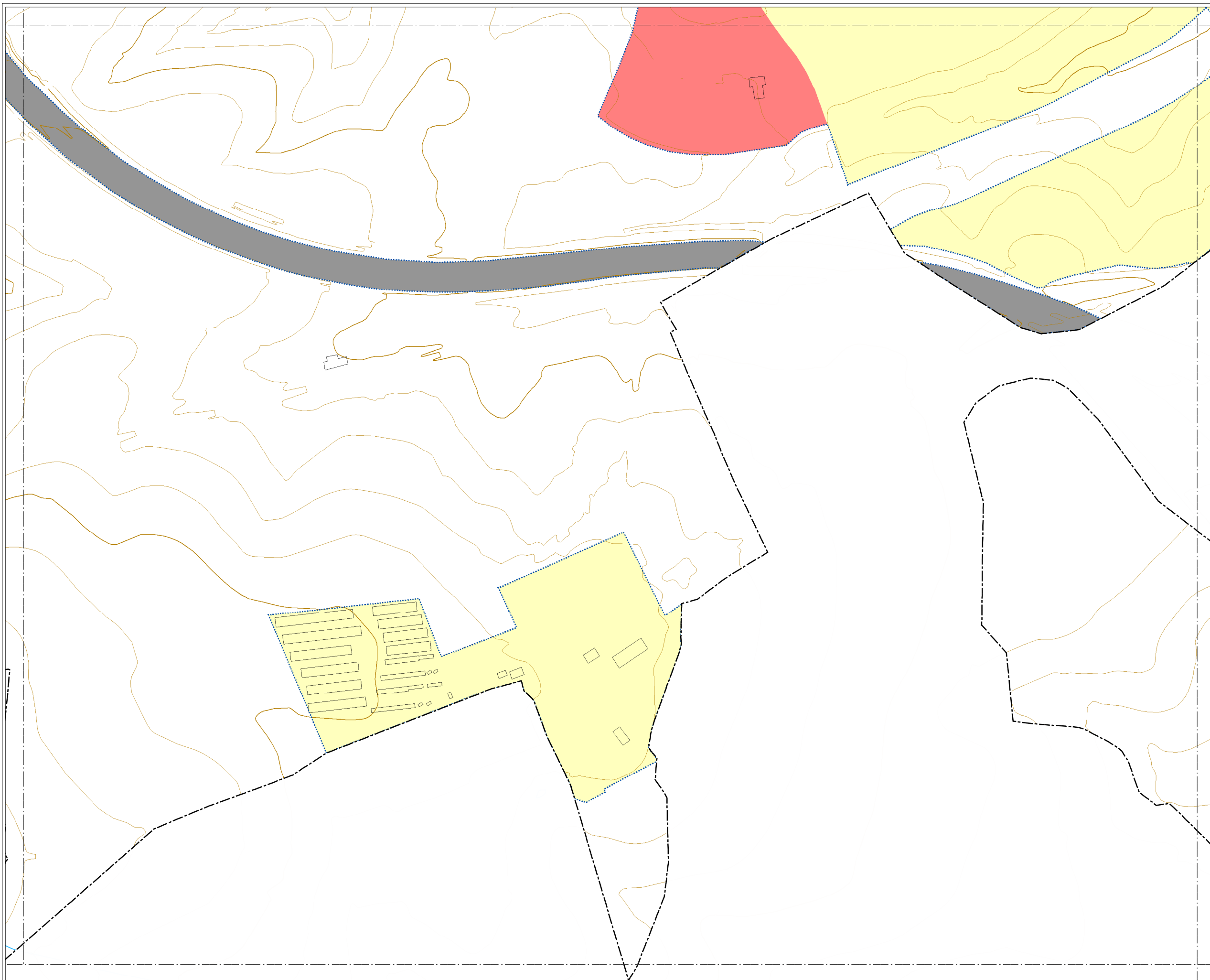
ÁREAS ACÚSTICAS

- Área de silencio (sanitario, docente, etc)
Tipo 1 / Tipo e (*)
- Área levemente ruidosa (residencial, hospedaje)
Tipo 2 / Tipo a (*)
- Área tolerablemente ruidosa (oficinas, comercial, deportivo)
Tipo 3 / Tipo d (*)
- Área tolerablemente ruidosa (recreativo, espectáculos)
Tipo 3 / Tipo c (*)
- Área ruidosa (industrial)
Tipo 4 / Tipo b (*)
- Área especialmente ruidosa (infraestructuras de transporte)
Tipo 5 / Tipo f (*)

(*) Ley 5/2009, de 4 de junio, del Ruido de Castilla y León (Tipos 1 - 5)
Real Decreto 1367/2007, de 19 de octubre (Tipos a - g)

ELEMENTOS CARTOGRÁFICOS

- Término municipal
- Área de estudio
- Curva de nivel
- Curso fluvial
- Carretera
- ++ Ferrocarril
- Zona verde
- Otros elementos

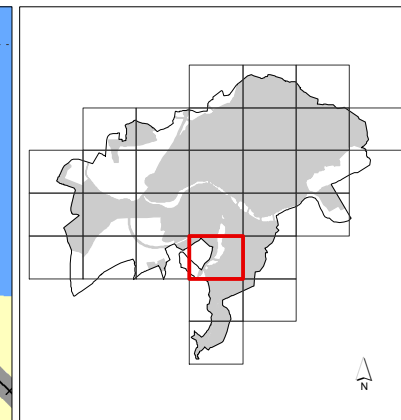
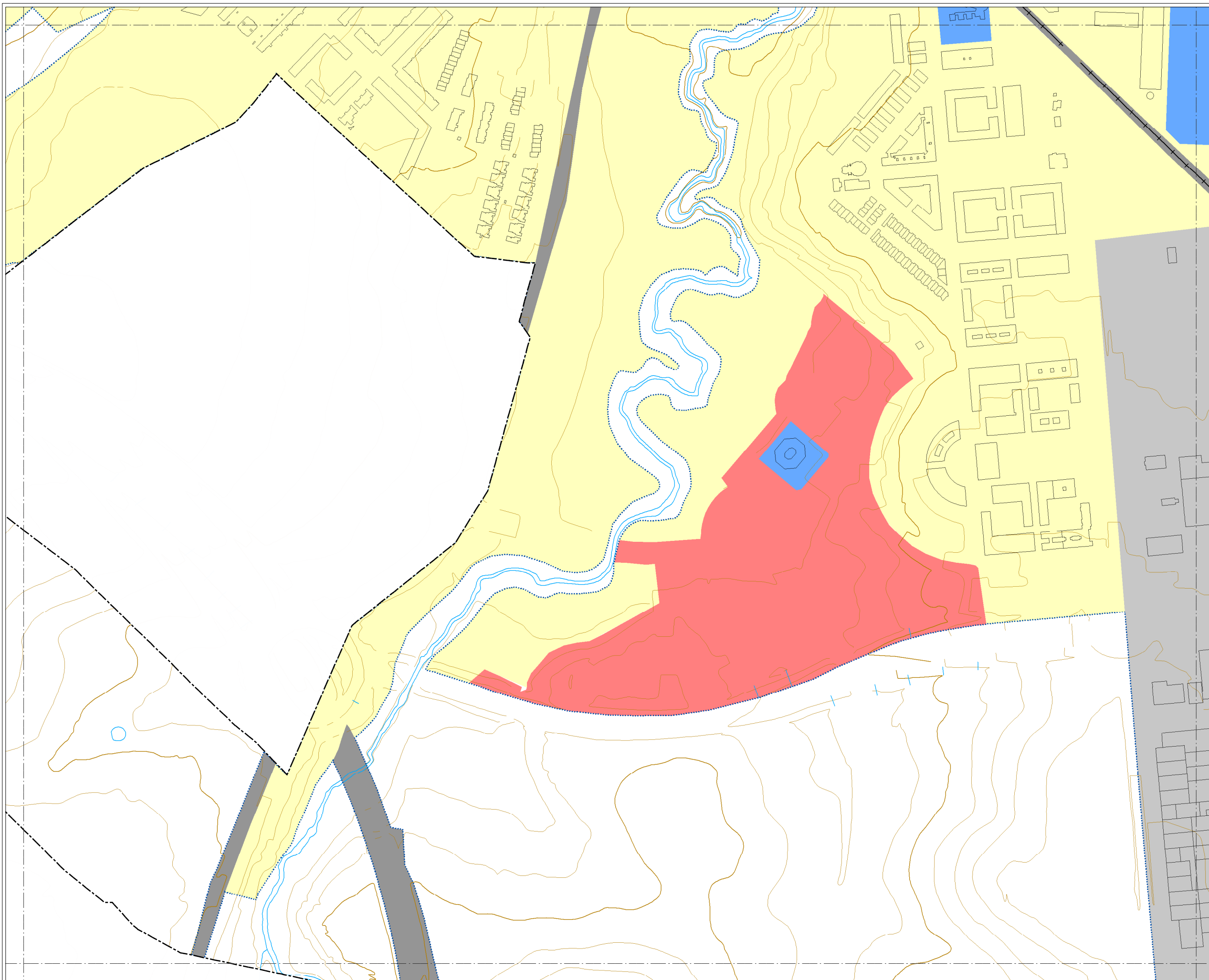


**MAPA ESTRATÉGICO
DE RUIDO DE
SALAMANCA**

- ÁREAS ACÚSTICAS**
- Área de silencio (sanitario, docente, etc)
Tipo 1 / Tipo e (*)
 - Área levemente ruidosa (residencial, hospedaje)
Tipo 2 / Tipo a (*)
 - Área tolerablemente ruidosa (oficinas, comercial, deportivo)
Tipo 3 / Tipo d (*)
 - Área tolerablemente ruidosa (recreativo, espectáculos)
Tipo 3 / Tipo c (*)
 - Área ruidosa (industrial)
Tipo 4 / Tipo b (*)
 - Área especialmente ruidosa (infraestructuras de transporte)
Tipo 5 / Tipo f (*)

(*) Ley 5/2009, de 4 de junio, del Ruido de Castilla y León (Tipos 1 - 5)
Real Decreto 1367/2007, de 19 de octubre (Tipos a - g)

- ELEMENTOS CARTOGRÁFICOS**
- Término municipal
 - Área de estudio
 - Curva de nivel
 - Curso fluvial
 - Carretera
 - ++ Ferrocarril
 - Zona verde
 - Otros elementos

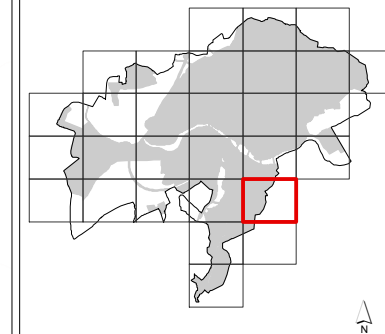
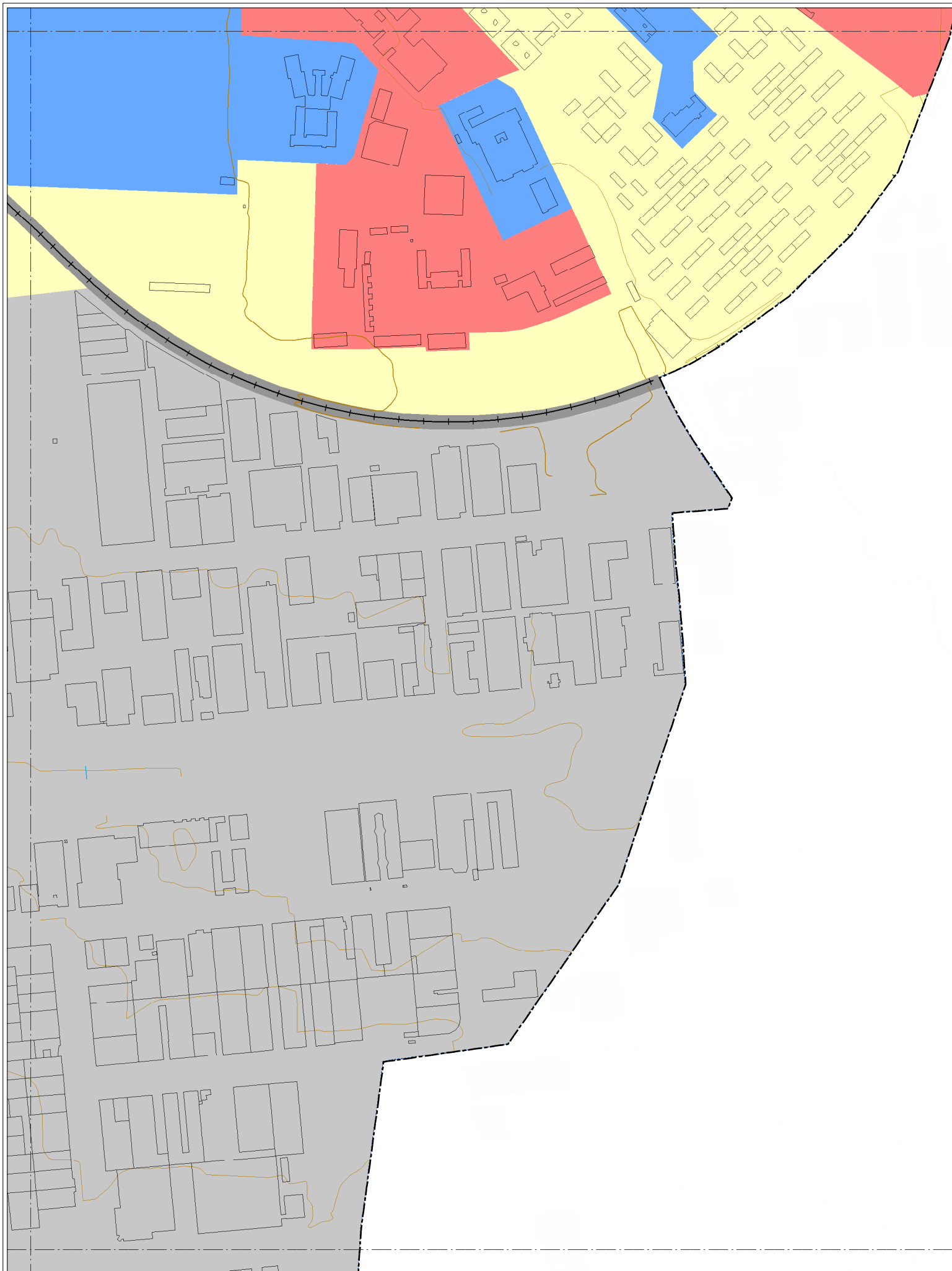


**MAPA ESTRATÉGICO
DE RUIDO DE
SALAMANCA**

- ÁREAS ACÚSTICAS**
- Área de silencio (sanitario, docente, etc)
Tipo 1 / Tipo e (*)
 - Área levemente ruidosa (residencial, hospedaje)
Tipo 2 / Tipo a (*)
 - Área tolerablemente ruidosa (oficinas, comercial, deportivo)
Tipo 3 / Tipo d (*)
 - Área tolerablemente ruidosa (recreativo, espectáculos)
Tipo 3 / Tipo c (*)
 - Área ruidosa (industrial)
Tipo 4 / Tipo b (*)
 - Área especialmente ruidosa (infraestructuras de transporte)
Tipo 5 / Tipo f (*)

(*) Ley 5/2009, de 4 de junio, del Ruido de Castilla y León (Tipos 1 - 5)
Real Decreto 1367/2007, de 19 de octubre (Tipos a - g)

- ELEMENTOS CARTOGRÁFICOS**
- Término municipal
 - Área de estudio
 - Curva de nivel
 - Curso fluvial
 - Carretera
 - Ferrocarril
 - Zona verde
 - Otros elementos



MAPA ESTRATÉGICO DE RUIDO DE SALAMANCA

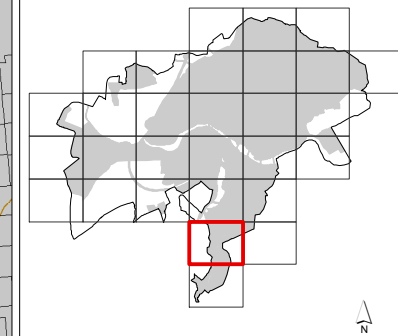
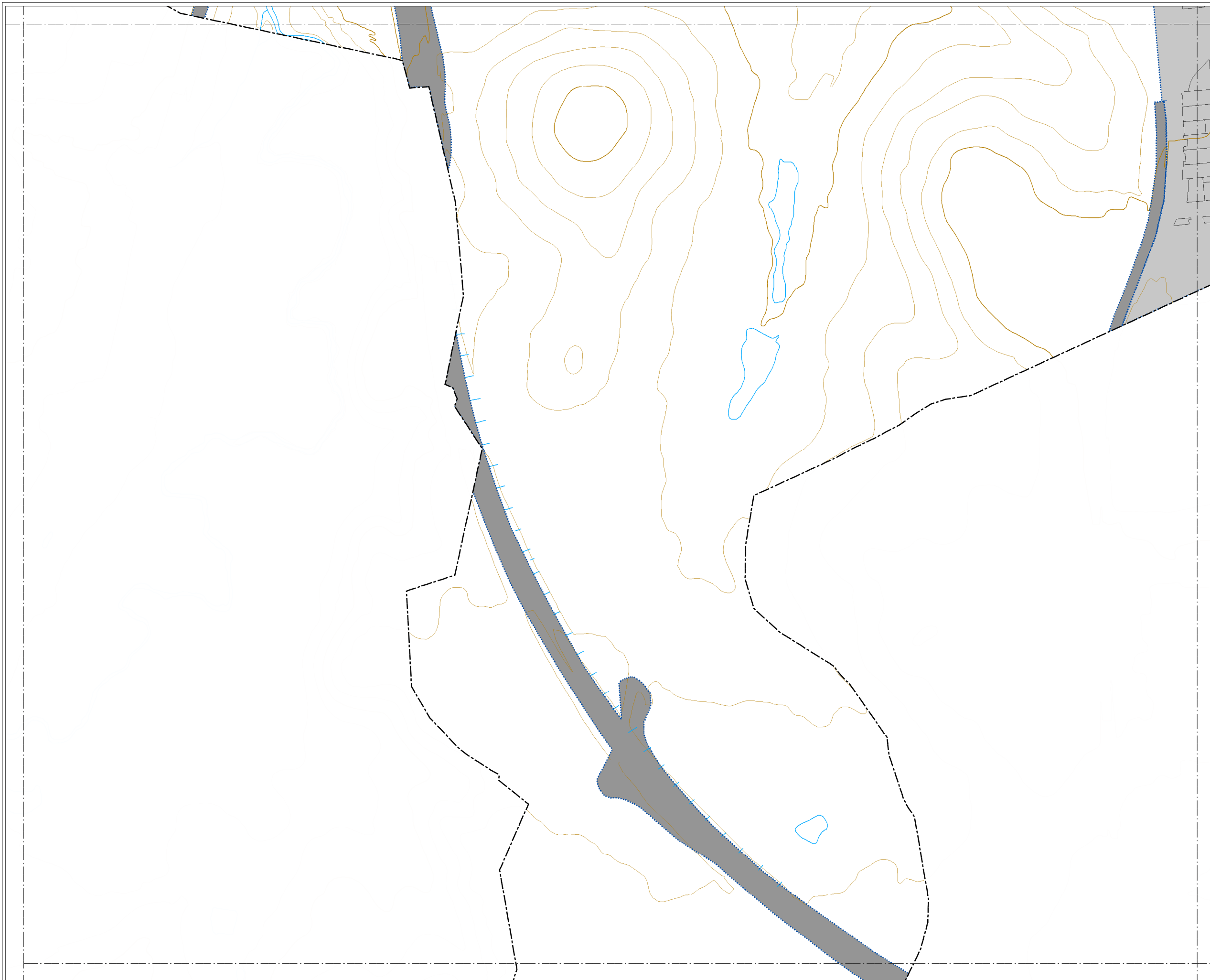
ÁREAS ACÚSTICAS

- Área de silencio (sanitario, docente, etc)
Tipo 1 / Tipo e (*)
- Área levemente ruidosa (residencial, hospedaje)
Tipo 2 / Tipo a (*)
- Área tolerablemente ruidosa (oficinas, comercial, deportivo)
Tipo 3 / Tipo d (*)
- Área tolerablemente ruidosa (recreativo, espectáculos)
Tipo 3 / Tipo c (*)
- Área ruidosa (industrial)
Tipo 4 / Tipo b (*)
- Área especialmente ruidosa (infraestructuras de transporte)
Tipo 5 / Tipo f (*)

(*) Ley 5/2009, de 4 de junio, del Ruido de Castilla y León (Tipos 1 - 5)
Real Decreto 1367/2007, de 19 de octubre (Tipos a - g)

ELEMENTOS CARTOGRÁFICOS

- Término municipal
- Área de estudio
- Curva de nivel
- Curso fluvial
- Carretera
- ++ Ferrocarril
- Zona verde
- Otros elementos



**MAPA ESTRATÉGICO
DE RUIDO DE
SALAMANCA**

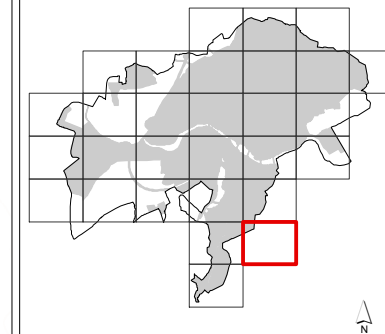
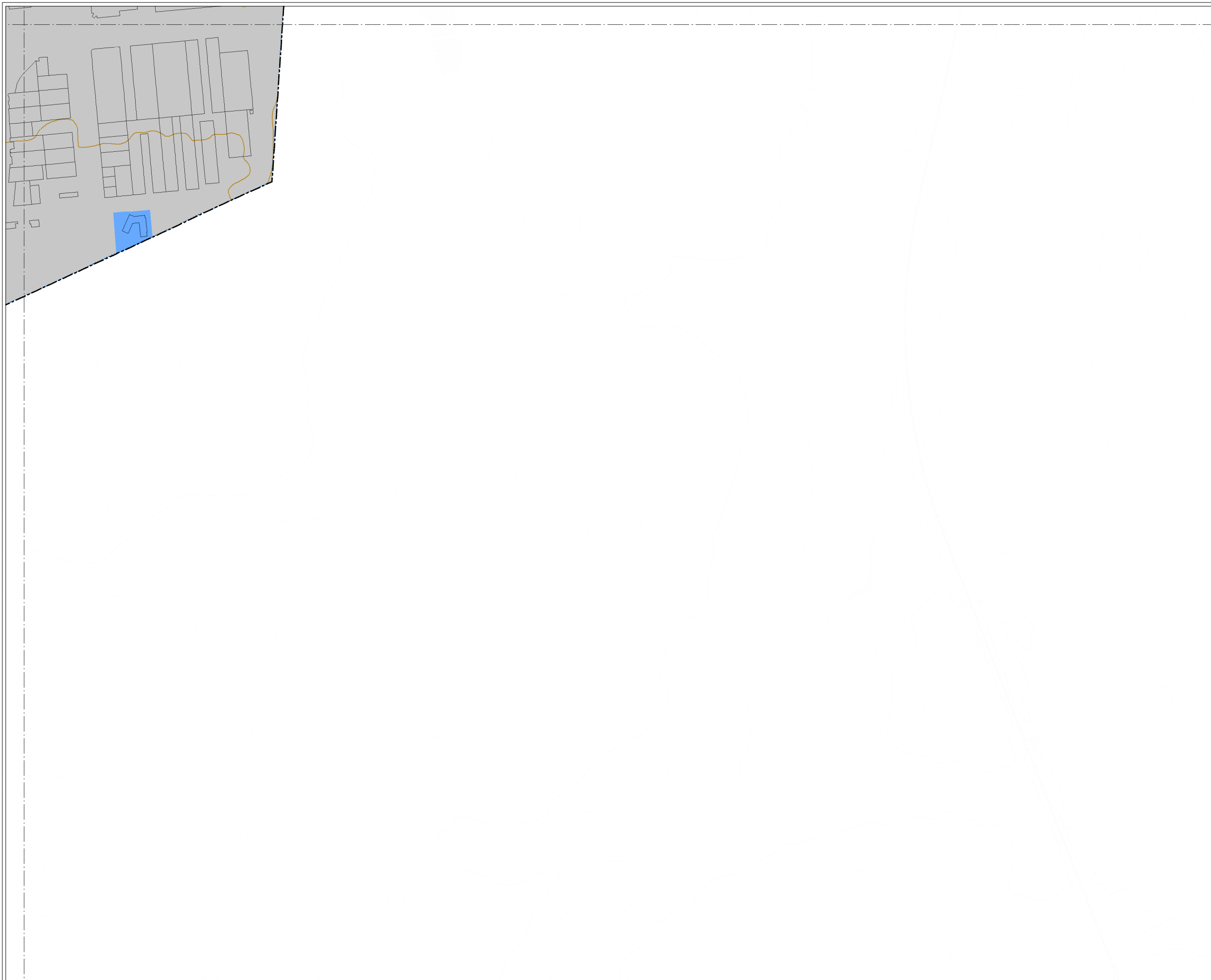
ÁREAS ACÚSTICAS

- Área de silencio
(sanitario, docente, etc)
Tipo 1 / Tipo e (*)
- Área levemente ruidosa
(residencial, hospedaje)
Tipo 2 / Tipo a (*)
- Área tolerablemente ruidosa
(oficinas, comercial, deportivo)
Tipo 3 / Tipo d (*)
- Área tolerablemente ruidosa
(recreativo, espectáculos)
Tipo 3 / Tipo c (*)
- Área ruidosa
(industrial)
Tipo 4 / Tipo b (*)
- Área especialmente ruidosa
(infraestructuras de transporte)
Tipo 5 / Tipo f (*)

(*) Ley 5/2009, de 4 de junio, del Ruido de Castilla y León (Tipos 1 - 5)
Real Decreto 1367/2007, de 19 de octubre (Tipos a - g)

ELEMENTOS CARTOGRÁFICOS

- Término municipal
- Área de estudio
- Curva de nivel
- Curso fluvial
- Carretera
- ++ Ferrocarril
- Zona verde
- Otros elementos



MAPA ESTRATÉGICO DE RUIDO DE SALAMANCA

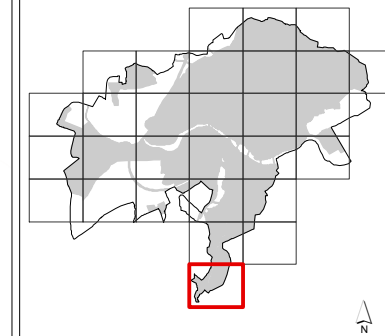
ÁREAS ACÚSTICAS

- Área de silencio (sanitario, docente, etc)
Tipo 1 / Tipo e (*)
- Área levemente ruidosa (residencial, hospedaje)
Tipo 2 / Tipo a (*)
- Área tolerablemente ruidosa (oficinas, comercial, deportivo)
Tipo 3 / Tipo d (*)
- Área tolerablemente ruidosa (recreativo, espectáculos)
Tipo 3 / Tipo c (*)
- Área ruidosa (industrial)
Tipo 4 / Tipo b (*)
- Área especialmente ruidosa (infraestructuras de transporte)
Tipo 5 / Tipo f (*)

(*) Ley 5/2009, de 4 de junio, del Ruido de Castilla y León (Tipos 1 - 5)
Real Decreto 1367/2007, de 19 de octubre (Tipos a - g)

ELEMENTOS CARTOGRÁFICOS

- Término municipal
- Área de estudio
- Curva de nivel
- Curso fluvial
- Carretera
- ++ Ferrocarril
- Zona verde
- Otros elementos



MAPA ESTRATÉGICO DE RUIDO DE SALAMANCA

ÁREAS ACÚSTICAS

- Área de silencio (sanitario, docente, etc)
Tipo 1 / Tipo e (*)
- Área levemente ruidosa (residencial, hospedaje)
Tipo 2 / Tipo a (*)
- Área tolerablemente ruidosa (oficinas, comercial, deportivo)
Tipo 3 / Tipo d (*)
- Área tolerablemente ruidosa (recreativo, espectáculos)
Tipo 3 / Tipo c (*)
- Área ruidosa (industrial)
Tipo 4 / Tipo b (*)
- Área especialmente ruidosa (infraestructuras de transporte)
Tipo 5 / Tipo f (*)

(*) Ley 5/2009, de 4 de junio, del Ruido de Castilla y León (Tipos 1 - 5)
Real Decreto 1367/2007, de 19 de octubre (Tipos a - g)

ELEMENTOS CARTOGRÁFICOS

- Término municipal
- Área de estudio
- Curva de nivel
- Curso fluvial
- Carretera
- ++ Ferrocarril
- Zona verde
- Otros elementos

